






 ИЗПЪЛНИТЕЛСТВО НА РЕГИОНАЛНОТО РАЗВИТИЕ И БЛАГОУСТРОЙСТВОТО
 ДЪЛЖНА ПРОЕКТАТКА ПРАВОСОБИДНОСТ
 Регистрационен № 01275
 инок. ПЕНЬО
 ДИМИТРОВ ПЕНЕВ
 Подпис: 
 Член на проектантския съвет: 
 ВАЖИ СВАТОВИТЕ СЪВЕЩАНИЯ



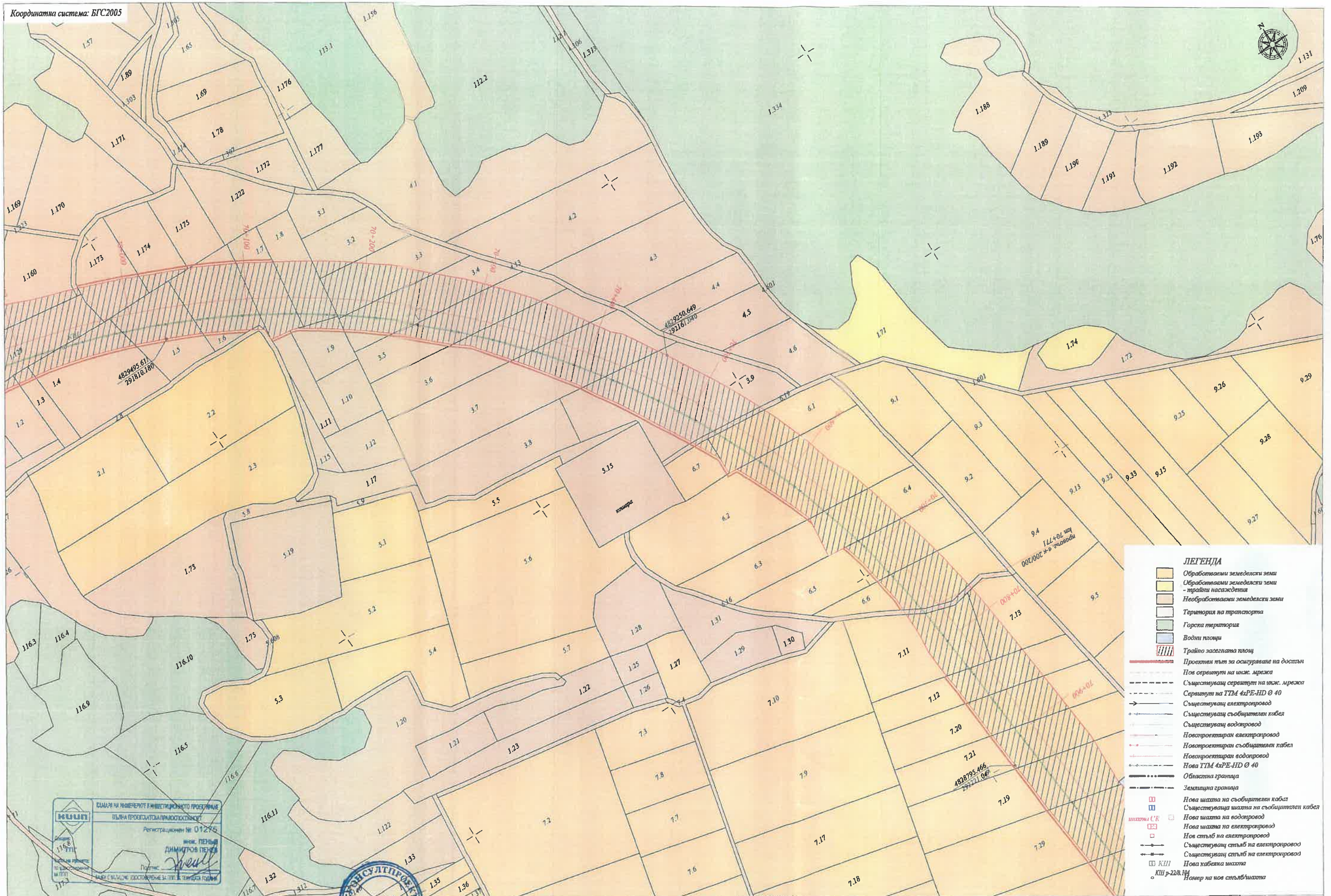
Проектант:  /инж. Д. Пенев/	Водещ проектант: /инж. П. Пенев/	Ръководител на екип:  /инж. К. Черванков/	Управител:  /инж. Иван Иванов/	МИНИСТЕРСТВО НА РЕГИОНАЛНОТО РАЗВИТИЕ И БЛАГОУСТРОЙСТВОТО Възложител: АГЕНЦИЯ "ТЪТНА ИНФРАСТРУКТУРА" Изпълнител: "ИНЖ. КОНСУЛТПРОЕКТ" ООД - гр. Варна, ул. "Д-р Н. Коларов" №3	ИЗТОЧНИК НА ФИНАНСИРАНЕ ДОГОВОР № РД 32-4/10.07.2013 ОППТИ 2014-2020 BG16M1OP001-5.001-0009	ДОГОВОР № РД 32-4/10.07.2013 ФАЗА: ОП МАЩАБ: 1:100000	 ОБЕКТ: МОДЕРНИЗАЦИЯ НА ПЪТ I-1 (E79) "ВИДИН-БОТЕВГРАД" участък от км 61+750 (километраж по същ. път I-1) = 56+128.47 (километраж по проект) до км 102+060 километраж по същ. път I-1) = 98+193 (километраж по проект) УЧАСТЪК: ПЪТ I-1 "РУЖИЦИ-МОНТАНА" ОТ КМ 61+750 ДО КМ 102+060 СЪДЪРЖАНИЕ: ОБЗОРНА СХЕМА НА ЗАСЕГНАТИТЕ ЗЕМЛИЩА ОТ ТРАСЕТО НА ПЪТ I-1 "РУЖИЦИ-МОНТАНА" ОТ КМ 61+750 ДО КМ 102+060	Парцеларен план 2019 г. ЧЕРТЕЖ № 11-01-01-001
--	-------------------------------------	--	---	--	--	---	---	--



КАМАРА НА ИНЖЕНЕРИТЕ В ИНВЕСТИЦИОННО ПРОЕКТИРАНЕ
КНИП
 ПЪЛНА ПРОЕКТАНТСКА ТРИКОЛОСКОСТ
 Регистрационен № 01275
 инж. ПЕНЕВ
 ДИМИТРИЙ ПЕНЕВ
 Подпис: *[Signature]*
 Част от проекта по договореност за ГПП
 БАЗИС С ВАЖНО ХОДСТВО ЗА ПЛАНОВА ТЕРИТОРИЯ








Проектант: <i>[Signature]</i> инж. Д. ПЕНЕВ	Водещ проектант: <i>[Signature]</i> инж. П. ПЕНЕВ	Ръководител екип: инж. К. Червенков	Управител: <i>[Signature]</i> инж. Иван Кочев	МИНИСТЕРСТВО НА РЕГИОНАЛНОТО РАЗВИТИЕ И БЛАГОУСТРОЙСТВОТО Възложител: АГЕНЦИЯ "ПЪТНА ИНФРАСТРУКТУРА" Изпълнител: "ИНЖИОНСУЛТПРОЕКТ" ООД - гр. Варна, ул. "Д-р Н. Коларов" №3	ИЗТОЧНИК НА ФИНАНСИРАНЕ ДОГОВОР № РД 32-4/10.07.2013 ОПТТИ 2014-2020 ВГ16М1ОР001-5.001-0009	ДОГОВОР № РД 32-4/10.07.2013 ФАЗА: ОП МАЩАБ: 1:2000	ОБЕКТ: МОДЕРНИЗАЦИЯ НА ПЪТ I-1 (Е79) "ВИДИН-БОТВЕГРАД" участък от км 61+750 (километраж по същ. път I-1) = 59+128.47 (километраж по проект) до км 102+000 (километраж по същ. път I-1) = 99+193 (километраж по проект) УЧАСТЪК ПЪТ I-1 "РУЖИЦИ-МОНТАНА" ОТ КМ 61+750 ДО КМ 102+000 СЪДЪРЖАНИЕ: ЗЕМЛИЩЕ С. БЕЛОТИНЦИ, ЕКАТТЕ 03722, ОБЩ. МОНТАНА, ОБЛ. МОНТАНА ПАРЦЕЛАРЕН ПЛАН - ЗЕМЕДЕЛСКА ТЕРИТОРИЯ ОТ КМ 69+743.10 ДО КМ 70+000	Парцеларен план 2019 г. ЧЕРТЕЖ № 11-01-01-008.1
---	---	--	---	--	--	---	---	---

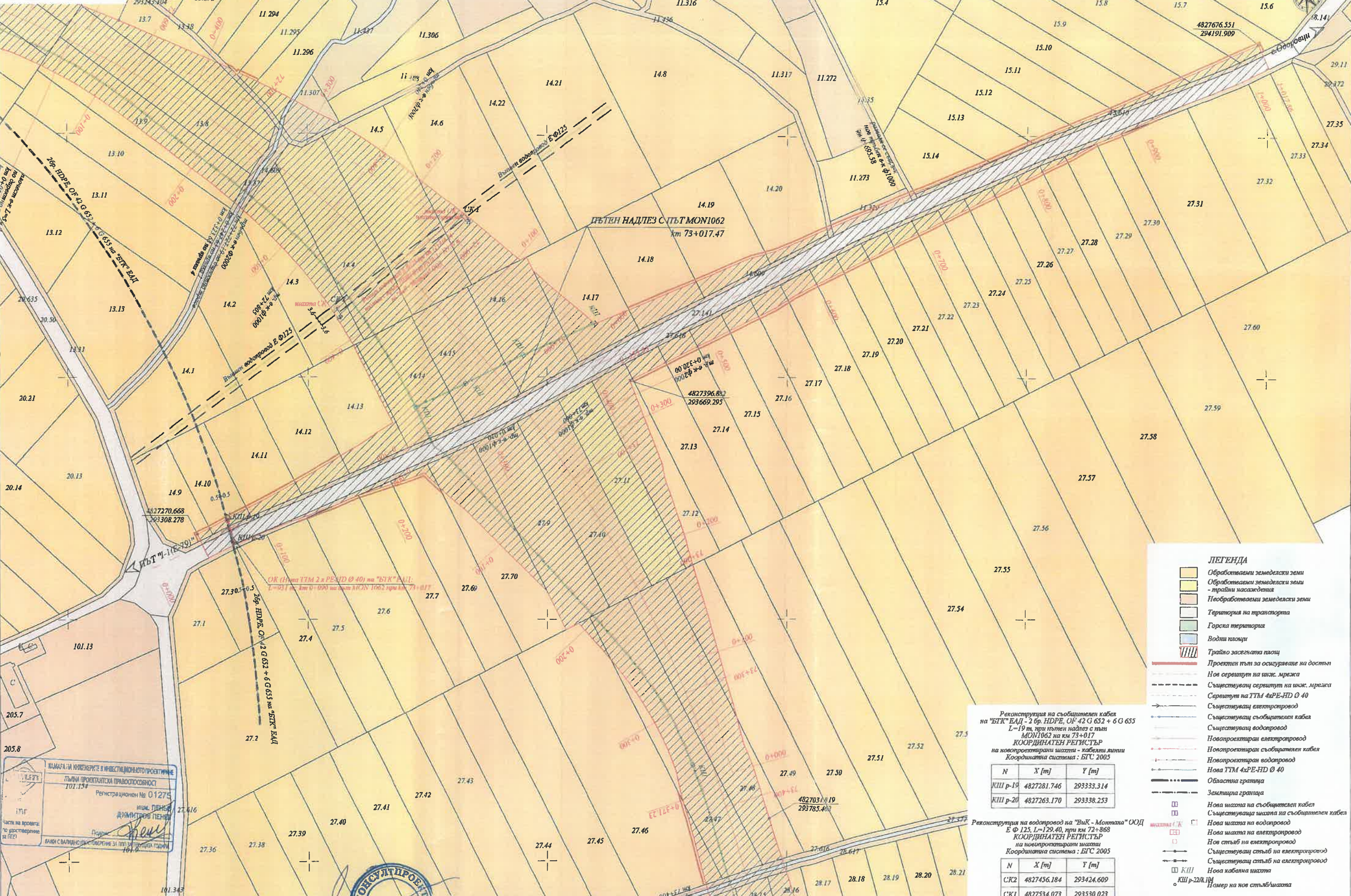


ЛЕГЕНДА

- Обработваеми земеделски земи
- Обработваеми земеделски земи - трайни насаждения
- Необработваеми земеделски земи
- Територия на транспорта
- Горска територия
- Водни площи
- Трайно засегната площ
- Проектен път за осигуряване на достъп
- Пок. сервитут на илж. мрежа
- Съществуващ сервитут на илж. мрежа
- Сервитут на ТПМ 4xPE-FID Ø 40
- Съществуващ електропровод
- Съществуващ съобщителен кабел
- Съществуващ водопровод
- Новопроектиран електропровод
- Новопроектиран съобщителен кабел
- Новопроектиран водопровод
- Нова ТПМ 4xPE-FID Ø 40
- Областна граница
- Земецна граница
- Нова шахта на съобщителен кабел
- Съществуваща шахта на съобщителен кабел
- Нова шахта на водопровод
- Нова шахта на електропровод
- Нова шахта на електропровод
- Съществуващ стълб на електропровод
- Съществуващ стълб на електропровод
- Нова кабелна шахта
- КШ р-22/8.194
- Номер на нов стълб/шахта

Проектант:  /инж. Д. Пенов/	Водещ проектант:  /инж. П. Пенов/	Ръководител екип:  /инж. К. Червенков/	Управител:  /инж. Иван Катарова/	МИНИСТЕРСТВО НА РЕГИОНАЛНОТО РАЗВИТИЕ И БЛАГОУСТРОЙСТВОТО Изпълнител: АГЕНЦИЯ "ТЪТНА ИНФРАСТРУКТУРА" Изпълнител: "ИНЖКОНСУЛТПРОЕКТ" ООД - гр. Варна, ул. "Д-р Н. Коларов" №3	ИЗТОЧНИК НА ФИНАНСИРАНЕ ДОГОВОР № РД 32-4/10.07.2013 ОПТТИ 2014-2020 ВГ16М1ОР001-5.001-0009	ДОГОВОР № РД 32-4/10.07.2013 ФАЗА: ОП МАЩАБ: 1:2000	 ОБЕКТ: МОДЕРНИЗАЦИЯ НА ПЪТ I-1 (Е79) "ВИДИН-БОТЕВГРАД" участък от км 61+750 (километраж по същ. път I-1) = 58+128.47 (километраж по проект) до км 102+060 (километраж по същ. път I-1) = 99+193 (километраж по проект) УЧАСТЪК: Път I-1 "Ружинци-Монтана" от км 61+750 до км 102+060 СЪДЪРЖАНИЕ: ЗЕМЛИЩЕ С. БЕЛОТИНЦИ, ЕКАТТЕ 03722, ОБЩ. МОНТАНА, ОБЛ. МОНТАНА ПАРЦЕЛАРЕН ПЛАН - ЗЕМЕДЕЛСКА ТЕРИТОРИЯ ОТ КМ 70+000 ДО КМ 70+900	Парцеларен план 2019 г. ЧЕРТЕЖ № 11-01-01-006.2
--	--	---	---	---	--	---	---	--

Координатна система: БГС2005



ЛЕГЕНДА

- Обработваеми земеделски земи
- Обработваеми земеделски земи - трайни насаждения
- Необработваеми земеделски земи
- Територия на транспорта
- Горска територия
- Водни площи
- Трайно заселената площ
- Проектен път за осигуряване на достъп
- Нов сервитут на шие. мрежа
- Съществуващ сервитут на шие. мрежа
- Сервитут на ТТМ 4xPE-FD Ø 40
- Съществуващ електропровод
- Съществуващ събиращият кабел
- Съществуващ водопровод
- Новопроектиран електропровод
- Новопроектиран събиращият кабел
- Новопроектиран водопровод
- Нова ТТМ 4xPE-FD Ø 40
- Областна граница
- Землищна граница
- Нова шахта на събиращият кабел
- Съществуваща шахта на събиращият кабел
- Нова шахта на водопровод
- Съществуваща шахта на водопровод
- Нова шахта на електропровод
- Съществуваща шахта на електропровод
- Нов стъб на електропровод
- Съществуващ стъб на електропровод
- Съществуващ стъб на електропровод
- Нова кабелна шахта
- Съществуваща кабелна шахта
- Номер на нов стъб/шахта

Реконструкция на събиращият кабел на "БТК" ЕАД - 2 бр. HDPE OF 42 G 652 + 6 G 655 на "БТК" ЕАД - L=19 м, при пътен надпез с път МОН1062 на км 73+017

КООРДИНАТЕН РЕГИСТЪР
на новопроектирани шахти - кабелни линии
Координатна система: БГС 2005

N	X [m]	Y [m]
КШ р-19	4827281.746	293333.314
КШ р-20	4827263.170	293338.253

Реконструкция на водопровод на "Вик - Монтана" ООД Е Ф 125, L=129.40, при км 72+868

КООРДИНАТЕН РЕГИСТЪР
на новопроектирани шахти
Координатна система: БГС 2005

N	X [m]	Y [m]
СК2	4827456.184	293424.609
СК1	4827534.073	293530.023



- ЛЕГЕНДА**
- Обработими земеделски земи
 - Обработими земеделски земи - трайни насаждения
 - Необработими земеделски земи
 - Територия на транспорта
 - Горска територия
 - Водни площи
 - Трайно засадена площ
 - Проектиран път за осигуряване на достъп
 - Нов сервитут на мжк. мрежа
 - Съществуващ сервитут на мжк. мрежа
 - Сервитут на ТТМ 4xPE-HD Ø 40
 - Съществуващ електропровод
 - Съществуващ събнителен кабел
 - Съществуващ водопровод
 - Новопроктиран електропровод
 - Новопроктиран събнителен кабел
 - Новопроктиран водопровод
 - Нова ТТМ 4xPE-HD Ø 40
 - Областна граница
 - Земленица граница
 - Нова шхита на събнителен кабел
 - Съществуваща шхита на събнителен кабел
 - Нова шхита на водопровод
 - Нова шхита на електропровод
 - Нов стълб на електропровод
 - Съществуващ стълб на електропровод
 - Съществуващ стълб на електропровод
 - Нова кабелна шхита
 - КШ р-22/8.104
 - Номер на нов стълб/шхита

КАМАРИ НА ИНЖЕНЕРИТЕ И ИНВЕСТИЦИОННО ПРОЕКТИРАНЕ
 ПЛЕНА ПРОЕКЦИОННА ПРАВИКОСОБНОСТ
 Регистрационен № 01275
 Инж. ПЕНЕВ
 ДИМИТРОВ ПЕНЕВ
 Подпис: *[Signature]*



Проектант: <i>[Signature]</i> Инж. Д. ПЕНЕВ	Водещ проектант: /инж. П. ПЕНЕВ/	Ръководител екип: <i>[Signature]</i> Инж. К. Червенков	Управител: <i>[Signature]</i> Инж. Иван Коларов	МИНИСТЕРСТВО НА РЕГИОНАЛНОТО РАЗВИТИЕ И БЛАГОУСТРОЙСТВОТО Българският АГЕНЦИЯ "ТЪТНА ИНФРАСТРУКТУРА" Изпълнител: "ИНЖ. КОНСУЛТИНГ ПРОЕКТ" ООД - гр. Варна, ул. "Д-р Н. Коларов" №3	ИЗТОЧНИК НА ФИНАНСИРАНЕ ДОГОВОР № РД 32-4/10.07.2013 ОПТТИ 2014-2020 ВГ16М1ОР001-5,001-0009	ДОГОВОР № РД 32-4/10.07.2013 ФАЗА: ОП МАЩАБ: 1:2000	ОБЕКТ: МОДЕРНИЗАЦИЯ НА ПЪТ I-1 (E79) "ВИДИН-БОТЕВГРАД" участък от км 61+750 (километраж по същ. път I-1) = 68+128.47 (километраж по проект) до км 102+080 (километраж по същ. път I-1) = 99+193 (километраж по проект) УЧАСТЪК: Път I-1 "Ружинци-Монтана" от км 61+750 до км 102+080 СЪДЪРЖАНИЕ: ЗЕМЛИЩЕ С. БЕЛОТИНЦИ, ЕКАТТЕ 03722, ОБЩ. МОНТАНА, ОБЛ. МОНТАНА ПАРЦЕЛАРЕН ПЛАН - ЗЕМЕДЕЛСКА ТЕРИТОРИЯ ОТ КМ 73+400 ДО КМ 74+500	Парцеларен план 2019 г. ЧЕРТЕЖ № 11-01-01-006.6
---	-------------------------------------	--	---	--	--	---	---	--

