

ПУП – ПАРЦЕЛАРЕН ПЛАН

ВЪЗЛОЖИТЕЛ: АГЕНЦИЯ „ПЪТНА ИНФРАСТРУКТУРА“

ИЗПЪЛНИТЕЛ: „ИНЖКОНСУЛТПРОЕКТ“ ООД

ОБЕКТ: Модернизация на път I-1 (E79) “Видин – Ботевград”
участък от км 61+750 (километраж по съществуващ път I-1)
= 58+128.47 (километраж по проект) до км 102+060
(километраж по съществуващ път I-1) = 99+193
(километраж по проект)

УЧАСТЪК: Път I-1 “Ружинци – Монтана” от км 61+750 до км 102+060

ФАЗА: ОКОНЧАТЕЛЕН ПРОЕКТ

ЗЕМЕДЕЛСКА ТЕРИТОРИЯ ЗЕМЛИЩЕ С. БЕЛОТИНЦИ, ЕКАТТЕ 03722, ОБЩ. МОНТАНА, ОБЛ. МОНТАНА

от км 69+743.10 до км 76+166.94

	КАМАРА НА ИНЖЕНЕРИ И ТЕХНИЦИ НА БЪЛГАРИЯ
	ПЪТ ЗА ПРОЕКТАНТСКА ПРАВОСПОСОБНОСТ
Секция: ПТГ	Регистрационен № 01275
Част на проект: по удостоверение за ПУП	инж. ПЕЪО ДИМИТРОВ ПЕНЕВ
	Подпис:
	Валидно удостоверение за ПУП за текущата година

Водещ проектант:

/инж. Пеньо Пенев/

Проектант:

/инж. Димитър Пенев/

Ръководител екип:

/инж. Кольо Червенков/

Управител:

/инж. Иван Коларов/



2019 г., гр. Варна

СЪДЪРЖАНИЕ

1. Обяснителна записка
2. Удостоверение за ППП
3. Приемо - предавателни протоколи за предоставени данни от КК
4. Обзорна схема на картните листа на парцеларния план
5. Координатни регистри
 - 5.1 Обхват на директно трасе
 - 5.2 Проектна ос
6. Землище с. Белотинци, ЕКАТТЕ 03722, общ. Монтана, обл. Монтана
 - 6.1 Регистър на засегнатите имоти
 - 6.2 Баланси по:
 - Предназначение
 - НТП
 - Вид собственост
 - Категория на земята
 - 6.3 Обобщени баланси по:
 - НТП
 - Категория на земята
 - Вид собственост
 - 6.4 Регистър на засегнатите имоти от техническа инфраструктура
 - 6.5 Парцеларен план – чертежи формат А2
 - № 11 – 01 – 01 – 006.1
 - № 11 – 01 – 01 – 006.2
 - № 11 – 01 – 01 – 006.3
 - № 11 – 01 – 01 – 006.4
 - № 11 – 01 – 01 – 006.5
 - № 11 – 01 – 01 – 006.6
 - № 11 – 01 – 01 – 006.7
 - № 11 – 01 – 01 – 006.8

ВЪЗЛОЖИТЕЛ: АГЕНЦИЯ „ПЪТНА ИНФРАСТРУКТУРА“

ИЗПЪЛНИТЕЛ: „ИНЖКОНСУЛТПРОЕКТ“ ООД

ФАЗА: ОКОНЧАТЕЛЕН ПРОЕКТ

ОБЕКТ: Модернизация на път I-1 (E79) “Видин – Ботевград”
участък от км 61+750 (километраж по съществуващ път I-1)
= 58+128.47 (километраж по проект) до км 102+060
(километраж по съществуващ път I-1) = 99+193 (километраж
по проект)

УЧАСТЪК: Път I-1 “Ружинци – Монтана” от км 61+750 до км 102+060

ОБЯСНИТЕЛНА ЗАПИСКА

I. ОБЩА ЧАСТ

Настоящата проектна документация е съставена на база договор №РД-32-4/10.07.2013г. за проектиране между Възложителя АГЕНЦИЯ „ПЪТНА ИНФРАСТРУКТУРА“ и Изпълнителя „ИНЖКОНСУЛТПРОЕКТ“ ООД, гр. Варна. Техническият проект е изработен на основание приет от ЕТИС към А“ПИ“ идеен проект, от който е одобрен за изпълнение в следваща фаза син вариант и жълта алтернатива. Проектната разработка е съобразена с Решението по ОВОС №1-1/2016г. на МОСВ и Експертното становище на Консултанта – „Пътпроект“ ЕООД.

Началната точка на Участък „Ружинци-Монтана“ е предварително съгласувана в ситуационно и нивелетно отношение с техническия проект на Проектанта на предходния участък – ДЗЗД „ВИА ПЛАН – БУРДА“. Разработеното проектно решение е непосредствено продължение на това от проекта за предходния участък, поради което всички цитирани в настоящия проект километрични положения се различават от посочените в Техническото задание, с оглед да се осигури непрекъснатост на километража по цялата дължина на трасето Видин – Ружинци - Монтана.

Краят на Участък е при км 99+193, който съвпада с км 104+400 п.т.440 (по проекта на „Рутекс“ ООД предоставен от Възложителя) от изпълнения обход на гр.Монтана. Причината да не се осъществи привързване при посочения в Техническото задание км102+060 е приетата с решение на ЕТИС към А“ПИ“ / 27.01.2015г. да се разработи „подобрена жълта“ алтернатива на проектното трасе като целесъобразен вариант от техническа и икономическа гледна точка.

II. ПРОЕКТНО РЕШЕНИЕ

1. Основание и цел на разработката.

Целта на разработката на настоящия ПУП – Парцеларен план е създаването на основа за извършване на процедури по отчуждаване и промяна на предназначение на земеделски земи и изключването им от поземления фонд за изграждане на директното трасе и реконструкция на техническата инфраструктура на Път I-1 (E79) "Видин – Ботевград", Участък: Път I-1 "Ружинци – Монтана" от км 61+750 до км 102+060 (от км 58+128 до км 99+193 по проект) в землището на с. Белотинци с ЕКАТТЕ 03722, община Монтана, област Монтана. Проектът е разработен върху извадка от цифровия модел на кадастралната карта и регистри от Агенция по геодезия, картография и кадастър /АГКК/ за землището на с. Белотинци. Данните са предоставени от Възложителя.

2. Описание на проекта.

Ружинци – Монтана е част от трасето Видин – Димово – Бела – Ружинци – Монтана – Враца, което от своя страна е част от Транс – европейски транспортен коридор „Ориент/Източно-средиземноморски“, обект с национално значение.

Настоящият проект представлява модернизация на път I-1 (E-79), който е предвиден да свързва Видин с Ботевград. Към настоящия момент той е с непостоянен габарит, лошо експлоатационно състояние в някои отсечки и трасе, преминаващо през урбанизирана територия. Изброените факти водят до непостоянна скорост, задръствания, ПТП, негативни екологични въздействия, което не удовлетворява изискванията за път от основната транс-европейска транспортна мрежа.

Проектното решение на трасето Ружинци - Монтана е разработено съгласно приетия син вариант по жълта алтернатива от фаза идеен проект. Началото на трасето е при км 58+149.35 по настоящ ПУП, който съвпада с км 58+128.47 – километраж по ПП за предходен участък, северно от с. Ружинци, а края – при обхода на гр. Монтана при км 99+193 (км 104+400 по проекта за обхода). Общата дължина на участъка е L = 41 046 м.

Трасето преминава изцяло източно от трасето на съществуващия път I-1 (E79), без да го пресича и без да навлиза в регулациите на населените места.

Обхвата на път I-1 (E79), Участък: Път I-1 "Ружинци – Монтана" от км 61+750 до км 102+060 попада на територията на област Видин и област Монтана.

На територията на област Видин трасето преминава през землищата на следните населени места: с. Ружинци, общ. Ружинци; с. Плешивец, общ. Ружинци; с. Гюргич, общ. Ружинци; с. Черно поле, общ. Ружинци, а на територията на област Монтана през с. Белотинци, общ. Монтана; с. Смоляновци, общ. Монтана; с. Каменна Рикса, общ. Георги Дамяново; с. Клисурсица, общ. Монтана; с. Винощице, общ. Монтана; с. Горна Вереница, общ. Монтана; с. Долна Вереница, общ. Монтана; с. Войници, общ. Монтана.

Участъкът от землището на с. Белотинци, общ. Монтана, обл. Монтана, засегнат от обхвата на пътя е от км 69+743.10 до км 76+166.94.

3. Същност на разработката.

Проектът за ПУП-Парцеларен план за обект Път I-1 (E79), Участък: Път I-1 "Ружинци – Монтана" от км 61+750 до км 102+060 е разработен въз основа на получените кадастрални карти и регистри в цифров вид от АГКК с протоколи, приложени към разработката, предоставени от Възложителя.

Приложени са координатни регистри на обхвата и проектната ос на директното трасе в координатна система БГС 2005.

Изчертани са проектни пътища за достъп като е съблюдавано да има подход от полски път до имот без достъп.

С помощта на специализирана програма Mkad, която поддържа графична и текстова част, съгласно Наредба №8/14.06.2001 г. е изготвен проекта за парцеларен план в землището на с. Белотинци.

Направено е сечение на обхвата на пътя и техническата инфраструктура с графичните данни от кадастралната карта, като следствие на което са изведени регистри на засегнатите имоти за отчуждаване, баланси на територията по предназначение, баланси по начин на трайно ползване, баланси по вид собственост, баланси по категории на земята, регистър на засегнатите имоти от техническа инфраструктура.

Изготвените регистри и баланси са дадени за директното трасе.

4. Графично съдържание на парцеларния план.

Оформянето на графичната част на парцеларния план е според изискванията на заданието и Наредба №8/14.06.2001 г.

На обзорна схема са показани картните листа на парцеларния план и тяхното разположение.

Всички чертежи, попадащи в землището на с. Белотинци са оформени на листове А2 в мащаб 1:2000.

Координатната система на обекта в обхвата на землището на с. Белотинци е БГС 2005.

На всеки картен лист от парцеларния план са показани координатите на най-малко две точки от обхвата на директното трасе.

Проектната ос на трасето е изобразена в червен цвят, както и километража, надписан през 100 м.

Контура на обхвата на пътя е изобразен в червен цвят и е щрихован в сив цвят.

Дадени са елементите на техническата инфраструктура и техните реконструкции. В съответния чертеж, в който попадат нови шахти и стълбове, са показани таблици с координатите им. В землището на с. Белотинци попада изграждане на нова подземна кабелна мрежа, която е описана по – подробно в т.6.

В близост до трасето няма природо – защитени обекти и обекти на културно – историческото наследство.

Имотите от парцеларния план са оцветени по Начин на трайно ползване.

Легендата на цветовете е приложена на всеки картен лист.

5. Характерни особености на разработката.

Трасето на пътя, заради което се налага провеждане на отчуждителни процедури попадат върху Земеделска територия, Територия на транспорта и Територия, заета от води и водни обекти в землището на с. Белотинци. Засегнати са общо 256 бр. имота от поземления фонд с обща площ 1553.853 дка, от които са засегнати общо 492.514 дка. От направените баланси може да се обобща:

- Имотите с трайно предназначение **Земеделска територия са 249 броя;**
- Засегнатата площ на имотите с трайно предназначение Земеделска територия е **480.001 дка;**
- Площта за промяна на предназначението на имотите с трайно предназначение Земеделска територия е **480.001 дка;**
- Площта за обезщетяване на имотите с трайно предназначение Земеделска територия е **424.613 дка;**
- Площта на имотите с трайно предназначение Земеделска територия, които се отнемат без обезщетяване е **55.388 дка;**

- Имотите с трайно предназначение **Води и водни площи са 4 броя;**
- Засегнатата площ на имотите с трайно предназначение Води и водни площи е **0.733 дка;**
- Площта за промяна на предназначението на имотите с трайно предназначение Води и водни площи е **0.733 дка;**
- Площта за обезщетяване на имотите с трайно предназначение Води и водни площи е **0.000 дка;**
- Площта на имотите с трайно предназначение Води и водни площи, които се отнемат без обезщетяване е **0.733 дка;**

- Имотите с трайно предназначение **Територия за транспорт са 3 броя;**
- Засегнатата площ на имота с трайно предназначение Територия за транспорт е **11.780 дка;**
- Площта за промяна на предназначението на имота с трайно предназначение Територия за транспорт е **0.000 дка;**
- Площта за обезщетяване на имота с трайно предназначение Територия за транспорт е **0.000 дка;**
- Площта на имота с трайно предназначение Територия за транспорт, който се отнема без обезщетяване е **11.780 дка.**

Имоти с идентификатор 03722.11.437, 03722.27.377, 03722.13.37 са с трайно предназначение „Земеделска Територия“ и НТП – „За друг вид водно течение, водна площ, съоръжение“. По искане на Възложителя горепосочените имоти са класифицирани като имоти с трайно предназначение „Води и водни обекти“, като при изчисляване на балансите те са отнесени към обекти с трайно предназначение „Води и водни обекти“.

6. Пресичане на обхвата на пътя с обекти на техническата инфраструктура

В обхвата на пътя, на територията на землището на с. Белотинци, попадат следните инженерни мрежи на други ведомства, за които са предвидени необходимите реконструкции:

- В обхвата на пътя попада нова подземна кабелна мрежа за нуждите на държавната администрация, с километраж, съответстващ на пътния километраж. Предвижда се изграждането на 19 нови шахти в землището на с. Белотинци. Новопроектираната мрежа, ведно с нормативно определеният сервитут и новопроектираните шахти, попада изцяло в обхвата на пътя и не се налага площ ограничено право на ползване и трайно отчуждаване. На чертежите са показани новопроектираната кабелна мрежа, състояща се от 4 тръби, новопроектираният сервитут, както и новопроектираните шахти.
- на км 71+520 – реконструкция електропровод на „ЧЕЗ България“ ЕАД - ВЛ 20kV „Хайдушки дол“, L = 221 м, като е предвидено монтирането на четири нови стълба с №№ 3.102, 3.103, 3.104 и 3.105, извън обхвата на пътя. Стълб № 3.102 попада в имоти с №№ 8.27 и 8.34, стълб № 3.103 – в имот 8.38, стълб № 3.104 – имоти с №№ 8.42 и 8.39 и стълб № 3.105 – в имот № 8.50. В таблица са показани площите на стълките на стълбовете и площта в режим на ограничено ползване за сервитута на електропровода, попадащ извън обхвата на пътя. За сервитута на провода, който попада в обхвата на пътя, не са изчислявани площите с ограничение в ползването;
- на км 71+611 – реконструкция на външен водопровод (от помпена станция „Г. Белотинци 2“ до с. Белотинци), собственост на „Вик“ Монтана ООД – ПЕВП Ф125 PN10, L = 404 м, като е предвидено монтиране на две нови шахти с №№ СК5 и СК4, попадаща в обхвата на пътя. За реконструкцията, както и за сервитута на провода, който попада в обхвата на пътя, не са изчислявани площите с ограничение в ползването;
- на км 71+661 (в десния клон на селскостопански надлез) на км 0+712 от селскостопанския път до км 72+339 – реконструкция на съобщителен кабел, собственост „БТК“ ЕАД, L = 931 м , като се предвижда монтиране на осем нови шахти. Реконструкцията на оптичния кабел пресича на още едно място обхвата на пътя – на км 0+090 в дясно от пътен надлез с път MON1062 на км 73+017 от директното трасе. Новопроектираните шахти с №№ КШ р-13, КШ р-14, КШ р-15, КШ р-16, КШ р-17, КШ р-18, КШ р-19 и КШ р-20 попадат в обхвата на пътя. За реконструкцията, както и за нормативно определения сервитут на провода, който попада в обхвата на пътя, не са изчислявани площите с ограничение в ползването;
- на км 72+868 – реконструкция на външен водопровод Е Ф125, собственост на „Вик – Монтана“ ООД, L=129.40 m, като е предвидено монтиране на две нови шахти с №№ СК2 и СК1, попадащи в обхвата на пътя. Новопроектираните шахти на водопровода са в оста на съществуващият

провод и не променят неговия сервитут, което не налага ново ограничение в ползването.

При налагането на сервитути за реконструкцията на инженерни мрежи, са взети предвид нормативните разпоредби за различните инженерни мрежи, а именно:

Закон за енергетиката

Чл. 62. (Изм. - ДВ, бр. 74 от 2006 г., в сила от 08.09.2006 г.; изм. и доп., бр. 54 от 2010 г., в сила от 16.07.2010 г.; изм. и доп., бр. 54 от 2012 г., в сила от 17.07.2012 г.; изм. и доп., бр. 83 от 2018 г.)

(1) (Изм. изцяло - ДВ, бр. 54 от 2010 г., в сила от 16.07.2010 г.; доп., бр. 54 от 2012 г., в сила от 17.07.2012 г.; изм., бр. 83 от 2018 г.) Когато изграждането или разширението на площадкови енергийни обекти, както и на надземни и подземни хидротехнически съоръжения за производство на електрическа енергия или на части от тях и на свързаните с производството съоръжения и площадки за депониране на производствени отпадъци се извършва върху имот - държавна собственост, компетентните държавни органи учредяват в полза на лицето, което ще изгражда и експлоатира енергийния обект, възмездно право на строеж върху земята по реда на Закона за държавната собственост без търг или конкурс.

(2) (Нова - ДВ, бр. 54 от 2010 г., в сила от 16.07.2010 г.; доп., бр. 54 от 2012 г., в сила от 17.07.2012 г.) Когато изграждането или разширението на обектите по ал. 1 се извършва върху имот - общинска собственост, компетентните общински органи учредяват в полза на лицето, което ще изгражда и експлоатира енергийния обект, възмездно право на строеж върху земята по реда на Закона за общинската собственост без търг или конкурс.

(3) (Предишна ал. 2, изм. - ДВ, бр. 54 от 2010 г., в сила от 16.07.2010 г.; отм., бр. 54 от 2012 г., в сила от 17.07.2012 г.)

(4) (Предишна ал. 3, изм. - ДВ, бр. 54 от 2010 г., в сила от 16.07.2010 г.; изм., бр. 54 от 2012 г., в сила от 17.07.2012 г.; изм., бр. 83 от 2018 г.) Когато е необходимо изграждането или разширението на площадкови енергийни обекти, както и на надземни и подземни хидротехнически съоръжения за производство на електрическа енергия или на части от тях, да се извърши върху имот - частна собственост, лицето по ал. 1 трябва предварително възмездно да придобие право на собственост или право на строеж върху необходимата за изграждане на обекта земя.

(5) (Нова - ДВ, бр. 83 от 2018 г.) В случаите по ал. 4 право на собственост може да се придобива и върху части от имоти с размери, по-малки от 3 дка за ниви, 2 дка за ливади, 1 дка за трайни насаждения и 1 дка за гора със съгласието на собственика на имота.

(6) (Нова - ДВ, бр. 54 от 2012 г., в сила от 17.07.2012 г.; предишна ал. 5, бр. 83 от 2018 г.) Лицето по ал. 1 отправя писмено предложение до титуляря на вещни права, като посочва правните и фактическите основания, обосноваващи предложението, включително имота, вида на енергийните обекти и/или съоръжения и начина, по който те се отразяват на ползването на имота, вида на вещни права, които е необходимо да бъдат придобити, площта и предлаганото обезщетение, като дава подходящ срок не по-кратък от един месец, за отговор на предложението. Този срок може да бъде променен по взаимно съгласие на лицата.

(7) (Нова - ДВ, бр. 54 от 2012 г., в сила от 17.07.2012 г.; предишна ал. 6, доп., бр. 83 от 2018 г.) При учредяване на ограничени вещни права по ал. 1 върху имоти - публична собственост, за национални обекти и обекти с национално значение се прилага съответно редът за частна държавна или частна общинска собственост, доколкото друго не е предвидено в закон.

(8) (Нова - ДВ, бр. 54 от 2012 г., в сила от 17.07.2012 г.; предишна ал. 7, изм., бр. 83 от 2018 г.) Лицата по ал. 1 са възложители на строителството на тези обекти по смисъла на чл. 161, ал. 1 от Закона за устройство на територията, както и заинтересовани лица по смисъла на чл. 124а, ал. 5 от Закона за устройство на територията.

Чл. 64. (Изм. - ДВ, бр. 36 от 2008 г.; изм. и доп., бр. 54 от 2012 г., в сила от 17.07.2012 г.; изм., бр. 66 от 2013 г., в сила от 26.07.2013 г.; изм., бр. 98 от 2014 г., в сила от 28.11.2014 г.; изм., бр. 58 от 2017 г., в сила от 18.07.2017 г.; изм. и доп., бр. 83 от 2018 г.)

(1) (Изм. и доп. - ДВ, бр. 74 от 2006 г., в сила от 08.09.2006 г.; изм., бр. 54 от 2012 г., в сила от 17.07.2012 г.; изм., бр. 83 от 2018 г.) При разширение на съществуващи и при изграждане на нови линейни енергийни обекти в полза на лицата, които ще изграждат и експлоатират енергийния обект възникват сервитути.

(2) Сервитутите по този закон са: 1. (изм. - ДВ, бр. 54 от 2012 г., в сила от 17.07.2012 г.) право на преминаване на хора и техника в полза на лицата по ал. 1; 2. (изм. и доп. - ДВ, бр. 74 от 2006 г., в сила от 08.09.2006 г.; изм., бр. 54 от 2012 г., в сила от 17.07.2012 г.; изм., бр. 83 от 2018 г.) право на прокарване на линейни енергийни обекти в полза на лицата по ал. 1; 3. (изм. - ДВ, бр. 83 от 2018 г.) ограничаване в ползването на засегнатите поземлени имоти.

(3) При упражняване на сервитутите: 1. (изм. изцяло - ДВ, бр. 54 от 2012 г., в сила от 17.07.2012 г.) титулярят на сервитута придобива право: а) (изм. - ДВ, бр. 83 от 2018 г.) на прокарване и изграждане на линейни енергийни обекти; б) (изм. - ДВ, бр. 83 от 2018 г.) негови представители да влизат и да преминават през засегнатите имоти и да извършват дейности в тях, свързани с изграждането и/или експлоатацията на енергийните обекти, включително право на преминаване на техника през засегнатите поземлени имоти във връзка с изграждането и обслужването на въздушни и подземни проводни и наземни съоръжения; в) (изм. и доп. - ДВ, бр. 83 от 2018 г.) да извършва кастрене и рязане на дървета и храсти в сервитутните ивици на линейните енергийни обекти за отстраняване на аварии при уведомяване на управляващите органи на горските стопанства и националните паркове; 2. (изм. - ДВ, бр. 83 от 2018 г.) в засегнатите поземлени имоти не се допускат: а) (доп. - ДВ, бр. 83 от 2018 г.) извършване на застрояване или засаждане на трайни насаждения в сервитутната ивица, определена в наредбата по ал. 9; б) (доп. - ДВ, бр. 54 от 2012 г., в сила от 17.07.2012 г.; изм., бр. 83 от 2018 г.) прокарване на проводни на други мрежи на техническата инфраструктура, с изключение на случаите, когато това е допустимо с нормативен акт, при спазване на съответните технически и други изисквания и след писмен договор, предвиждащ съответните условия и цена; 3. (изм. - ДВ, бр. 83 от 2018 г.) промяната на собствеността на засегнатия имот и на линейния енергиен обект не прекратява действието на сервитутите по ал. 1; 4. (изм. - ДВ, бр. 83 от 2018 г.) сервитутите са неделими права; те могат да се упражняват изцяло в полза на лицата по ал. 1 и тежат изцяло върху всяка част от засегнатите имоти и когато имотите бъдат разделени; 5. (изм. - ДВ, бр. 83 от 2018 г.) сервитутът може да се използва само от лицата по ал. 1 за изграждането и

експлоатацията на линейния енергиен обект; 6. (изм. - ДВ, бр. 83 от 2018 г.) собственикът на засегнатия имот няма право да премества сервитута.

(4) Сервитутите по ал. 2 възникват, когато: 1. (изм. - ДВ, бр. 83 от 2018 г.) има влязъл в сила подробен устройствен план, с който се определя местоположението и размерите на сервитутните зони на линейния енергиен обект в засегнатите имоти, и 2. (изм. изцяло - ДВ, бр. 54 от 2012 г., в сила от 17.07.2012 г.; изм. и доп., бр. 83 от 2018 г.) титулярят на сервитута изплати или внесе еднократно обезщетение по реда на ал. 6 на разположение на собственика, и на носителите на други вещни права върху засегнатия имот.

(5) (Отм. - ДВ, бр. 54 от 2012 г., в сила от 17.07.2012 г.)

(6) (Доп. - ДВ, бр. 74 от 2006 г., в сила от 08.09.2006 г.; изм., бр. 83 от 2018 г.) Определянето на размера и изплащането на обезщетенията за сервитутите на енергийните обекти се извършват по реда на чл. 210 и 211 от Закона за устройство на територията или по взаимно съгласие на страните въз основа на оценка от независим оценител. Обжалването на размера на обезщетението от заинтересованите лица не пречи упражняването на сервитутните права от лицата по ал. 1.

(7) (Изм. - ДВ, бр. 54 от 2012 г., в сила от 17.07.2012 г.) Упражняването на сервитутното право се извършва от титуляря на сервитута съобразно техническите изисквания на наредбата по ал. 9. (8) (Изм. - ДВ, бр. 54 от 2012 г., в сила от 17.07.2012 г.; изм. и доп., бр. 83 от 2018 г.) В случай че сервитутната зона попада в имот, за който в полза на титуляря на сервитута се учредява право на строеж, сервитутът върху имота се посочва в акта за учредяване право на строеж. Когато сервитутната зона не попада в имота, в който ще се изгражда площадков енергиен обект, за този обект се учредяват сервитути.

(9) (Изм. - ДВ, бр. 36 от 2008 г.; изм., бр. 54 от 2012 г., в сила от 17.07.2012 г.; изм., бр. 66 от 2013 г., в сила от 26.07.2013 г.; изм., бр. 98 от 2014 г., в сила от 28.11.2014 г.; изм., бр. 58 от 2017 г., в сила от 18.07.2017 г.) Размерите, разположението и специалният режим за упражняване на сервитутите са индивидуални за различните видове енергийни обекти и се определят по ред и начин, предвидени в наредба на министъра на енергетиката, министъра на земеделието, храните и горите и министъра на регионалното развитие и благоустройството.

(10) (Нова - ДВ, бр. 54 от 2012 г., в сила от 17.07.2012 г.; доп., бр. 83 от 2018 г.) При учредяване на ограничени вещни права по ал. 1 върху имоти - публична собственост, за национални обекти и обекти с национално значение се прилага съответно редът за частна държавна или частна общинска собственост, доколкото друго не е предвидено в закон

Закон за опазване на земеделските земи

Чл. 17а. (Нов - ДВ, бр. 39 от 2011 г.) (1) Промяна на предназначението на земеделски земи за неземеделски нужди може да се допуска за:

1. изграждане на обекти на техническата инфраструктура по смисъла на Закона за устройство на територията;
2. създаване на нови или разширяване строителните граници на съществуващи урбанизирани територии (населени места и селищни образувания);
3. създаване или разширяване границите на отделни урегулирани поземлени имоти извън строителните граници на съществуващи урбанизирани територии (населени места и селищни образувания).

(2) (Изм. - ДВ, бр. 100 от 2015 г., изм. и доп. - ДВ, бр. 83 от 2018 г.) Не се изисква утвърждаване на площадки и трасета за проектиране и промяна на предназначението на земеделски земи за изграждането на линейни обекти на техническата инфраструктура, когато те не са разположени на повърхността на терена и необходимата площ на всяко едно от прилежащите към тях съоръжения, разположени на терена, е до 15 кв. м, за линейните обекти за пренос на електроенергия с ниво на напрежение 110 kV и по-високо - необходимата площ на всеки елемент от линейния обект е до 100 кв. м, а за кранови възли, станции за катодна защита, свеци, контролно-измервателни прибори и електрически съоръжения към газопроводи с площ не по-голяма от 300 кв. м.

(3) (Нова - ДВ, бр. 100 от 2015 г., изм. - ДВ, бр. 96 от 2017 г., в сила от 02.01.2018 г.) Промяна на предназначението на земеделските земи за неземеделски нужди, предвидена с влязъл в сила общ устройствен план, както и в случаите изпълнение на концесионен договор, се извършва, без да се провежда процедура за утвърждаване на площадка или трасе за проектиране.

ЗУТ

Чл. 83. (1) (Доп. - ДВ, бр. 65 от 2003 г.) Водопроводните и канализационните мрежи и съоръжения се изграждат по одобрени проекти в съответствие с общите и подробните устройствени планове и съответните специализирани схеми към тях и с плановете за вертикално планиране.

(4) (Нова - ДВ, бр. 1 от 2019 г., в сила от 01.01.2019 г.) Водоснабдителни и канализационни проводи (мрежи) и съоръжения извън населените места и селищните образувания се изграждат въз основа на парцеларни планове по чл. 110, ал. 1, т. 5.

(5) (Нова - ДВ, бр. 1 от 2019 г., в сила от 01.01.2019 г.) С парцеларния план по ал. 4 се определят сервитутни ивици, върху които не се разрешават строежи и засаждане на трайни насаждения. Условиата и редът за определяне на размерите и разположението на сервитутните ивици и на специалния режим за упражняване на сервитутите се определят с наредба на министъра на регионалното развитие и благоустройството.

(6) (Нова - ДВ, бр. 1 от 2019 г., в сила от 01.01.2019 г.) Лицата, които изграждат и експлоатират общите водоснабдителни и канализационни проводи (мрежи) и съоръжения, публична държавна и публична общинска собственост, имат право:

1. на прокарване и изграждане на тръбопроводи и съоръжения за водоснабдяване или отвеждане на отпадъчни води и наземни съоръжения към тях;
2. техни представители да влизат и да преминават през засегнатите имоти и да извършват дейности в тях, свързани с изграждането и/или експлоатацията на линейните обекти по ал. 4 и съоръженията към тях, включително право на преминаване на техника през засегнатите поземлени имоти;
3. да извършват дейности по отстраняване на аварии.

(7) (Нова - ДВ, бр. 1 от 2019 г., в сила от 01.01.2019 г.) В границите на сервитутните ивици в засегнатите поземлени имоти не се допуска:

1. извършване на застрояване или засаждане на трайни насаждения;
2. прокарване на проводи на други мрежи на техническата инфраструктура, с изключение на случаите, когато това е допуснато с нормативен акт, при спазване на техническите и други изисквания.

(8) (Нова - ДВ, бр. 1 от 2019 г., в сила от 01.01.2019 г.) Собственикът на засегнатия имот няма право да премества изградените в имота му линейни обекти и съоръжения по ал. 4. Промяната на собствеността не прекратява ограниченията в ползването на засегнатите поземлени имоти.

Чл. 83а. (Нов - ДВ, бр. 1 от 2019 г., в сила от 01.01.2019 г.) (1) Правата на лицата, които изграждат и експлоатират водоснабдителни и канализационни проводни (мрежи) и съоръжения възникват, когато:

1. с влязъл в сила парцеларен план се определи разположението и размерите на сервитутните ивици на водоснабдителните и канализационни проводни (мрежи) и съоръжения в засегнатите имоти, и

2. е изплатено или внесено еднократно обезщетение по реда на ал. 2 на разположение на собственика и на носителите на други вещни права върху засегнатия имот.

(2) Определянето на размера и изплащането на еднократните обезщетения се извършват по реда на чл. 210 и 211. Обжалването на размера на обезщетението от заинтересованите лица не препятства упражняването на правата по чл. 83, ал. 6 от лицата по ал. 1.

(3) Размерът на обезщетението по ал. 1, т. 2 се определя при прилагане на следните критерии:

1. площта на засегнатия поземлен имот, включена в границите на сервитутните ивици;

2. видовете ограничения на ползването;

3. срока на ограничението;

4. справедливата пазарна оценка на имота или на частта от него, която попада в границите на сервитутните ивици.

(4) Независимо от обезщетението по ал. 1, т. 2 лицата, които изграждат и експлоатират водоснабдителни и канализационни проводни (мрежи) и съоръжения, са длъжни да възстановят всички причинени вреди в имота и да заплатят на собственика парично обезщетение за ограниченията при ползването му извън сервитутните ивици за времето на фактическото строителство.

(5) Сервитутните ивици, определени с подробния устройствен план, се отразяват в кадастъра по реда на чл. 31а от Закона за кадастъра и имотния регистър.

Чл. 83б. (Нов - ДВ, бр. 1 от 2019 г., в сила от 01.01.2019 г.) (1) Разпоредбите на чл. 83 и 83а се прилагат и при реконструкция или основен ремонт на съществуващи водоснабдителни и канализационни проводни (мрежи) и съоръжения, когато се променят трасето, обхватът и границите на сервитутните ивици, нанесени в кадастрална карта, специализирана карта, кадастрален план или карта на възстановената собственост.

- за обекти за производство, пренос, разпределение и преобразуване на електрическа енергия – Наредба № 16/09.06.2004 г. за сервитутите на енергийните обекти (Обн. ДВ. бр.88 от 8 Октомври 2004г., изм. ДВ. бр.77 от 2 Септември 2008г., изм. и доп. ДВ. бр.12от 11 Февруари 2014г., изм. и доп. ДВ. бр.75 от 29 Септември 2015г.)

Чл. 13. (1) В сервитутната зона титулярят на сервитутните права може да извършва:

1. строителни и монтажни дейности за изграждане на нови енергийни обекти и съоръжения и рехабилитация, модернизация и разширение на съществуващи енергийни обекти за производство, пренос, разпределение и преобразуване на електрическата енергия;
2. ремонтни работи, свързани с предотвратяване или отстраняване на аварии за възстановяване на експлоатационната годност на енергийните обекти;
3. планови дейности, свързани с експлоатацията, ремонта и поддържането на енергийните обекти и техни съоръжения, по видове и графици съгласно изискванията на наредбите по чл. 83 от Закона за енергетиката.

Чл. 14. (1) В сервитутната зона на енергиен обект за производство, пренос, разпределение и преобразуване на електрическата енергия не се допуска:

1. всякакъв вид застрояване, включително и на спортни стрелбища и военни полигони за стрелба;
2. засаждане на трайни дървесни насаждения;
3. извършване на сондажни работи, търсене, проучване и добив на подземни богатства;
4. паркиране на всички видове превозни средства;
5. складиране на отпадъци и материали;
6. действия на трети лица върху съоръженията на енергийните обекти;
7. палене на огън и опожаряване на площите след прибиране на селскостопанската продукция;
8. стрелба с ловно и бойно оръжие.

(2) В сервитутната зона се допуска, след писмено съгласие от титуляря на сервитутните права:

1. извършване на строителни и монтажни работи, свързани с полагане, пресичане или ремонт на тръбопроводи и електрически и съобщителни кабели;
2. извършване на строителни или ремонтни работи на други линейни обекти на техническата инфраструктура, пресичащи или успоредни на трасето на линейен електроенергиен обект;
3. временно складиране на селскостопанската продукция, добита в сервитутната зона.

за електронната съобщителна мрежа и на свързаната с нея инфраструктура – Наредба № 5/23.07.2009 г., обн., ДВ, бр. 63 от 7.08.2009 г., за реда и начина за определяне на размера, разположението и специалния режим за упражняване на сервитутите на електронните съобщителни мрежи, съоръжения и свързаната с тях инфраструктура

Чл. 7. Максималните размери на сервитутните ивици за отделните елементи на електронните съобщителни мрежи, съоръжения и свързаната с тях инфраструктура са определени съгласно приложението.

Приложение
към чл. 7

5.	Подземни кабелни електронни съобщителни мрежи (включително тръбни и самостоятелно положени кабели)	Сервитутната ивица по оста на трасето с широчина хоризонталното разстояние между крайните проводници или защитни тръби плюс 1 m, по 0,5 m от двете страни.
----	--	--

Чл. 12. (1) В сервитутната ивица на електронната съобщителна мрежа и на свързаната с нея инфраструктура не се допуска извършването на следните дейности:

1. застрояване извън определеното по чл. 11 и засаждане на трайни насаждения, освен ако собственикът и предприятието не договорят друго;

2. извършване на сондажни работи, търсене, проучване и добив на подземни богатства;

3. складиране на отпадъци и материали;

4. действия на трети лица върху посочените в приложението към чл. 7 елементи на електронната съобщителна инфраструктура;

5. палене на огън и опожаряване на площите след прибиране на селскостопанската продукция;

6. каквото и да е обработване (разораване) на почвата в сервитутната зона на подземните линейни съоръжения.

(2) В сервитутната ивица с писменото съгласие на титуляра на сервитутните права се допуска извършването на следните дейности:

1. строителни и монтажни работи при прокарване на проводни на други мрежи на техническата инфраструктура, пресичащи или успоредни на трасето на линейен обект на електронната съобщителна инфраструктура, в случай че са определени с нормативен акт, като се спазват съответните технически изисквания;

2. извършване на корекции на реки и оформяне на риболовни участъци над и под преходите на линейни обекти на електронната съобщителна мрежа и на свързаната с нея инфраструктура през естествени и изкуствени водни обекти.

за водоснабдителни и канализационни мрежи и съоръжения – Наредба № 4/14.09.2004 г. (Обн., ДВ, бр. 88 от 2004 г.; попр., бр. 93 от 2004 г.; Решение № 3887 от 2005 г. на ВАС - бр. 41 от 2005 г.; изм. и доп., бр. 63 от 2012 г. и бр. 95 от 2013 г.; изм., бр. 102 от 2014 г.)

За условията и реда за присъединяване на потребителите и за ползване на водоснабдителните и канализационните системи - „чл. 23. (1) (Изм., ДВ, бр. 63 от 2012 г.)

Не се разрешава разполагане на строежи и трайни насаждения по трасетата на подземните водопроводи в сервитутните ивици за експлоатация и ремонт.

(2) Забраните, ограниченията и режимът на ползване на водоснабдителните системи се определят със ЗВ и Наредба № 3 от 2000 г. за условията и реда за проучване, проектиране, утвърждаване и експлоатация на санитарно - охранителните зони около водоизточниците и съоръженията за питейно-битово водоснабдяване и около водоизточниците на минерални води, използвани за лечебни, профилактични, питейни и хигиенни нужди (ДВ, бр. 88 от 2000 г.).“

7. Защита на водни обекти по трасето Ружинци – Монтана, попадащи в землището на с. Белотинци

- Река Нечинска бара се пресича при км 69+755 където е предвидено изграждането на ново мостово съоръжение с дължина и отвори $L = 1 \times 28.1 \text{ м} + 4 \times 29 \text{ м} + 1 \times 28.1 \text{ м} = 172.2 \text{ м}$. Допълнително е предвидено монтирането на сепаратор с капацитет 230л/сек с байпас, изпълняващ функциите на каломаслоуловител за водите от прилежащия колектор в разделителната ивица, както и повърхностния отток от самото съоръжение и колекторната му система.
- Водно течение на км 72+727.19 по директно трасе (км 0+247.63 по връзка 1; км 0+323.68 по връзка 4) – предвидено е изграждане на тръбен водосток $\Phi 2000$
- Водно течение на км 73+460 – изграждане на тръбен водосток $\Phi 2000$
- За двата притока на р.Гостиля при км 75+013 и км 75+585 са предвидени съответно два водостока – правоъгълен $2 \times 400/250 \text{ см}$ и сводов $5/4 \text{ м}$.



/инж.Пеньо Пенев /



УДОСТОВЕРЕНИЕ

ЗА ПЪЛНА ПРОЕКТАНТСКА ПРАВОСПОСОБНОСТ

Регистрационен номер № 01275

Важен за 2019 година

ИНЖ. ПЕНЬО ДИМИТРОВ ПЕНЕВ

**ОБРАЗОВАТЕЛНО-КВАЛИФИКАЦИОННА СТЕПЕН
МАГИСТЪР**

ПРОФЕСИОНАЛНА КВАЛИФИКАЦИЯ

ИНЖЕНЕР - ГЕОДЕЗИСТ

включен в регистъра на КИИИ за пълна проектантска правоспособност
с протоковото решение на УС на КИИИ от 09.21.08.2004 г. по части:

**ГЕОДЕЗИЯ, ПРИЛОЖНА ГЕОДЕЗИЯ, ВЕРТИКАЛНО ПЛАНИРАНЕ, ТРАСИРОВЪЧНИ
ПРОЕКТИ И ПЛАНОВЕ, ПЛАНОВЕ ЗА РЕГУЛАЦИЯ**

Председател на РК

инж. Г. Кордов

Председател на КР

инж. А. Чипев

Председател на УС по КИИИ

инж. И. Каралеев



УДОСТОВЕРЕНИЕ

ЗА ПЪЛНА ПРОЕКТАНТСКА ПРАВОСПОСОБНОСТ

Регистрационен номер № 10357

Важи за 2019 година

ИНЖ. ДИМИТЪР ПЕНЕВ ПЕНЕВ

ОБРАЗОВАТЕЛНО-КВАЛИФИКАЦИОННА СТЕПЕН
МАГИСТЪР

ПРОФЕСИОНАЛНА КВАЛИФИКАЦИЯ

ИНЖЕНЕР

включен в регистъра на КНИИП за лицата с пълна проектантска правоспособност
с протоколно решение на УС на КНИИП 28/13.10.2006 г. по части:

ГЕОДЕЗИЯ, ПРИЛОЖНА ГЕОДЕЗИЯ, ВЕРТИКАЛНО ПЛАНИРАНЕ, ТРАСИРОВЪЧНИ
ПРОЕКТИ И ПЛАНОВЕ, ПЛАНОВЕ ЗА РЕГУЛАЦИЯ

Председател на РК


инж. Г. Кордов

Председател на КР

инж. А. Чипев


Председател на УС на КНИИП

инж. И. Каралеев



МИНИСТЕРСТВО НА РЕГИОНАЛНОТО РАЗВИТИЕ
И БЛАГОУСТРОЙСТВОТО
АГЕНЦИЯ „ПЪТНА ИНФРАСТРУКТУРА“

ДО
АГЕНЦИЯ ПО ГЕОДЕЗИЯ,
КАРТОГРАФИЯ И КАДАСТЪР
ул. „Мусала“ № 1
гр. София



ОТНОСНО: *Предоставяне на данни от действащи кадастрални карти и кадастрални регистри*

УВАЖАЕМИ ГОСПОЖИ И ГОСПОДА,

Агенция „Пътна инфраструктура“ провежда процедури по реда на Закона за устройство на територията и Закона за държавната собственост за реализацията на обект: Модернизация на път I-1 (E79) „Видин – Ботевград“.

За коректното изработване на подробен устройствен план-парцеларен план /ПУУП-ПП/ за горепосочения обект, ви моля да ни предоставите за служебно ползване актуални данни от кадастралните карти и кадастралните регистри, действащи за землищата на засегнатите населени места, за имотите попадащи в и на 300 м двустранно от прилежащия обхват на проектното трасе на път.

При необходимост от допълнителна информация, вие можете да се свържете с нас на тел. 02 / 91 73 462, 0889 03 03 14 - инж. Димитър Калайджиев, главен експерт в Агенция „Пътна инфраструктура“, e-mail: d.kalaydzhiiev@api.bg.

Предварително благодаря за оказаното съдействие!

Приложение: Технически носител, съдържащ проектния обхват на пътя в *.dxf
формат – 1 брой CD.

С уважение,

ИНЖ. СВЕТОСЛАВ ГЛОСОВ
ЧЛЕН НА УПРАВИТЕЛНИЯ СЪВЕТ НА
АГЕНЦИЯ „ПЪТНА ИНФРАСТРУКТУРА“



АГЕНЦИЯ ПО ГЕОДЕЗИЯ,
КАРТОГРАФИЯ И КАДАСТЪР

София 1618, кв. Павловс, ул. Мусала №1
ТЕЛ.: 02/818 83 83, ФАКС: 02/955 53 33
ACAD@CADASTRE.BG • WWW.CADASTRE.BG

ПРОТОКОЛ

за предоставяне на данни в цифров вид от кадастралната карта и кадастралните регистри за имоти, попадащи на територията на обл. Видин и обл. Монтана

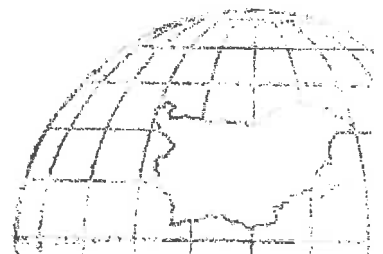
Днес 08.06.2018 предадох, един брой CD, във връзка с писмо с вх. № 07-4/30.05.2018 г., постъпило в Агенцията по геодезия, картография и кадастър на Парволета Иванова, представител на Агенция „Пътна инфраструктура“.

Предал: A. Сиф

/ Мн. Диева /

Приел: П. Иванова

/ П. Иванова /



АГЕНЦИЯ "ПЪТНА ИНФРАСТРУКТУРА"
Обект: МОДЕРНИЗАЦИЯ НА път I-1 (E79) "Видин-Ботевград"
УЧАСТЪК: Път I-1 "Ружинци-Монтана" от км 61+750 до км 102+060

**Координатен регистър на точките по чупките на обхвата на директното трасе -
 землище с. Белотинци, ЕКАТТЕ 03722, община Монтана, област Монтана**

Координатна система: БГС 2005 г.

№	X (m)	Y (m)	№	X (m)	Y (m)	№	X (m)	Y (m)
1	4829617.638	291553.613	301	4826440.267	293987.883	601	4826506.858	293834.526
2	4829599.769	291626.172	302	4826434.301	293983.021	602	4826564.729	293818.646
3	4829603.549	291627.787	303	4826431.720	293981.646	603	4826569.081	293818.323
4	4829607.027	291629.978	304	4826429.602	293980.752	604	4826573.432	293818.642
5	4829610.115	291632.691	305	4826425.399	293979.274	605	4826577.690	293819.596
6	4829612.736	291635.858	306	4826421.047	293978.323	606	4826581.762	293821.164
7	4829614.825	291639.399	307	4826417.040	293977.928	607	4826585.560	293823.313
8	4829616.328	291643.225	308	4826413.014	293977.981	608	4826589.001	293825.995
9	4829617.208	291647.240	309	4826381.390	293979.860	609	4826593.338	293830.665
10	4829617.443	291651.344	310	4826361.588	293981.932	610	4826594.452	293831.521
11	4829617.026	291655.434	311	4826342.317	293985.410	611	4826598.368	293833.342
12	4829612.870	291672.786	312	4826323.240	293990.448	612	4826603.186	293835.165
13	4829601.829	291691.106	313	4826303.533	293995.365	613	4826608.214	293836.283
14	4829596.417	291709.094	314	4826294.454	293997.083	614	4826613.351	293836.672
15	4829587.594	291729.191	315	4826285.009	294000.805	615	4826625.925	293835.979
16	4829580.841	291748.284	316	4826280.619	294001.953	616	4826633.501	293835.322
17	4829576.707	291761.027	317	4826265.051	294006.041	617	4826653.417	293833.110
18	4829558.770	291806.719	318	4826252.366	294008.580	618	4826672.813	293829.926
19	4829535.646	291858.119	319	4826248.138	294012.224	619	4826691.659	293824.848
20	4829535.239	291858.108	320	4826227.821	294018.963	620	4826710.494	293818.960
21	4829535.213	291859.048	321	4826208.472	294024.363	621	4826729.404	293812.476
22	4829533.110	291863.554	322	4826170.784	294037.652	622	4826748.514	293806.231
23	4829527.839	291873.722	323	4826151.590	294043.578	623	4826767.601	293800.264
24	4829517.939	291892.018	324	4826113.602	294056.099	624	4826805.613	293787.772
25	4829510.629	291904.756	325	4826075.231	294067.820	625	4826843.692	293775.719
26	4829502.463	291918.089	326	4826036.758	294079.207	626	4826919.387	293749.559
27	4829491.853	291935.946	327	4826017.332	294084.499	627	4826938.703	293743.481
28	4829477.611	291957.655	328	4825976.352	294095.014	628	4826977.478	293732.928
29	4829468.586	291970.781	329	4825981.375	294114.527	629	4826996.841	293727.810
30	4829455.671	291987.133	330	4825982.448	294119.253	630	4827016.116	293722.929
31	4829443.187	292003.801	331	4825983.410	294124.509	631	4827033.865	293718.164
32	4829429.533	292019.835	332	4825983.927	294130.031	632	4827053.782	293712.105
33	4829401.062	292050.444	333	4825984.045	294135.060	633	4827072.499	293708.163
34	4829391.099	292059.734	334	4825983.827	294140.067	634	4827082.984	293704.351
35	4829379.481	292070.189	335	4825983.279	294145.019	635	4827093.553	293700.062
36	4829366.120	292081.769	336	4825982.380	294149.939	636	4827102.109	293696.151
37	4829355.742	292090.472	337	4825980.810	294155.926	637	4827111.448	293691.421
38	4829348.167	292096.351	338	4825979.205	294160.587	638	4827120.586	293686.352
39	4829337.031	292104.593	339	4825976.776	294166.220	639	4827130.367	293680.428
40	4829293.429	292132.120	340	4825974.001	294171.556	640	4827139.124	293674.669
41	4829286.774	292139.302	341	4825970.812	294176.725	641	4827148.518	293667.983
42	4829278.126	292144.615	342	4825967.215	294181.593	642	4827161.721	293657.743
43	4829250.651	292161.042	343	4825963.238	294186.129	643	4827176.499	293645.113
44	4829232.798	292171.135	344	4825957.389	294191.921	644	4827194.555	293628.335
45	4829213.373	292182.533	345	4825952.781	294195.772	645	4827196.552	293626.383
46	4829196.000	292191.894	346	4825946.851	294199.867	646	4827191.421	293616.281
47	4829183.955	292197.875	347	4825942.693	294202.254	647	4827223.324	293600.075
48	4829173.595	292202.749	348	4825940.410	294203.350	648	4827233.471	293589.813

АГЕНЦИЯ "ПЪТНА ИНФРАСТРУКТУРА"

Обект: МОДЕРНИЗАЦИЯ НА път I-1 (Е79) "Видин-Ботевград"

УЧАСТЪК: Път I-1 "Ружинци-Монтана" от км 61+750 до км 102+060

№	X (m)	Y (m)	№	X (m)	Y (m)	№	X (m)	Y (m)
49	4829154.564	292211.030	349	4825935.974	294205.181	649	4827261.417	293561.114
50	4829142.080	292216.024	350	4825931.291	294206.757	650	4827289.358	293532.876
51	4829133.303	292219.310	351	4825925.127	294208.030	651	4827302.075	293517.321
52	4829120.321	292223.912	352	4825918.400	294209.042	652	4827320.597	293497.637
53	4829100.873	292229.300	353	4825900.638	294212.908	653	4827314.115	293479.610
54	4829082.191	292237.728	354	4825882.058	294217.312	654	4827311.572	293470.142
55	4829061.916	292243.674	355	4825875.793	294219.153	655	4827302.448	293442.438
56	4829061.273	292244.108	356	4825872.541	294220.292	656	4827300.980	293439.085
57	4829056.315	292245.599	357	4825866.207	294223.059	657	4827294.173	293422.991
58	4829036.474	292251.266	358	4825860.911	294225.990	658	4827280.740	293385.192
59	4829002.461	292260.634	359	4825857.002	294228.627	659	4827273.382	293366.673
60	4828977.007	292266.437	360	4825849.789	294233.923	660	4827265.582	293348.267
61	4828952.197	292270.663	361	4825832.966	294244.355	661	4827261.595	293338.488
62	4828931.620	292273.728	362	4825821.666	294230.062	662	4827250.952	293317.840
63	4828920.756	292275.178	363	4825833.701	294217.165	663	4827270.669	293308.280
64	4828900.525	292277.357	364	4825839.457	294209.732	664	4827276.799	293321.037
65	4828880.411	292279.752	365	4825863.057	294201.872	665	4827286.471	293338.565
66	4828865.402	292280.999	366	4825867.243	294200.257	666	4827295.418	293356.502
67	4828840.506	292283.480	367	4825871.304	294198.914	667	4827304.796	293374.109
68	4828780.678	292288.811	368	4825878.002	294196.642	668	4827314.365	293391.640
69	4828776.132	292288.659	369	4825880.065	294193.886	669	4827324.362	293409.028
70	4828735.370	292287.177	370	4825893.050	294176.544	670	4827343.939	293443.824
71	4828732.401	292287.847	371	4825902.646	294163.706	671	4827355.513	293460.500
72	4828698.286	292295.520	372	4825909.849	294154.078	672	4827361.498	293470.966
73	4828673.936	292300.996	373	4825912.831	294150.055	673	4827368.184	293467.426
74	4828675.551	292294.354	374	4825926.905	294131.032	674	4827395.814	293453.124
75	4828660.654	292295.436	375	4825933.684	294121.876	675	4827425.373	293438.982
76	4828640.706	292296.468	376	4825933.867	294121.491	676	4827442.832	293428.481
77	4828600.736	292299.799	377	4825934.437	294120.341	677	4827454.013	293421.264
78	4828582.877	292300.142	378	4825935.433	294118.352	678	4827467.110	293411.865
79	4828580.549	292300.023	379	4825935.549	294118.105	679	4827474.011	293406.721
80	4828561.095	292302.259	380	4825943.181	294102.724	680	4827486.722	293396.565
81	4828537.868	292303.521	381	4825919.881	294107.702	681	4827501.285	293383.985
82	4828502.150	292306.046	382	4825894.621	294115.632	682	4827509.647	293376.003
83	4828488.458	292307.661	383	4825884.179	294132.784	683	4827516.519	293369.161
84	4828482.988	292308.464	384	4825873.656	294122.801	684	4827521.891	293363.600
85	4828463.616	292310.243	385	4825863.243	294126.300	685	4827529.846	293354.972
86	4828444.861	292313.512	386	4825844.046	294132.288	686	4827540.079	293343.187
87	4828425.939	292317.826	387	4825805.896	294143.620	687	4827559.187	293320.047
88	4828406.863	292321.674	388	4825786.957	294149.671	688	4827566.103	293310.967
89	4828388.223	292326.192	389	4825767.971	294155.390	689	4827571.006	293304.174
90	4828358.214	292335.251	390	4825749.130	294161.539	690	4827583.265	293288.269
91	4828340.667	292340.817	391	4825730.255	294167.230	691	4827606.848	293256.857
92	4828322.379	292347.092	392	4825711.843	294173.795	692	4827616.654	293243.240
93	4828306.095	292353.174	393	4825693.175	294180.229	693	4827627.668	293227.269
94	4828280.938	292363.364	394	4825674.839	294187.362	694	4827638.451	293209.630
95	4828263.326	292371.249	395	4825638.241	294201.199	695	4827643.431	293200.462
96	4828252.895	292376.255	396	4825620.799	294210.457	696	4827654.274	293178.612
97	4828237.233	292384.077	397	4825599.397	294218.926	697	4827662.703	293159.816
98	4828226.396	292389.659	398	4825586.305	294227.035	698	4827665.200	293153.739
99	4828221.044	292392.598	399	4825570.081	294239.919	699	4827670.730	293135.772
100	4828210.083	292398.789	400	4825559.907	294244.319	700	4827672.329	293133.367
101	4828203.473	292402.709	401	4825554.397	294250.011	701	4827687.051	293099.506
102	4828190.115	292410.967	402	4825542.607	294263.163	702	4827694.510	293080.966
103	4828186.116	292427.388	403	4825540.659	294268.142	703	4827708.982	293043.619

АГЕНЦИЯ "ПЪТНА ИНФРАСТРУКТУРА"

Обект: МОДЕРНИЗАЦИЯ НА път I-1 (E79) "Видин-Ботевград"

УЧАСТЪК: Път I-1 "Ружинци-Монтана" от км 61+750 до км 102+060

№	X (m)	Y (m)	№	X (m)	Y (m)	№	X (m)	Y (m)
104	4828216.515	292423.143	404	4825534.119	294275.314	704	4827724.501	293006.687
105	4828219.990	292422.660	405	4825524.400	294281.586	705	4827739.693	292969.709
106	4828224.427	292422.046	406	4825513.518	294284.868	706	4827769.600	292895.533
107	4828245.365	292419.121	407	4825505.438	294286.121	707	4827792.505	292840.046
108	4828262.624	292400.370	408	4825479.347	294288.084	708	4827807.348	292802.987
109	4828316.578	292393.392	409	4825463.479	294292.245	709	4827822.339	292764.546
110	4828358.937	292387.914	410	4825432.225	294314.854	710	4827830.005	292746.466
111	4828424.252	292380.824	411	4825415.972	294326.043	711	4827845.379	292713.507
112	4828444.059	292378.659	412	4825399.885	294337.497	712	4827847.269	292708.989
113	4828446.674	292394.498	413	4825383.506	294348.398	713	4827853.757	292696.432
114	4828427.305	292399.107	414	4825351.825	294371.375	714	4827862.069	292680.946
115	4828407.534	292402.656	415	4825313.064	294399.564	715	4827869.804	292667.337
116	4828387.802	292405.988	416	4825281.013	294423.866	716	4827881.679	292647.923
117	4828368.196	292409.614	417	4825257.555	294442.055	717	4827892.843	292630.539
118	4828329.021	292417.577	418	4825231.247	294463.720	718	4827908.202	292607.403
119	4828299.850	292423.713	419	4825208.851	294482.903	719	4827915.850	292596.298
120	4828293.995	292425.239	420	4825182.771	294505.879	720	4827925.495	292582.873
121	4828290.495	292426.338	421	4825153.163	294531.383	721	4827944.369	292557.254
122	4828287.485	292427.529	422	4825146.173	294548.599	722	4827950.303	292549.734
123	4828284.675	292428.889	423	4825133.931	294567.213	723	4827966.782	292529.906
124	4828280.047	292431.683	424	4825119.160	294580.219	724	4827976.929	292518.112
125	4828275.655	292434.985	425	4825114.450	294596.731	725	4827988.278	292505.509
126	4828272.284	292437.997	426	4825114.428	294616.034	726	4828002.606	292490.456
127	4828269.085	292441.519	427	4825109.082	294623.290	727	4828017.394	292476.091
128	4828266.718	292445.200	428	4825102.782	294629.410	728	4828032.016	292461.403
129	4828257.169	292461.100	429	4825086.630	294631.784	729	4828035.550	292455.681
130	4828248.456	292479.332	430	4825076.114	294646.501	730	4828030.424	292456.978
131	4828241.171	292492.024	431	4825049.397	294674.569	731	4828041.481	292411.573
132	4828238.369	292496.540	432	4825041.502	294692.059	732	4828040.804	292410.746
133	4828235.033	292501.318	433	4825040.414	294691.648	733	4828036.723	292408.108
134	4828231.191	292505.662	434	4825015.562	294698.478	734	4828033.112	292406.307
135	4828227.134	292509.668	435	4825004.540	294714.366	735	4828028.633	292404.648
136	4828222.805	292513.407	436	4824993.614	294730.860	736	4828023.991	292403.484
137	4828217.045	292517.670	437	4824982.302	294746.848	737	4828019.896	292402.920
138	4828213.254	292519.975	438	4824972.287	294761.430	738	4828015.708	292402.769
139	4828206.854	292523.273	439	4824960.148	294779.540	739	4828011.596	292403.080
140	4828201.540	292525.525	440	4824949.834	294796.308	740	4828006.756	292403.978
141	4828196.080	292527.421	441	4824939.119	294813.115	741	4828002.688	292405.201
142	4828190.507	292528.948	442	4824911.743	294864.725	742	4827998.299	292407.224
143	4828183.275	292530.207	443	4824901.503	294884.535	743	4827993.473	292410.257
144	4828176.060	292530.835	444	4824884.683	294917.850	744	4827988.394	292414.457
145	4828168.816	292530.861	445	4824866.462	294953.164	745	4827984.402	292418.626
146	4828161.605	292530.285	446	4824849.223	294989.036	746	4827981.233	292422.709
147	4828155.796	292529.254	447	4824814.857	295061.544	747	4827978.111	292427.393
148	4828148.794	292527.442	448	4824798.126	295091.533	748	4827959.746	292456.937
149	4828141.978	292525.058	449	4824791.445	295105.493	749	4827955.729	292463.985
150	4828135.395	292522.119	450	4824780.695	295098.722	750	4827953.802	292466.985
151	4828130.304	292519.310	451	4824749.379	295077.858	751	4827952.658	292471.681
152	4828124.312	292515.351	452	4824751.183	295074.250	752	4827948.603	292476.603
153	4828119.780	292511.842	453	4824748.410	295072.402	753	4827942.849	292482.264
154	4828114.474	292507.055	454	4824763.421	295049.770	754	4827939.007	292485.401
155	4828109.741	292502.065	455	4824768.904	295038.802	755	4827929.704	292494.237
156	4828106.103	292497.758	456	4824778.837	295021.378	756	4827862.860	292519.912
157	4828101.694	292492.021	457	4824796.609	294985.817	757	4827852.903	292493.849
158	4828093.358	292480.619	458	4824813.795	294949.725	758	4827866.532	292489.068

АГЕНЦИЯ "ПЪТНА ИНФРАСТРУКТУРА"

Обект: МОДЕРНИЗАЦИЯ НА път I-1 (Е79) "Видин-Ботевград"

УЧАСТЪК: Път I-1 "Ружинци-Монтана" от км 61+750 до км 102+060

№	X (m)	Y (m)	№	X (m)	Y (m)	№	X (m)	Y (m)
159	4828067.399	292503.298	459	4824831.295	294913.568	759	4827884.868	292482.491
160	4828055.343	292514.500	460	4824849.265	294877.442	760	4827900.621	292477.763
161	4828044.232	292525.281	461	4824858.676	294859.476	761	4827907.178	292475.074
162	4828031.954	292537.673	462	4824879.127	294821.523	762	4827911.864	292472.746
163	4828014.491	292555.943	463	4824888.214	294806.272	763	4827915.238	292470.713
164	4828004.861	292566.721	464	4824903.076	294779.618	764	4827920.738	292466.743
165	4827996.056	292577.005	465	4824928.226	294735.748	765	4827924.944	292463.049
166	4827976.433	292600.740	466	4824939.922	294717.180	766	4827927.623	292460.178
167	4827964.376	292616.349	467	4824950.911	294701.473	767	4827929.579	292457.660
168	4827955.625	292633.852	468	4824963.009	294685.358	768	4827931.681	292454.501
169	4827945.722	292648.164	469	4824965.819	294679.451	769	4827933.378	292451.209
170	4827935.054	292664.318	470	4824972.903	294644.460	770	4827936.285	292444.770
171	4827925.781	292679.071	471	4824992.446	294615.195	771	4827943.512	292427.275
172	4827914.002	292698.629	472	4825001.596	294591.490	772	4827948.488	292414.377
173	4827908.004	292709.958	473	4825004.489	294587.806	773	4827950.281	292410.111
174	4827902.291	292721.178	474	4825011.228	294570.042	774	4827952.982	292404.335
175	4827896.339	292733.362	475	4825027.736	294560.719	775	4827955.331	292400.180
176	4827891.300	292744.151	476	4825039.039	294556.427	776	4827959.826	292393.794
177	4827887.741	292752.114	477	4825053.982	294544.445	777	4827962.313	292390.771
178	4827880.935	292768.513	478	4825088.239	294525.050	778	4827965.847	292386.953
179	4827872.280	292786.428	479	4825089.158	294524.689	779	4827968.972	292384.224
180	4827868.822	292794.839	480	4825104.616	294511.869	780	4827972.056	292381.799
181	4827864.861	292804.594	481	4825118.184	294497.671	781	4827978.565	292377.428
182	4827858.052	292823.426	482	4825133.727	294479.982	782	4827985.473	292373.732
183	4827850.410	292841.878	483	4825152.423	294459.724	783	4827989.071	292372.147
184	4827843.365	292860.626	484	4825163.016	294448.776	784	4827992.731	292370.758
185	4827835.674	292879.166	485	4825165.269	294443.799	785	4828000.231	292368.539
186	4827820.771	292916.192	486	4825167.051	294444.606	786	4828004.052	292367.714
187	4827813.683	292934.945	487	4825168.767	294442.832	787	4828009.199	292366.914
188	4827798.259	292971.840	488	4825188.168	294423.557	788	4828015.516	292366.303
189	4827791.272	292990.402	489	4825203.077	294409.435	789	4828019.422	292366.095
190	4827777.827	293028.243	490	4825233.834	294382.381	790	4828027.259	292366.265
191	4827770.029	293046.674	491	4825249.916	294369.756	791	4828035.061	292367.220
192	4827763.386	293065.403	492	4825265.602	294356.820	792	4828043.970	292369.197
193	4827749.266	293103.038	493	4825281.770	294344.165	793	4828051.505	292371.681
194	4827743.080	293118.082	494	4825298.355	294332.040	794	4828057.595	292374.330
195	4827741.879	293121.549	495	4825317.990	294318.584	795	4828063.110	292377.283
196	4827734.088	293140.156	496	4825342.683	294302.321	796	4828067.946	292379.468
197	4827726.875	293158.870	497	4825349.386	294298.000	797	4828071.624	292381.402
198	4827716.222	293176.535	498	4825360.951	294290.914	798	4828075.227	292383.541
199	4827712.361	293187.146	499	4825393.597	294271.432	799	4828079.041	292386.089
200	4827702.939	293211.642	500	4825396.090	294270.239	800	4828084.132	292391.126
201	4827698.126	293224.343	501	4825403.063	294267.495	801	4828090.690	292398.267
202	4827690.825	293243.307	502	4825410.223	294261.104	802	4828095.075	292407.228
203	4827667.630	293298.914	503	4825417.939	294250.643	803	4828121.976	292386.941
204	4827660.067	293317.635	504	4825435.363	294245.344	804	4828147.504	292373.811
205	4827652.438	293335.124	505	4825451.607	294234.905	805	4828166.680	292362.134
206	4827651.600	293336.947	506	4825463.736	294215.478	806	4828186.489	292350.876
207	4827646.690	293341.957	507	4825479.179	294199.490	807	4828213.758	292336.305
208	4827648.614	293343.442	508	4825498.874	294184.818	808	4828233.124	292326.471
209	4827643.100	293355.436	509	4825510.946	294187.341	809	4828251.830	292317.580
210	4827633.339	293375.562	510	4825522.042	294184.758	810	4828272.489	292308.192
211	4827625.367	293391.238	511	4825542.182	294178.990	811	4828283.112	292303.742
212	4827616.060	293408.311	512	4825561.573	294177.189	812	4828307.187	292294.342
213	4827607.429	293427.641	513	4825578.542	294170.801	813	4828324.813	292288.048

АГЕНЦИЯ "ПЪТНА ИНФРАСТРУКТУРА"

Обект: МОДЕРНИЗАЦИЯ НА път I-1 (Е79) "Видин-Ботевград"

УЧАСТЪК: Път I-1 "Ружинци-Монтана" от км 61+750 до км 102+060

№	X (m)	Y (m)	№	X (m)	Y (m)	№	X (m)	Y (m)
214	4827596.622	293445.716	514	4825600.329	294162.964	814	4828342.523	292282.239
215	4827575.917	293475.599	515	4825619.388	294155.893	815	4828375.063	292272.133
216	4827557.250	293501.205	516	4825638.301	294149.302	816	4828398.052	292265.805
217	4827541.883	293521.524	517	4825675.406	294133.230	817	4828419.276	292260.624
218	4827529.180	293537.539	518	4825695.535	294125.614	818	4828440.646	292256.179
219	4827496.251	293577.666	519	4825713.104	294118.308	819	4828456.697	292253.269
220	4827498.788	293582.661	520	4825732.204	294110.986	820	4828458.083	292247.577
221	4827487.406	293588.444	521	4825765.421	294099.521	821	4828466.632	292249.647
222	4827471.873	293606.121	522	4825789.830	294091.489	822	4828470.918	292250.691
223	4827459.308	293621.694	523	4825828.414	294079.776	823	4828477.290	292249.536
224	4827443.563	293640.465	524	4825858.414	294070.965	824	4828515.666	292244.435
225	4827459.157	293677.822	525	4825886.357	294063.244	825	4828536.125	292243.044
226	4827467.081	293696.216	526	4825905.844	294058.554	826	4828556.116	292241.385
227	4827474.678	293714.710	527	4825926.194	294053.054	827	4828576.036	292239.258
228	4827490.758	293751.362	528	4825920.160	294025.550	828	4828596.141	292237.383
229	4827498.525	293770.137	529	4825919.221	294019.010	829	4828616.072	292236.257
230	4827504.082	293789.607	530	4825918.872	294012.598	830	4828635.858	292234.183
231	4827511.581	293807.868	531	4825918.929	294008.563	831	4828675.800	292230.499
232	4827527.188	293844.699	532	4825919.214	294004.886	832	4828695.789	292229.111
233	4827550.393	293900.119	533	4825919.696	294001.099	833	4828755.598	292223.879
234	4827557.887	293918.678	534	4825920.631	293996.116	834	4828775.583	292222.733
235	4827594.645	294004.221	535	4825922.640	293988.830	835	4828795.468	292221.051
236	4827608.577	294036.792	536	4825923.911	293985.291	836	4828855.346	292216.563
237	4827622.315	294070.521	537	4825925.799	293980.734	837	4828875.197	292215.291
238	4827676.553	294191.911	538	4825927.985	293976.270	838	4828894.922	292213.243
239	4827656.803	294200.771	539	4825931.117	293970.936	839	4828917.174	292211.751
240	4827644.621	294175.478	540	4825933.924	293966.886	840	4828934.259	292213.304
241	4827626.318	294129.073	541	4825938.481	293961.100	841	4828954.702	292213.094
242	4827602.389	294077.950	542	4825942.486	293957.498	842	4828968.515	292213.217
243	4827597.417	294065.349	543	4825948.767	293952.537	843	4829010.954	292205.559
244	4827594.248	294057.298	544	4825953.161	293948.451	844	4829023.191	292202.249
245	4827583.634	294038.856	545	4825967.548	293934.553	845	4829030.674	292200.060
246	4827539.288	293949.242	546	4825979.472	293923.292	846	4829032.446	292184.012
247	4827530.257	293931.436	547	4825981.558	293921.193	847	4829068.015	292187.934
248	4827521.006	293913.649	548	4825984.419	293917.673	848	4829084.387	292181.884
249	4827467.432	293806.404	549	4825988.080	293912.662	849	4829107.545	292172.238
250	4827456.738	293789.315	550	4825991.339	293907.383	850	4829130.450	292162.071
251	4827438.878	293753.260	551	4825994.767	293900.732	851	4829137.336	292158.859
252	4827396.884	293669.297	552	4825998.668	293891.887	852	4829138.070	292150.980
253	4827385.116	293673.783	553	4826005.013	293881.070	853	4829152.944	292151.355
254	4827328.047	293696.235	554	4826021.174	293887.640	854	4829153.823	292150.925
255	4827315.374	293698.486	555	4826018.341	293896.787	855	4829181.131	292136.776
256	4827299.440	293704.178	556	4826014.861	293909.418	856	4829190.278	292131.771
257	4827278.321	293711.411	557	4826014.021	293911.965	857	4829205.179	292122.995
258	4827270.069	293714.188	558	4826012.375	293915.402	858	4829216.336	292116.874
259	4827263.634	293716.137	559	4826008.562	293922.360	859	4829238.778	292104.168
260	4827231.184	293725.442	560	4826004.865	293928.094	860	4829254.962	292093.694
261	4827199.843	293734.769	561	4826000.005	293934.548	861	4829269.292	292085.148
262	4827192.628	293736.696	562	4825996.742	293938.099	862	4829273.745	292082.194
263	4827115.790	293758.845	563	4825991.240	293943.813	863	4829286.967	292072.536
264	4827096.884	293764.045	564	4825984.518	293951.208	864	4829296.647	292065.771
265	4827078.730	293771.643	565	4825983.141	293952.126	865	4829305.154	292059.577
266	4827072.245	293773.751	566	4825967.587	293988.156	866	4829321.999	292046.551
267	4827054.049	293779.244	567	4825964.626	293990.846	867	4829333.326	292037.458
268	4827034.821	293785.464	568	4825962.752	293988.743	868	4829348.451	292026.019

АГЕНЦИЯ "ПЪТНА ИНФРАСТРУКТУРА"

Обект: МОДЕРНИЗАЦИЯ НА път I-1 (Е79) "Видин-Ботевград"

УЧАСТЪК: Път I-1 "Ружинци-Монтана" от км 61+750 до км 102+060

№	X (m)	Y (m)	№	X (m)	Y (m)	№	X (m)	Y (m)
269	4827015.578	293791.218	569	4825960.534	294013.240	869	4829360.326	292011.189
270	4826996.957	293797.557	570	4825954.599	294025.952	870	4829371.213	291999.582
271	4826939.332	293816.279	571	4825960.622	294042.521	871	4829386.627	291982.480
272	4826919.688	293821.291	572	4825981.534	294034.818	872	4829410.922	291952.397
273	4826861.256	293835.257	573	4826019.492	294021.551	873	4829424.574	291933.673
274	4826803.178	293850.081	574	4826038.669	294015.241	874	4829441.743	291908.899
275	4826783.946	293855.470	575	4826057.913	294009.670	875	4829443.621	291902.834
276	4826764.554	293860.530	576	4826076.953	294003.599	876	4829443.707	291902.242
277	4826706.731	293876.268	577	4826134.787	293986.744	877	4829446.118	291884.597
278	4826688.023	293881.629	578	4826154.250	293981.886	878	4829456.011	291884.679
279	4826670.447	293889.507	579	4826173.242	293976.571	879	4829456.696	291884.457
280	4826652.940	293900.035	580	4826192.268	293970.162	880	4829463.683	291872.755
281	4826629.415	293916.043	581	4826211.944	293965.028	881	4829470.347	291861.012
282	4826629.911	293927.238	582	4826250.838	293955.760	882	4829482.447	291838.919
283	4826620.077	293927.481	583	4826271.278	293949.983	883	4829488.926	291825.200
284	4826616.722	293935.705	584	4826289.301	293946.421	884	4829496.389	291808.437
285	4826615.007	293939.163	585	4826308.221	293940.433	885	4829506.054	291785.447
286	4826612.710	293942.263	586	4826327.021	293933.669	886	4829514.471	291761.755
287	4826609.901	293944.910	587	4826345.142	293926.834	887	4829518.686	291749.114
288	4826606.669	293947.019	588	4826362.232	293916.565	888	4829522.563	291736.113
289	4826603.115	293948.524	589	4826396.837	293894.457	889	4829524.849	291727.839
290	4826583.789	293953.831	590	4826399.457	293891.853	890	4829528.751	291712.181
291	4826545.815	293965.819	591	4826401.652	293888.883	891	4829531.742	291692.906
292	4826526.812	293972.153	592	4826403.372	293885.613	892	4829535.247	291673.180
293	4826488.625	293983.977	593	4826407.757	293875.214	893	4829535.583	291654.001
294	4826469.645	293990.484	594	4826409.846	293871.094	894	4829538.689	291634.477
295	4826464.884	293991.892	595	4826412.492	293867.308	895	4829542.171	291630.074
296	4826460.685	293992.798	596	4826415.642	293863.929	896	4829553.666	291626.456
297	4826456.398	293993.068	597	4826419.235	293861.026	897	4829557.292	291625.049
298	4826452.118	293992.697	598	4826423.199	293858.654	898	4829561.100	291624.265
299	4826447.941	293991.692	599	4826427.456	293856.862	899	4829581.296	291542.261
300	4826443.961	293990.075	600	4826429.811	293856.073			

АГЕНЦИЯ "ПЪТНА ИНФРАСТРУКТУРА"
Обект: МОДЕРНИЗАЦИЯ НА път I-1 (Е79) "Видин-Ботевград"
УЧАСТЪК: Път I-1 "Ружинци-Монтана" от км 61+750 до км 102+060

КООРДИНАТЕН РЕГИСТЪР

на оста на директно трасе - землище с. Белотинци,
ЕКАТТЕ 03722, община Монтана, област Монтана

Координатна система: БГС 2005 г.

№	КМ	X (m)	Y (m)
583	69+760.000	4829595.423	291564.357
584	69+780.000	4829590.640	291583.778
585	69+800.000	4829585.858	291603.198
586	69+820.000	4829581.074	291622.620
587	69+840.000	4829576.292	291642.041
NP6	69+842.886	4829575.602	291644.843
588	69+860.000	4829571.499	291661.459
589	69+880.000	4829566.622	291680.857
590	69+900.000	4829561.563	291700.207
591	69+920.000	4829556.226	291719.484
592	69+940.000	4829550.515	291738.651
NK6	69+952.886	4829546.592	291750.926
593	69+960.000	4829544.336	291757.674
594	69+980.000	4829537.635	291776.519
595	70+000.000	4829530.414	291795.170
596	70+020.000	4829522.678	291813.614
597	70+040.000	4829514.431	291831.835
598	70+060.000	4829505.682	291849.821
599	70+080.000	4829496.438	291867.556
600	70+100.000	4829486.703	291885.029
601	70+120.000	4829476.488	291902.223
602	70+140.000	4829465.798	291919.128
603	70+160.000	4829454.644	291935.730
604	70+180.000	4829443.033	291952.014
605	70+200.000	4829430.974	291967.971
606	70+220.000	4829418.476	291983.586
607	70+240.000	4829405.550	291998.847
608	70+260.000	4829392.204	292013.745
609	70+280.000	4829378.450	292028.265
610	70+300.000	4829364.298	292042.398
611	70+320.000	4829349.759	292056.133
612	70+340.000	4829334.844	292069.458
613	70+360.000	4829319.564	292082.364
614	70+380.000	4829303.932	292094.841
615	70+400.000	4829287.960	292106.879
616	70+420.000	4829271.659	292118.469
617	70+440.000	4829255.043	292129.600
618	70+460.000	4829238.124	292140.267
619	70+480.000	4829220.915	292150.459
620	70+500.000	4829203.430	292160.170
621	70+520.000	4829185.682	292169.391
622	70+540.000	4829167.685	292178.116
623	70+560.000	4829149.452	292186.337
624	70+580.000	4829130.998	292194.049
625	70+600.000	4829112.337	292201.245

АГЕНЦИЯ "ПЪТНА ИНФРАСТРУКТУРА"

Обект: МОДЕРНИЗАЦИЯ НА път I-1 (E79) "Видин-Ботевград"

УЧАСТЪК: Път I-1 "Ружинци-Монтана" от км 61+750 до км 102+060

№	КМ	X (m)	Y (m)
626	70+620.000	4829093.483	292207.920
627	70+640.000	4829074.451	292214.069
628	70+660.000	4829055.256	292219.687
629	70+680.000	4829035.912	292224.770
630	70+700.000	4829016.434	292229.314
631	70+720.000	4828996.838	292233.315
632	70+740.000	4828977.137	292236.769
KK6	70+744.935	4828972.262	292237.538
633	70+760.000	4828957.350	292239.683
634	70+780.000	4828937.498	292242.122
635	70+800.000	4828917.605	292244.185
636	70+820.000	4828897.683	292245.971
637	70+840.000	4828877.747	292247.582
KP6	70+854.935	4828862.854	292248.730
638	70+860.000	4828857.805	292249.117
639	70+880.000	4828837.861	292250.645
640	70+900.000	4828817.919	292252.173
641	70+920.000	4828797.976	292253.701
642	70+940.000	4828778.034	292255.229
643	70+960.000	4828758.090	292256.758
644	70+980.000	4828738.147	292258.287
645	71+000.000	4828718.205	292259.815
646	71+020.000	4828698.262	292261.343
647	71+040.000	4828678.320	292262.871
648	71+060.000	4828658.376	292264.399
649	71+080.000	4828638.434	292265.927
650	71+100.000	4828618.491	292267.455
651	71+120.000	4828598.548	292268.983
NP7	71+137.359	4828581.239	292270.310
652	71+140.000	4828578.606	292270.512
653	71+160.000	4828558.665	292272.065
654	71+180.000	4828538.733	292273.729
655	71+200.000	4828518.820	292275.607
656	71+220.000	4828498.939	292277.796
NK7	71+237.359	4828481.723	292280.025
657	71+240.000	4828479.108	292280.396
658	71+260.000	4828459.346	292283.478
659	71+280.000	4828439.668	292287.056
660	71+300.000	4828420.085	292291.123
661	71+320.000	4828400.610	292295.678
662	71+340.000	4828381.255	292300.718
663	71+360.000	4828362.032	292306.242
664	71+380.000	4828342.953	292312.243
665	71+400.000	4828324.030	292318.720
666	71+420.000	4828305.275	292325.669
667	71+440.000	4828286.699	292333.084
668	71+460.000	4828268.315	292340.960
669	71+480.000	4828250.133	292349.294
670	71+500.000	4828232.165	292358.079
671	71+520.000	4828214.423	292367.311
672	71+540.000	4828196.917	292376.984
673	71+560.000	4828179.657	292387.091

АГЕНЦИЯ "ПЪТНА ИНФРАСТРУКТУРА"

Обект: МОДЕРНИЗАЦИЯ НА път I-1 (E79) "Видин-Ботевград"

УЧАСТЪК: Път I-1 "Ружинци-Монтана" от км 61+750 до км 102+060

№	КМ	X (m)	Y (m)
674	71+580.000	4828162.657	292397.627
675	71+600.000	4828145.925	292408.584
676	71+620.000	4828129.472	292419.956
677	71+640.000	4828113.308	292431.736
678	71+660.000	4828097.444	292443.916
679	71+680.000	4828081.889	292456.489
680	71+700.000	4828066.653	292469.447
681	71+720.000	4828051.747	292482.781
682	71+740.000	4828037.178	292496.485
683	71+760.000	4828022.956	292510.548
684	71+780.000	4828009.090	292524.962
685	71+800.000	4827995.589	292539.718
686	71+820.000	4827982.461	292554.807
687	71+840.000	4827969.714	292570.219
688	71+860.000	4827957.357	292585.945
689	71+880.000	4827945.395	292601.976
690	71+900.000	4827933.839	292618.301
691	71+920.000	4827922.696	292634.909
692	71+940.000	4827911.970	292651.790
693	71+960.000	4827901.669	292668.934
694	71+980.000	4827891.801	292686.330
695	72+000.000	4827882.370	292703.968
696	72+020.000	4827873.383	292721.836
KK7	72+024.605	4827871.377	292725.981
697	72+040.000	4827864.838	292739.920
698	72+060.000	4827856.679	292758.180
699	72+080.000	4827848.814	292776.570
700	72+100.000	4827841.155	292795.047
701	72+120.000	4827833.610	292813.571
KP7	72+124.605	4827831.879	292817.838
702	72+140.000	4827826.093	292832.106
703	72+160.000	4827818.577	292850.640
704	72+180.000	4827811.061	292869.176
705	72+200.000	4827803.545	292887.711
706	72+220.000	4827796.028	292906.246
707	72+240.000	4827788.512	292924.781
708	72+260.000	4827780.995	292943.317
709	72+280.000	4827773.479	292961.851
710	72+300.000	4827765.962	292980.387
711	72+320.000	4827758.446	292998.922
712	72+340.000	4827750.929	293017.457
713	72+360.000	4827743.413	293035.992
714	72+380.000	4827735.897	293054.528
715	72+400.000	4827728.381	293073.062
716	72+420.000	4827720.864	293091.598
NP8	72+436.357	4827714.717	293106.756
717	72+440.000	4827713.348	293110.133
718	72+460.000	4827705.815	293128.661
719	72+480.000	4827698.212	293147.161
720	72+500.000	4827690.481	293165.608
721	72+520.000	4827682.562	293183.974
722	72+540.000	4827674.397	293202.233

АГЕНЦИЯ "ПЪТНА ИНФРАСТРУКТУРА"

Обект: МОДЕРНИЗАЦИЯ НА път I-1 (Е79) "Видин-Ботевград"

УЧАСТЪК: Път I-1 "Ружинци-Монтана" от км 61+750 до км 102+060

№	КМ	X (m)	Y (m)
723	72+560.000	4827665.932	293220.353
NK8	72+561.357	4827665.345	293221.577
724	72+580.000	4827657.116	293238.307
725	72+600.000	4827647.945	293256.081
726	72+620.000	4827638.418	293273.668
727	72+640.000	4827628.543	293291.060
728	72+660.000	4827618.322	293308.253
729	72+680.000	4827607.759	293325.236
730	72+700.000	4827596.858	293342.005
731	72+720.000	4827585.624	293358.554
732	72+740.000	4827574.062	293374.873
733	72+760.000	4827562.176	293390.958
734	72+780.000	4827549.969	293406.803
735	72+800.000	4827537.448	293422.400
736	72+820.000	4827524.619	293437.745
737	72+840.000	4827511.485	293452.829
738	72+860.000	4827498.051	293467.647
739	72+880.000	4827484.325	293482.193
740	72+900.000	4827470.310	293496.463
741	72+920.000	4827456.013	293510.449
742	72+940.000	4827441.438	293524.147
743	72+960.000	4827426.593	293537.550
744	72+980.000	4827411.483	293550.654
745	73+000.000	4827396.113	293563.453
746	73+020.000	4827380.490	293575.941
747	73+040.000	4827364.621	293588.116
748	73+060.000	4827348.512	293599.970
749	73+080.000	4827332.169	293611.500
750	73+100.000	4827315.598	293622.700
751	73+120.000	4827298.807	293633.568
752	73+140.000	4827281.803	293644.096
753	73+160.000	4827264.590	293654.284
754	73+180.000	4827247.178	293664.124
755	73+200.000	4827229.571	293673.614
756	73+220.000	4827211.779	293682.750
757	73+240.000	4827193.808	293691.529
758	73+260.000	4827175.664	293699.946
759	73+280.000	4827157.357	293708.000
760	73+300.000	4827138.891	293715.685
761	73+320.000	4827120.276	293722.999
KK8	73+333.836	4827107.314	293727.841
762	73+340.000	4827101.519	293729.940
763	73+360.000	4827082.633	293736.527
764	73+380.000	4827063.646	293742.814
765	73+400.000	4827044.580	293748.861
766	73+420.000	4827025.459	293754.728
767	73+440.000	4827006.302	293760.476
KP8	73+458.836	4826988.244	293765.836
768	73+460.000	4826987.128	293766.167
769	73+480.000	4826967.951	293771.850
770	73+500.000	4826948.773	293777.531
771	73+520.000	4826929.596	293783.214

АГЕНЦИЯ "ПЪТНА ИНФРАСТРУКТУРА"

Обект: МОДЕРНИЗАЦИЯ НА път I-1 (E79) "Видин-Ботевград"

УЧАСТЪК: Път I-1 "Ружинци-Монтана" от км 61+750 до км 102+060

№	КМ	X (m)	Y (m)
772	73+540.000	4826910.419	293788.895
773	73+560.000	4826891.243	293794.578
774	73+580.000	4826872.065	293800.260
775	73+600.000	4826852.888	293805.942
776	73+620.000	4826833.711	293811.624
777	73+640.000	4826814.534	293817.307
778	73+660.000	4826795.356	293822.988
779	73+680.000	4826776.180	293828.670
780	73+700.000	4826757.003	293834.353
781	73+720.000	4826737.826	293840.034
782	73+740.000	4826718.648	293845.717
783	73+760.000	4826699.471	293851.398
784	73+780.000	4826680.294	293857.081
785	73+800.000	4826661.118	293862.763
786	73+820.000	4826641.940	293868.445
787	73+840.000	4826622.763	293874.127
788	73+860.000	4826603.586	293879.810
789	73+880.000	4826584.409	293885.491
790	73+900.000	4826565.231	293891.174
791	73+920.000	4826546.055	293896.855
792	73+940.000	4826526.878	293902.538
793	73+960.000	4826507.701	293908.220
794	73+980.000	4826488.523	293913.902
795	74+000.000	4826469.346	293919.584
796	74+020.000	4826450.170	293925.267
797	74+040.000	4826430.993	293930.948
798	74+060.000	4826411.815	293936.631
799	74+080.000	4826392.638	293942.312
800	74+100.000	4826373.461	293947.994
801	74+120.000	4826354.284	293953.677
802	74+140.000	4826335.107	293959.358
803	74+160.000	4826315.930	293965.041
804	74+180.000	4826296.753	293970.723
805	74+200.000	4826277.576	293976.405
806	74+220.000	4826258.398	293982.087
807	74+240.000	4826239.222	293987.769
808	74+260.000	4826220.045	293993.451
809	74+280.000	4826200.868	293999.134
810	74+300.000	4826181.690	294004.815
811	74+320.000	4826162.513	294010.498
812	74+340.000	4826143.337	294016.180
813	74+360.000	4826124.160	294021.862
814	74+380.000	4826104.982	294027.544
815	74+400.000	4826085.805	294033.226
816	74+420.000	4826066.628	294038.908
817	74+440.000	4826047.452	294044.591
818	74+460.000	4826028.274	294050.272
819	74+480.000	4826009.097	294055.955
820	74+500.000	4825989.920	294061.636
821	74+520.000	4825970.743	294067.319
822	74+540.000	4825951.566	294073.001
823	74+560.000	4825932.389	294078.682

АГЕНЦИЯ "ПЪТНА ИНФРАСТРУКТУРА"
 Обект: МОДЕРНИЗАЦИЯ НА път I-1 (E79) "Видин-Ботевград"
 УЧАСТЪК: Път I-1 "Ружинци-Монтана" от км 61+750 до км 102+060

№	КМ	X (m)	Y (m)
824	74+580.000	4825913.212	294084.365
825	74+600.000	4825894.035	294090.047
826	74+620.000	4825874.857	294095.729
NP9	74+628.764	4825866.454	294098.219
827	74+640.000	4825855.681	294101.412
828	74+660.000	4825836.509	294107.113
829	74+680.000	4825817.352	294112.860
830	74+700.000	4825798.217	294118.684
831	74+720.000	4825779.116	294124.614
832	74+740.000	4825760.057	294130.682
833	74+760.000	4825741.053	294136.916
834	74+780.000	4825722.113	294143.344
NK9	74+798.764	4825704.413	294149.579
835	74+800.000	4825703.250	294149.998
836	74+820.000	4825684.478	294156.898
837	74+840.000	4825665.798	294164.047
838	74+860.000	4825647.216	294171.445
839	74+880.000	4825628.733	294179.090
840	74+900.000	4825610.355	294186.981
841	74+920.000	4825592.083	294195.116
842	74+940.000	4825573.922	294203.493
843	74+960.000	4825555.872	294212.113
844	74+980.000	4825537.941	294220.973
845	75+000.000	4825520.129	294230.070
846	75+020.000	4825502.439	294239.405
847	75+040.000	4825484.876	294248.974
848	75+060.000	4825467.442	294258.777
849	75+080.000	4825450.141	294268.810
850	75+100.000	4825432.974	294279.074
851	75+120.000	4825415.945	294289.566
852	75+140.000	4825399.060	294300.285
853	75+160.000	4825382.317	294311.227
854	75+180.000	4825365.722	294322.391
855	75+200.000	4825349.277	294333.776
856	75+220.000	4825332.985	294345.379
857	75+240.000	4825316.851	294357.198
858	75+260.000	4825300.875	294369.231
859	75+280.000	4825285.060	294381.477
860	75+300.000	4825269.410	294393.931
861	75+320.000	4825253.928	294406.594
862	75+340.000	4825238.617	294419.461
863	75+360.000	4825223.477	294432.533
864	75+380.000	4825208.514	294445.804
865	75+400.000	4825193.728	294459.274
866	75+420.000	4825179.124	294472.939
867	75+440.000	4825164.704	294486.799
868	75+460.000	4825150.469	294500.849
869	75+480.000	4825136.423	294515.088
870	75+500.000	4825122.568	294529.513
871	75+520.000	4825108.906	294544.121
872	75+540.000	4825095.441	294558.911
873	75+560.000	4825082.173	294573.878

АГЕНЦИЯ "ПЪТНА ИНФРАСТРУКТУРА"

Обект: МОДЕРНИЗАЦИЯ НА път I-1 (E79) "Видин-Ботевград"

УЧАСТЪК: Път I-1 "Ружинци-Монтана" от км 61+750 до км 102+060

№	КМ	X (m)	Y (m)
874	75+580.000	4825069.108	294589.021
875	75+600.000	4825056.245	294604.336
876	75+620.000	4825043.586	294619.822
877	75+640.000	4825031.136	294635.475
878	75+660.000	4825018.895	294651.294
879	75+680.000	4825006.867	294667.273
880	75+700.000	4824995.053	294683.412
881	75+720.000	4824983.455	294699.707
882	75+740.000	4824972.074	294716.154
883	75+760.000	4824960.915	294732.753
884	75+780.000	4824949.978	294749.498
885	75+800.000	4824939.264	294766.388
886	75+820.000	4824928.778	294783.420
887	75+840.000	4824918.519	294800.589
888	75+860.000	4824908.490	294817.893
KK9	75+877.397	4824899.955	294833.053
889	75+880.000	4824898.692	294835.331
890	75+900.000	4824889.121	294852.893
891	75+920.000	4824879.755	294870.565
892	75+940.000	4824870.564	294888.330
893	75+960.000	4824861.524	294906.171
894	75+980.000	4824852.607	294924.073
895	76+000.000	4824843.784	294942.024
896	76+020.000	4824835.028	294960.006
897	76+040.000	4824826.310	294978.008
KP9	76+047.397	4824823.091	294984.667
898	76+060.000	4824817.605	294996.014
899	76+080.000	4824808.899	295014.022
900	76+100.000	4824800.193	295032.029
901	76+120.000	4824791.489	295050.036
902	76+140.000	4824782.783	295068.043
903	76+160.000	4824774.077	295086.050

АГЕНЦИЯ "ПЪТНА ИНФРАСТРУКТУРА"
 Обект: МОДЕРНИЗАЦИЯ НА път I-1 (Е79) "Видин-Ботевград"
 УЧАСТЪК: Път I-1 "Ружинци-Монтана" от км 61+750 до км 102+060

РЕГИСТЪР НА ТРАЙНО ЗАСЕГНАТИТЕ ИМОТИ

Землище с.Белотинци, ЕКАТТЕ 03722, община Монтана, област Монтана

Имот №	Трайно предназначение на територията	Начин на трайно ползване	Кат. земя	Обща площ на имота (дка)	Трайно засегната площ (дка)	Остатъчна площ (дка)	Вид собственост	Данни за собствениците	
								Име, презиме, фамилия, наименование	Адрес
1	2	3	4	5	6	7	8	9	10
1. Земделска територия									
03722.1.1	Земделска територия	Пасище	III	2.096	0.025	2.071	Общинска публична	ОБЩИНА МОНТАНА	с.БЕЛОТИНЦИ, ул. "...//Неизвестна"
03722.1.2	Земделска територия	Пасище	III	2.252	0.204	2.048	Общинска публична	ОБЩИНА МОНТАНА	с.БЕЛОТИНЦИ, ул. "...//Неизвестна"
03722.1.3	Земделска територия	Пасище	III	1.184	0.142	1.042	Общинска публична	ОБЩИНА МОНТАНА	с.БЕЛОТИНЦИ, ул. "...//Неизвестна"
03722.1.4	Земделска територия	Пасище	III	6.324	1.497	4.827	Общинска публична	ОБЩИНА МОНТАНА	с.БЕЛОТИНЦИ, ул. "...//Неизвестна"
03722.1.5	Земделска територия	Пасище	III	3.777	2.315	1.462	Общинска публична	ОБЩИНА МОНТАНА	с.БЕЛОТИНЦИ, ул. "...//Неизвестна"
03722.1.6	Земделска територия	Пасище	III	3.888	3.212	0.676	Общинска публична	ОБЩИНА МОНТАНА	с.БЕЛОТИНЦИ, ул. "...//Неизвестна"
03722.1.7	Земделска територия	Пасище	III	2.642	1.909	0.733	Общинска публична	ОБЩИНА МОНТАНА	с.БЕЛОТИНЦИ, ул. "...//Неизвестна"
03722.1.8	Земделска територия	Пасище	III	2.916	1.711	1.205	Частна	Инци на КИРИП ЙОРДАНОВ СТОЯНОВ	с.БЕЛОТИНЦИ, ул. "...//Неизвестна"
03722.1.9	Земделска територия	Пасище	III	1.820	0.211	1.609	Общинска публична	ОБЩИНА МОНТАНА	с.БЕЛОТИНЦИ, ул. "...//Неизвестна"
03722.1.13	Земделска територия	Пасище	III	18.060	2.852	15.208	Общинска публична	ОБЩИНА МОНТАНА	с.БЕЛОТИНЦИ, ул. "...//Неизвестна"

АГЕНЦИЯ "ПЪТНА ИНФРАСТРУКТУРА"
 Обект: МОДЕРНИЗАЦИЯ НА път I-1 (Е79) "Видин-Ботевград"
 УЧАСТЪК: Път I-1 "Ружинци-Монтана" от км 61+750 до км 102+060

1	2	3	4	5	6	7	8	9	10
03722.1.24	Земеделска територия	Пасище	III	5.362	0.117	5.245	Частна	н-ци на ВАСИЛ ИЛИЕВ ДИМИТРОВ	гр.МОНТАНА, ул. "...//Неизвестна"
03722.1.129	Земеделска територия	Пасище	III	5.726	5.508	0.218	Частна	ДЕТЕЛИН ГЕОРГИЕВ ВЪЛКАЧОВСКИ	гр.МОНТАНА, ул. "КАМЕН ЦАНОВ" № 21 вх.А ет.2 ап.4
03722.1.130	Земеделска територия	Пасище	III	5.221	1.459	3.762	Частна	н-ци на ТРАЙКО ПЕТРОВ ДЖОНОВ	гр.МОНТАНА, ул. "...//Неизвестна"
03722.1.160	Земеделска територия	Пасище	III	4.992	1.341	3.591	Частна	СТЕФАН ВИДЕНОВ НИКОЛОВ	гр.ДОБРИЧ, ул. "България" № 15 вх.Б ет.1 ап.1
03722.1.173	Земеделска територия	Пасище	III	3.167	1.293	1.874	Частна	н-ци на КАМЕНА ХРИСТОВА ПЕТРОВА	гр.МОНТАНА, ул. "...//Неизвестна"
03722.1.174	Земеделска територия	Пасище	III	2.782	0.337	2.445	Съсобственост	КМЕТСТВО СЕЛО ГОРНО БЕЛОТИНЦИ ЦВЕТА ИЛИЕВА ПЕТКОВА н-ци на МПАДЕН ИВАНОВ ВЪЛИН ПЕНОВ н-ци на АВРАМ ИВАНОВ РАПОНСКИ н-ци на КОСТО ГЕОРГИЕВ ГЪОНИН	с.БЕЛОТИНЦИ, ул. "...//Неизвестна" гр.МОНТАНА, ул. "...//Неизвестна" ул. "...//Неизвестна" с.БЕЛОТИНЦИ, ул. "...//Неизвестна" гр.МОНТАНА, ул. "...//Неизвестна" ул. "...//Неизвестна"
03722.1.223	Земеделска територия	За селскостопански, горски, ведомствен път		1.172	0.025	1.147	Общинска публична	ОБЩИНА МОНТАНА	гр.МОНТАНА, ул. "...//Неизвестна"
03722.2.8	Земеделска територия	За селскостопански, горски, ведомствен път		1.608	0.019	1.589	Общинска публична	ОБЩИНА МОНТАНА	гр.МОНТАНА, ул. "...//Неизвестна"
03722.3.2	Земеделска територия	Пасище	III	2.701	0.267	2.434	Частна	ГЕОРГИ СПАСОВ ЦЕЛОВ	с.БЕЛОТИНЦИ, ул. "...//Неизвестна"
03722.3.3	Земеделска територия	Пасище	III	4.000	2.343	1.657	Частна	н-ци на ЦВЕТА КАМЕНОВА НИНОВА	с.БЕЛОТИНЦИ, ул. "...//Неизвестна"
03722.3.4	Земеделска територия	Пасище	III	4.501	3.140	1.361	Частна	КРЪСТО НАКОВ ПЕТРОВ	с.БЕЛОТИНЦИ, ул. "...//Неизвестна"
03722.3.5	Земеделска територия	Пасище	III	5.202	2.646	2.556	Частна	СВЕТЛОЗАР ИВАНОВ ДИЧЕВСКИ	гр.ВАРНА, ул. "Братя Миладинови" № 148 ет.4 ап.11
03722.3.6	Земеделска територия	Пасище	III	7.009	2.673	4.336	Частна	ПЕТРА БОРИСОВА ЦВЕТКОВА	гр.МОНТАНА, —"ПЪСТРИНА" № 0010 вх.Б ет.04 ап.020
03722.3.7	Земеделска територия	Пасище	III	10.994	3.384	7.610	Обществени организации	ОМЕГА АГРО ИНВЕСТ ЕООД	гр.ПЛОВДИВ, бул. "Дунав" № 5

АГЕНЦИЯ "ПЪТНА ИНФРАСТРУКТУРА"
 Обект: МОДЕРНИЗАЦИЯ НА ПЪТ I-1 (E79) "Видин-Ботевград"
 УЧАСТЪК: Път I-1 "Ружинци-Монтана" от км 61+750 до км 102+060

1	2	3	4	5	6	7	8	9	10
03722.3.9	Земеделска територия	Пасище	III	10.494	5.621	4.873	Общинска публична	ОБЩИНА МОНТАНА	с.БЕЛОТИНЦИ, ул. "...//Неизвестна"
03722.6.1	Земеделска територия	Нива	III	4.000	2.102	1.898	Частна	ПЕТЪР БОРИСОВ ЖИВКОВ	с.ПЕШИВЦЕЦ, ул. "...//Неизвестна"
03722.6.2	Земеделска територия	Нива	III	14.997	3.864	11.133	Частна	н-ци на ИВАН ТОНЕВ ИВАНОВ ВАЛЕРИ ИВАНОВ ВИДОВ	с.БЕЛОТИНЦИ, ул. "...//Неизвестна" гр.МОНТАНА, ул. "ИЗВОРА" № 9 ап.2
03722.6.4	Земеделска територия	Нива	III	3.801	2.280	1.521	Частна	н-ци на КРЪСТО ЖЕЛЯЗКОВ НИНОВ	с.БЕЛОТИНЦИ, ул. "...//Неизвестна"
03722.6.5	Земеделска територия	Нива	III	7.001	2.118	4.883	Обществени организации	"РОСАГРОФОНД" ООД	гр.СЛИВЕН, ул. "ГЕОРГИ ГЮЛЕЗОВ" № 7
03722.6.6	Земеделска територия	Нива	III	4.701	2.248	2.453	Частна	КРАСИМИР АНГЕЛОВ ПЕТКОВ	гр.МОНТАНА, ул. "ЗАХАРИ ЯНЧЕВ" № 17
03722.6.7	Земеделска територия	Нива	III	1.561	0.110	1.451	Общинска частна	ОБЩИНА МОНТАНА	с.БЕЛОТИНЦИ, ул. "...//Неизвестна"
03722.6.16	Земеделска територия	За селскостопански, горски, ведомствен път		1.474	0.250	1.224	Общинска публична	ОБЩИНА МОНТАНА	гр.МОНТАНА, ул. "...//Неизвестна"
03722.6.19	Земеделска територия	За селскостопански, горски, ведомствен път		1.548	0.247	1.301	Общинска публична	ОБЩИНА МОНТАНА	гр.МОНТАНА, ул. "...//Неизвестна"
03722.7.1	Земеделска територия	За селскостопански, горски, ведомствен път		3.993	0.257	3.736	Общинска публична	ОБЩИНА МОНТАНА	гр.МОНТАНА, ул. "...//Неизвестна"
03722.7.11	Земеделска територия	Нива	III	6.801	2.729	4.072	Частна	ГЕОРГИ ИЛИЕВ ТОДОРОВ	гр.ЕЛИН ПЕЛИН, ул. "...//Неизвестна"
03722.7.12	Земеделска територия	Нива	III	5.001	1.875	3.126	Частна	ЦВЕТАН ПЕТРОВ ИГНАТОВ	гр.МОНТАНА, —"ИПАДОСТ 1" № 0014 вх.Е.ет.01 ап.001
03722.7.13	Земеделска територия	Нива	III	3.500	1.062	2.438	Частна	ВЕЛИКА ИЛИЕВА ГОСПОДИНОВА	с.БЕЛОТИНЦИ, ул. "...//Неизвестна"
03722.7.19	Земеделска територия	Нива	III	9.002	2.852	6.150	Частна	н-ци на КРЪСТО СПАСОВ ГРИГОРОВ	с.БЕЛОТИНЦИ, ул. "...//Неизвестна"

АГЕНЦИЯ "ПЪТНА ИНФРАСТРУКТУРА"
Обект: МОДЕРНИЗАЦИЯ НА ПЪТ I-1 (E79) "Видин-Ботевград"
УЧАСТЪК: ПЪТ I-1 "Ружинци-Монтана" от км 61+750 до км 102+060

1	2	3	4	5	6	7	8	9	10
03722.7.20	Земеделска територия	Нива	III	6.501	2.299	4.202	Обществени организации	"БИО ФАРМИНГ" ООД	гр.СОФИЯ, ул. "БОТЕВГРАДСКО ШОСЕ" № 459
03722.7.21	Земеделска територия	Нива	III	7.001	2.323	4.678	Частна	ГЕОРГИ ПЕТРОВ ИВАНОВ	с.БЕЛОТИНЦИ, ул. "...//Неизвестна"
03722.7.29	Земеделска територия	Нива	III	10.302	3.725	6.577	Обществени организации	МЕК БАЛКАН ЕООД	гр.ПЕРНИК, ул. "Средец" № 1
03722.7.30	Земеделска територия	Нива	III	12.701	3.041	9.660	Обществени организации	"С.И.Г" ООД	гр.СЛИВЕН, ул. "Добри Чинтулов" № 16
03722.7.36	Земеделска територия	Нива	III	5.656	1.014	4.642	Обществени организации	"АГРО ФИНАНС" АД СИЦ	гр.ПЛОВДИВ, бул. "Дунав" № 5
03722.7.37	Земеделска територия	Нива	III	5.346	2.162	3.184	Частна	ВЕСЕЛИН НИКОЛОВ АРХАНГЕЛОВ	с.БЕЛОТИНЦИ
03722.8.8	Земеделска територия	Нива	III	4.000	0.563	3.437	Обществени организации	"С.И.Г" ООД	гр.СЛИВЕН, ул. "Добри Чинтулов" № 16
03722.8.9	Земеделска територия	Нива	III	3.000	1.281	1.719	Частна	ЦВЕТАН ГРИГОРОВ ВЪЛЧЕВ	с.БЕЛОТИНЦИ, ул. "...//Неизвестна"
03722.8.10	Земеделска територия	Нива	III	4.901	1.519	3.382	Частна	ПЛАМЕН ТОДОРОВ ОБРЕТЕНОВ	с.БЕЛОТИНЦИ
03722.8.13	Земеделска територия	Нива	III	4.001	0.092	3.909	Частна	И-ци на АНГЕЛ НИКОЛОВ ДЖУНИНСКИ	с.ЧУЛПРЕНЕ, ул. "...//Неизвестна"
03722.8.14	Земеделска територия	Нива	III	4.000	0.341	3.659	Частна	И-ци на ГРИГОР КРЪСТЕВ ДИНОВ	с.БЕЛОТИНЦИ, ул. "...//Неизвестна"
03722.8.15	Земеделска територия	Нива	III	5.001	1.913	3.088	Частна	И-ци на АЛЕКСАНДЪР РАНГЕЛОВ ИЛИЕВ	с.БЕЛОТИНЦИ, ул. "...//Неизвестна"
03722.8.22	Земеделска територия	Нива	III	5.001	2.353	2.648	Обществени организации	"АГРО ФИНАНС" АД СИЦ	гр.ПЛОВДИВ, бул. "Дунав" № 5
03722.8.27	Земеделска територия	Нива	III	5.000	2.259	2.741	Обществени организации	"СОРТОВИ СЕМЕНА-ВАРДИМ" ЕАД	с.ВАРДИМ, — "Неизвестна"
03722.8.28	Земеделска територия	Нива	III	5.001	2.380	2.621	Частна	И-ци на ИГНАТ ЛОЗАНОВ СИМЕОНОВ	с.БЕЛОТИНЦИ, ул. "...//Неизвестна"
03722.8.34	Земеделска територия	Нива	III	7.201	3.096	4.105	Частна	ИВАНКА ГРИГОРОВА СТОЯНОВА	гр.МОНТАНА, ул. "АЛЕКСАНДЪР БАТЕМБЕРГ" № 27

АГЕНЦИЯ "ПЪТНА ИНФРАСТРУКТУРА"

Обект: МОДЕРНИЗАЦИЯ НА ПЪТ I-1 (E79) "Видин-Ботевград"

УЧАСТЪК: Път I-1 "Ружинци-Монтана" от км 61+750 до км 102+060

1	2	3	4	5	6	7	8	9	10
03722.8.38	Земеделска територия	Нива	III	5.601	2.307	3.294	Частна	И-ци на ИВАН ТОДОРОВ КРЪСТЕВ	с. БЕЛОТИНЦИ, ул. "...//Неизвестна"
03722.8.39	Земеделска територия	Нива	III	5.999	2.376	3.623	Обществени организации	"СОРТОВИ СЕМЕНА-ВАРДИМ" ЕАД	с.ВАРДИМ, ---"Неизвестна"
03722.8.42	Земеделска територия	Нива	III	6.502	2.052	4.450	Обществени организации	АДВАНСТ ТЕРАФОНД-АДСИЦ	гр.СОФИЯ, ул."Златовръх" № 1
03722.8.45	Земеделска територия	Нива	III	7.400	2.270	5.130	Обществени организации	"СОРТОВИ СЕМЕНА-ВАРДИМ" ЕАД	с.ВАРДИМ, ---"Неизвестна"
03722.8.46	Земеделска територия	Нива	III	8.002	2.674	5.328	Частна	И-ци на МЛАДЕН ТОНОВ ИВАНОВ	с. БЕЛОТИНЦИ, ул. "...//Неизвестна"
03722.8.49	Земеделска територия	Нива	III	10.201	1.762	8.439	Обществени организации	"БИОПРОДУКТИ-БЪЛГАРИЯ" ЕООД	гр.ПЛОВДИВ, ---"...//Неизвестна"
03722.8.50	Земеделска територия	Нива	III	9.500	2.341	7.159	Частна	И-ци на ДИМИТЪР ПЕТРОВ ГОРАНОВ	с. БЕЛОТИНЦИ, ул. "...//Неизвестна"
03722.8.52	Земеделска територия	Нива	III	11.301	2.812	8.489	Частна	И-ци на АНГЕЛ НИНОВ ПУНОВ	с. БЕЛОТИНЦИ, ул. "...//Неизвестна"
03722.8.53	Земеделска територия	Нива	III	13.503	1.654	11.849	Частна	СПАС ПЕТКОВ КРЪСТЕВ	с. БЕЛОТИНЦИ, ул. "...//Неизвестна"
03722.8.55	Земеделска територия	Нива	III	5.500	1.770	3.730	Частна	ЦВЕТОМИР ИВОМИРОВ НИКОЛОВ НЕЛИ ИВОМИРОВА НИКОЛОВА	гр.ВРАЦА, ж.к."Сениче" № 67 вх.Б ет.7 ап.44 гр.ВРАЦА, ж.к."Сениче" № 67 вх.Б ет.7 ап.44
03722.8.57	Земеделска територия	Нива	III	6.501	1.905	4.596	Частна	И-ци на ЦВЕТКО ПЪРВАНОВ АНГЕЛОВ	с. БЕЛОТИНЦИ, ул. "...//Неизвестна"
03722.8.59	Земеделска територия	Нива	III	5.204	0.434	4.770	Обществени организации	"БИО ФАРМИНГ" ООД	гр.СОФИЯ, ул. "БОТЕВГРАДСКО ШОСЕ" № 459
03722.8.119	Земеделска територия	За селскостопански, горски, ведомствен път		2.838	2.043	0.795	Общинска публична	ОБЩИНА МОНТАНА	гр.МОНТАНА, ул. "...//Неизвестна"
03722.8.604	Земеделска територия	За селскостопански, горски, ведомствен път		0.390	0.024	0.366	Общинска публична	ОБЩИНА МОНТАНА	гр.МОНТАНА, ул. "...//Неизвестна"
03722.9.10	Земеделска територия	Нива	III	8.001	0.518	7.483	Частна	И-ци на ГРИГОР ТОДОРОВ КАМЕНОВ	с. БЕЛОТИНЦИ, ул. "...//Неизвестна"
03722.9.11	Земеделска територия	Нива	III	3.201	1.301	1.900	Частна	СПАСА ГЕОРГИЕВА РАНГЕЛОВА	с. БЕЛОТИНЦИ, ул. "...//Неизвестна"

АГЕНЦИЯ "ПЪТНА ИНФРАСТРУКТУРА"
Обект: МОДЕРНИЗАЦИЯ НА ПЪТ I-1 (E79) "Видин-Ботевград"
УЧАСТЪК: Път I-1 "Ружинци-Монтана" от км 61+750 до км 102+060

1	2	3	4	5	6	7	8	9	10
03722.10.4	Земеделска територия	Нива	III	12.003	4.208	7.795	Частна	и-ци на ЦВЕТКО ФИЛИПОВ ЛИПОВ	с.БЕЛОТИНЦИ, ул. "...//Неизвестна"
03722.10.6	Земеделска територия	За селскостопански, горски, ведомствен път		2.122	0.164	1.958	Общинска публична	ОБЩИНА МОНТАНА	гр.МОНТАНА, ул. "...//Неизвестна"
03722.10.7	Земеделска територия	Нива	III	11.600	5.713	5.887	Частна	МИЛЧО ПЕТРОВ БОРИСОВ	с.БЕЛОТИНЦИ, ул. "...//Неизвестна"
03722.10.10	Земеделска територия	Нива	III	10.102	3.516	6.586	Частна	НАТАША КРЪСТЕВА МЛАДЕНОВА ЦВЕТАН КРЪСТЕВ МЛАДЕНОВ	гр.БЕЛОГРАДЧИК, ул."ЛИЛО ЛАНОВ" № 13 гр.МОНТАНА, ул."ПАНАЙОТ ХИТОВ" № 15 ет.3
03722.10.13	Земеделска територия	Нива	III	7.000	4.285	2.715	Частна	ПЛАМЕН НИКОЛОВ ТРИФОНОВ	гр.МОНТАНА, ул."ВАСИЛ ЛЕВСКИ" № 0007 ет.03 ап.08
03722.10.16	Земеделска територия	Нива	III	6.600	3.898	2.702	Частна	ТОДОР СТОЯНОВ ТОДОРОВ	с.БЕЛОТИНЦИ, ул. "...//Неизвестна"
03722.10.18	Земеделска територия	Нива	III	4.001	3.468	0.533	Частна	ЦАНКА ДИМИТРОВА ИВАНОВА	с.БЕЛОТИНЦИ, ул. "...//Неизвестна"
03722.10.19	Земеделска територия	Нива	III	4.600	0.480	4.120	Частна	и-ци на ПЪРВАН ТОДОРОВ МАРКОВ	с.БЕЛОТИНЦИ, ул. "...//Неизвестна"
03722.10.21	Земеделска територия	Нива	III	5.201	1.188	4.013	Частна	ЦВЕТАНА ТОДОРОВА НИКОЛОВА	гр.МОНТАНА, --"МЛАДОСТ 1" № 0009 вх.А ет.02 ап.004
03722.10.23	Земеделска територия	Нива	III	3.500	2.958	0.542	Обществени организации	"БИО ФАРМИНГ" ООД	гр.СОФИЯ, ул. "БОТЕВГРАДСКО ШОСЕ" № 459
03722.10.24	Земеделска територия	Нива	III	11.102	1.330	9.772	Частна	СЕРГЕЙ ИВАНОВ СТРАХИЛОВ	гр.МОНТАНА, ул."ЖК ПЛИСКА" бл.6 вх.Б ап.44
03722.10.26	Земеделска територия	Нива	III	3.500	0.535	2.965	Частна	и-ци на КРУМ ДИМИТРОВ ГРИГОРОВ	с.БЕЛОТИНЦИ, ул. "...//Неизвестна"
03722.10.27	Земеделска територия	Нива	III	6.901	5.053	1.848	Обществени организации	"БАДЖИВ" ООД	гр.СЕВЛИЕВО, ул. "Гочо Москов" № 2
03722.10.30	Земеделска територия	Нива	III	9.899	7.872	2.027	Частна	и-ци на ПАВЕЛ ПЕТКОВ ИЛИЕВ	с.БЕЛОТИНЦИ, ул. "...//Неизвестна"
03722.10.32	Земеделска територия	Нива	III	5.101	3.356	1.745	Частна	НАКО ИВАНОВ МЛАДЕНОВ	с.БЕЛОТИНЦИ № 524 вх.Г ет.4 ап.101
03722.10.33	Земеделска територия	Нива	III	6.203	2.843	3.360	Частна	ПЛАМЕН ИВАНОВ ТОДОРОВ	гр.МОНТАНА, --"МЛАДОСТ-2" № 0040 ет.08 ап.22

АГЕНЦИЯ "ПЪТНА ИНФРАСТРУКТУРА"
Обект: МОДЕРНИЗАЦИЯ НА ПЪТ I-1 (E79) "Видин-Ботевград"
УЧАСТЪК: Път I-1 "Ружинци-Монтана" от км 61+750 до км 102+060

1	2	3	4	5	6	7	8	9	10
03722.10.131	Земеделска територия	За селскостопански, горски, ведомствен път		3.008	0.288	2.720	Общинска публична	ОБЩИНА МОНТАНА	гр.МОНТАНА, ул. "...//Неизвестна"
03722.10.133	Земеделска територия	За селскостопански, горски, ведомствен път		1.438	0.127	1.311	Общинска публична	ОБЩИНА МОНТАНА	гр.МОНТАНА, ул. "...//Неизвестна"
03722.11.295	Земеделска територия	Нива	V	1.888	0.085	1.803	Частна	н-ци на КАМЕН КРЪСТЕВ ЛИЛОВ	с.БЕЛОТИНЦИ, ул. "...//Неизвестна"
03722.11.296	Земеделска територия	Нива	V	2.996	0.445	2.551	Частна	н-ци на ЦЕНО КРЪСТЕВ ЖЕЛЯЗКОВ	с.БЕЛОТИНЦИ, ул. "...//Неизвестна"
03722.11.307	Земеделска територия	Ливада	V	1.375	0.817	0.558	Частна	н-ци на ГРИГОР ГОСПОДИНОВ ЗЛАТКОВ	с.БЕЛОТИНЦИ, ул. "...//Неизвестна"
03722.11.329	Земеделска територия	Пасище	V	0.805	0.415	0.390	Общинска публична	ОБЩИНА МОНТАНА	с.БЕЛОТИНЦИ, ул. "...//Неизвестна"
03722.11.436	Земеделска територия	За селскостопански, горски, ведомствен път		2.676	0.262	2.414	Общинска публична	ОБЩИНА МОНТАНА	гр.МОНТАНА, ул. "...//Неизвестна"
03722.12.111	Земеделска територия	Пасище	III	0.609	0.152	0.457	Общинска публична	ОБЩИНА МОНТАНА	с.БЕЛОТИНЦИ, ул. "...//Неизвестна"
03722.12.112	Земеделска територия	Пасище	III	4.451	1.183	3.268	Общинска публична	ОБЩИНА МОНТАНА	с.БЕЛОТИНЦИ, ул. "...//Неизвестна"
03722.13.2	Земеделска територия	Нива	III	3.801	0.991	2.810	Частна	КРЪСТО ПАВЛОВ ИВАНОВ	с.ПЕТКОВО, ул. "...//Неизвестна"
03722.13.3	Земеделска територия	Нива	III	4.201	3.969	0.232	Частна	н-ци на МЕТОДИ АНГЕЛОВ ПОПОВ	с.БЕЛОТИНЦИ, ул. "...//Неизвестна"
03722.13.4	Земеделска територия	Нива	III	4.701	3.432	1.269	Частна	н-ци на ПЕТЪР ПАВЛОВ ПЕТКОВ	с.БЕЛОТИНЦИ, ул. "...//Неизвестна"
03722.13.5	Земеделска територия	Нива	III	4.901	0.160	4.741	Частна	н-ци на БОРИС СИМЕОНОВ БОБАНОВ	с.БЕЛОТИНЦИ, ул. "...//Неизвестна"
03722.13.7	Земеделска територия	Нива	III	5.499	3.189	2.310	Обществени организации	"БИО ФАРМИНГ" ООД	гр.СОФИЯ, ул. "БОТЕВГРАДСКО ШОСЕ" № 459
03722.13.8	Земеделска територия	Нива	III	6.000	6.000	0.000	Частна	ВЪЛО КРЪСТЕВ СИМЕОНОВ	с.БЕЛОТИНЦИ
03722.13.9	Земеделска територия	Нива	III	6.401	4.597	1.804	Обществени организации	"БАЛДЖИЕВ" ООД	гр.СЕВЛИЕВО, ул. "Гочо Москов" № 2
03722.13.31	Земеделска територия	За селскостопански, горски, ведомствен път		3.085	0.450	2.635	Общинска публична	ОБЩИНА МОНТАНА	гр.МОНТАНА, ул. "...//Неизвестна"

АГЕНЦИЯ "ПЪТНА ИНФРАСТРУКТУРА"
Обект: МОДЕРНИЗАЦИЯ НА ПЪТ I-1 (E79) "Видин-Ботевград"
УЧАСТЪК: ПЪТ I-1 "Ружинци-Монтана" от км 61+750 до км 102+060

1	2	3	4	5	6	7	8	9	10
03722.13.38	Земеделска територия	За селскостопански, горски, ведомствен път		1.352	0.267	1.085	Общинска публична	ОБЩИНА МОНТАНА	гр.МОНТАНА, ул. "...//Неизвестна"
03722.14.3	Земеделска територия	Нива	V	7.200	3.435	3.765	Обществени организации	СЕРЕС ЕАД	с.БЕЛОТИНЦИ
03722.14.4	Земеделска територия	Нива	V	7.500	7.500	0.000	Частна	НЕВЕНА ВЛАДИСЛАВА КРЪСТЕВА	с.БЕЛОТИНЦИ, ул. "...//Неизвестна"
03722.14.5	Земеделска територия	Нива	V	9.202	8.040	1.162	Частна	И-ЦИ НА ЛАЗАР ПЕТРОВ ГОСПОДИНОВ	с.БЕЛОТИНЦИ, ул. "...//Неизвестна"
03722.14.6	Земеделска територия	Нива	V	12.002	2.277	9.725	Частна	СИМЕОН МЛАДЕНОВ СИМЕОНОВ	с.БЕЛОТИНЦИ, ул. "...//Неизвестна"
03722.14.9	Земеделска територия	Нива	V	3.004	0.065	2.939	Частна	СПАС ГЕОРГИЕВ КРУМОВ	с.БЕЛОТИНЦИ, ул. "...//Неизвестна"
03722.14.10	Земеделска територия	Нива	V	3.000	0.228	2.772	Обществени организации	"СОРТОВИ СЕМЕНА-ВАРДИМ" ЕАД	с.ВАРДИМ, ---"Неизвестна"
03722.14.11	Земеделска територия	Нива	V	4.000	0.429	3.571	Обществени организации	"РОСАГРОФОНД" ООД	гр.СЛИВЕН, ул. "ГЕОРГИ ГЮЛМЕЗОВ" № 7
03722.14.12	Земеделска територия	Нива	V	4.002	0.622	3.380	Обществени организации	"СОРТОВИ СЕМЕНА-ВАРДИМ" ЕАД	с.ВАРДИМ, ---"Неизвестна"
03722.14.13	Земеделска територия	Нива	V	5.000	1.263	3.737	Частна	СОНЯ ГЕОРГИЕВА ВЛАДИНОВА-ДИМИТРОВА	гр.МОНТАНА, ж.к. "Младост" бл.30 вх.Б ет.1 ап.22
03722.14.14	Земеделска територия	Нива	V	5.001	5.001	0.000	Частна	ДАМЯНА МЛАДЕНОВА ТОМОВА	с.БЕЛОТИНЦИ, ул. "...//Неизвестна"
03722.14.15	Земеделска територия	Нива	V	5.200	5.200	0.000	Частна	И-ЦИ НА ЛОЗАН ГЕОРГОВ СИМОНОВ	с.БЕЛОТИНЦИ, ул. "...//Неизвестна"
03722.14.16	Земеделска територия	Нива	V	5.400	5.400	0.000	Частна	ТРАЙКО НАЙДЕНОВ ГРИГОРОВ	с.БЕЛОТИНЦИ, ул. "...//Неизвестна"
03722.14.17	Земеделска територия	Нива	V	5.501	2.009	3.492	Обществени организации	"БИО ФАРМИНГ" ООД	гр.СОФИЯ, ул. "БОТЕВГРАДСКО ШОСЕ" № 459
03722.14.18	Земеделска територия	Нива	V	5.801	1.005	4.796	Частна	ТАТЯНА ЖИВКОВА АЛЕКСАНДРОВА	гр.ВИДИН, ---"КРУМ БЪЧВАРОВ" № 23 вх.Г ет.6 ап.102
03722.14.19	Земеделска територия	Нива	V	6.000	0.782	5.218	Частна	И-ЦИ НА МЛАДЕН ПЕТРОВ СТОЕВ	с.БЕЛОТИНЦИ, ул. "...//Неизвестна"
03722.14.20	Земеделска територия	Нива	V	6.301	0.332	5.969	Частна	СНЕЖАНКА ПЕТРОВА ИВАНОВА	с.БЕЛОТИНЦИ

АГЕНЦИЯ "ПЪТНА ИНФРАСТРУКТУРА"
 Обект: МОДЕРНИЗАЦИЯ НА ПЪТ I-1 (E79) "Видин-Ботевград"
 УЧАСТЪК: ПЪТ I-1 "Ружинци-Монтана" от км 61+750 до км 102+060

1	2	3	4	5	6	7	8	9	10
03722.14.609	Земеделска територия	За селскостопански, горски, ведомствен път		3.692	2.393	1.298	Общинска публична	ОБЩИНА МОНТАНА	гр.МОНТАНА, ул. "...//Неизвестна"
03722.15.7	Земеделска територия	Нива	IV	7.901	0.146	7.755	Частна	н-ци на СТЕФАН ИВАНОВ КРЪСТЕВ	с.БЕЛОТИНЦИ, ул. "...//Неизвестна"
03722.15.8	Земеделска територия	Нива	IV	7.502	0.272	7.230	Частна	ВЕСЕЛИН ИВАНОВ ИЛИЕВ	с.БЕЛОТИНЦИ, ул. "ДВАДЕСЕТ И ПЕТА" № 9
03722.15.9	Земеделска територия	Нива	IV	4.800	0.144	4.656	Частна	ПЛАМЕН ИВАНОВ ТОДОРОВ	гр.МОНТАНА, --"МЛАДОСТ-2" № 0040 ет.08 ап.22
03722.15.10	Земеделска територия	Нива	IV	4.499	0.102	4.397	Частна	н-ци на ВЕЛИКА БОРИСОВА СТЕФАНОВА	гр.СОФИЯ, ул. "Г. МИЛЕВ" № 8 вх.А ет.3 ап.6
03722.15.11	Земеделска територия	Нива	IV	4.202	0.075	4.127	Частна	ПЕТЪР ТОДОРОВ СИМЕОНОВ	с.БЕЛОТИНЦИ, ул. "...//Неизвестна"
03722.15.12	Земеделска територия	Нива	IV	3.500	0.049	3.451	Частна	ГЕОРГИ СТЕФАНОВ ПЪНЕВСКИ	с.ГОРНА МАГИНА, ул. "...//Неизвестна"
03722.15.13	Земеделска територия	Нива	IV	3.200	0.035	3.165	Частна	МАРИЯ НИКОЛОВА ГЕОРГИЕВА	гр.МОНТАНА, ул. "...//Неизвестна"
03722.15.14	Земеделска територия	Нива	IV	3.000	0.075	2.925	Частна	н-ци на САВА МАЛЧОВА ПЕТРОВА	с.БЕЛОТИНЦИ, ул. "...//Неизвестна"
03722.15.35	Земеделска територия	За селскостопански, горски, ведомствен път		4.504	0.023	4.481	Общинска публична	ОБЩИНА МОНТАНА	гр.МОНТАНА, ул. "...//Неизвестна"
03722.15.610	Земеделска територия	За селскостопански, горски, ведомствен път		1.505	1.090	0.415	Общинска публична	ОБЩИНА МОНТАНА	гр.МОНТАНА, ул. "...//Неизвестна"
03722.27.7	Земеделска територия	Нива	IV	5.100	0.040	5.060	Обществени организации	РОМФАРМ КОМПАНИ ООД	с.БЕЛОТИНЦИ
03722.27.9	Земеделска територия	Нива	IV	7.001	7.001	0.000	Частна	СПАС ГЕОРГИЕВ СПАСОВ	гр.МОНТАНА, ул. "ВАСИЛ АПРИЛОВ" № 6
03722.27.10	Земеделска територия	Нива	IV	6.700	6.700	0.000	Обществени организации	"БИО ФАРМИНГ" ООД	гр.СОФИЯ, ул. "БОТЕВГРАДСКО ШОСЕ" № 459
03722.27.11	Земеделска територия	Друг вид трайно насаждение	IV	5.501	5.501	0.000	Частна	н-ци на ЛАЗАР АНГЕЛОВ РУСИНОВ	с.БЕЛОТИНЦИ, ул. "...//Неизвестна"
03722.27.12	Земеделска територия	Нива	IV	5.400	3.421	1.979	Частна	н-ци на ДИМИТЪР ГРИГОРОВ ГОСПОДИНОВ	с.БЕЛОТИНЦИ, ул. "...//Неизвестна"
03722.27.13	Земеделска територия	Нива	IV	5.301	0.445	4.856	Частна	н-ци на ТОМО МЛАДЕНОВ ДЖУНОВ	с.БЕЛОТИНЦИ, ул. "...//Неизвестна"

АГЕНЦИЯ "ПЪТНА ИНФРАСТРУКТУРА"

Обект: МОДЕРНИЗАЦИЯ НА ПЪТ I-1 (E79) "Видин-Ботевград"

УЧАСТЪК: ПЪТ I-1 "Ружинци-Монтана" от км 61+750 до км 102+060

1	2	3	4	5	6	7	8	9	10
03722.27.14	Земеделска територия	Нива	IV	5.101	0.437	4.664	Обществени организации	МЕК БАЛКАН ЕООД	гр.ПЕРНИК, ул."Средец" № 1
03722.27.15	Земеделска територия	Нива	IV	5.100	0.442	4.658	Обществени организации	"АГРО ФИНАНС" АД СИЦ	гр.ПЛОВДИВ, бул."Дунав" № 5
03722.27.16	Земеделска територия	Нива	IV	4.800	0.422	4.378	Частна	ЦВЕТА КАМЕНОВА ПЕТРОВА	гр.МОНТАНА, ж.к."Младост" бл.25 вх.И ет.1 ап.16
03722.27.17	Земеделска територия	Нива	IV	4.801	0.422	4.379	Частна	МАРИЯ СТОЯНОВА ПЕТКОВА	гр.ВИДИН, ул."Христо Ботев" № 30 вх.А ет.5 ап.13
03722.27.18	Земеделска територия	Нива	IV	4.800	0.384	4.416	Частна	н-ци на АРХАНГЕЛ ИВАНОВ КРЪСТЕВ	с.БЕЛОТИНЦИ, ул."..."/Неизвестна
03722.27.19	Земеделска територия	Нива	IV	4.300	0.346	3.954	Обществени организации	"С.И.Г" ООД	гр.СЛИВЕН, ул."Добри Чинтулов" № 16
03722.27.20	Земеделска територия	Нива	IV	4.101	0.334	3.767	Обществени организации	СЕРЕС ЕАД	с.БЕЛОТИНЦИ
03722.27.21	Земеделска територия	Нива	IV	4.001	0.318	3.683	Частна	н-ци на АНГЕЛ ЖИВКОВ АНГЕЛОВ	с.БЕЛОТИНЦИ, ул."..."/Неизвестна
03722.27.22	Земеделска територия	Нива	IV	4.001	0.292	3.709	Обществени организации	СЕРЕС ЕАД	с.БЕЛОТИНЦИ
03722.27.23	Земеделска територия	Нива	IV	4.000	0.262	3.738	Частна	ГРИГОР ТОДОРОВ АЛЕНКОВ	с.БЕЛОТИНЦИ, ул."..."/Неизвестна
03722.27.24	Земеделска територия	Нива	IV	4.001	0.228	3.773	Частна	н-ци на ТОДОРА ДИМИТРОВА МРАДЕНОВА	с.БЕЛОТИНЦИ, ул."..."/Неизвестна
03722.27.25	Земеделска територия	Нива	IV	4.001	0.200	3.801	Частна	ЦВЕТАН ПЕТРОВ ИГНАТОВ	гр.МОНТАНА, —"МЛАДОСТ 1" № 0014 вх.Е ет.01 ап.001
03722.27.26	Земеделска територия	Нива	IV	3.801	0.165	3.636	Частна	МАРИАНА ПЕТРОВА СЛАВЧЕВА	гр.БЕЛОГРАДЧИК, ул."Божко Иванов" № 20
03722.27.27	Земеделска територия	Нива	IV	3.600	0.133	3.467	Частна	ЕМИЛ НАЙДЕНОВ ХРИСТОВ	гр.ЛОВЕЧ, ул."КНЯЗ АЛЕКСАНДЪР I БАТЕНБЕРГ" № 6 ет.5 ап.18
03722.27.28	Земеделска територия	Нива	IV	3.600	0.102	3.498	Частна	АНДРЕЙ ПЕТРОВ МАРКОВ	с.БЕЛОТИНЦИ, ул."..."/Неизвестна
03722.27.29	Земеделска територия	Нива	IV	4.500	0.056	4.444	Обществени организации	"РОСАГРОФОНД" ООД	гр.СЛИВЕН, ул."ГЕОРГИ ГЮЛМЕЗОВ" № 7

АГЕНЦИЯ "ПЪТНА ИНФРАСТРУКТУРА"
Обект: МОДЕРНИЗАЦИЯ НА ПЪТ 1-1 (Е79) "Видин-Ботевград"
УЧАСТЪК: Път 1-1 "Ружинци-Монтана" от км 61+750 до км 102+060

1	2	3	4	5	6	7	8	9	10
03722.27.46	Земеделска територия	Нива	IV	16.303	0.697	15.606	Частна	ИВАН ДРАГАНОВ ИВАНОВ	гр.ВАРНА, бул."ВЛАДИСЛАВ ВАРНЕНЧИК" № 20 вх.б ет.3 ап.9
03722.27.47	Земеделска територия	Нива	IV	8.700	7.933	0.767	Частна	ИВАЛИНА ВАЛЕНТИНОВА ИГНАТОВА	гр.МОНТАНА, ул."...//Неизвестна"
03722.27.48	Земеделска територия	Нива	IV	9.003	7.807	1.196	Обществени организации	СЕРЕС ЕАД	с.БЕЛОТИНЦИ
03722.27.49	Земеделска територия	Нива	IV	9.001	1.606	7.395	Обществени организации	"БИО ФАРМИНГ" ООД	гр.СОФИЯ, ул."БОТЕВГРАДСКО ШОСЕ" № 459
03722.27.69	Земеделска територия	Нива	IV	6.001	0.203	5.798	Обществени организации	МЕК БАЛКАН ЕООД	гр.ПЕРНИК, ул."Средец" № 1
03722.27.70	Земеделска територия	Нива	IV	7.201	3.183	4.018	Частна	Д Я Л ТРЕТИ	с.БЕЛОТИНЦИ, ул."...//Неизвестна"
03722.27.616	Земеделска територия	За селскостопански, горски, ведомствен път		9.705	3.035	6.670	Общинска публична	ОБЩИНА МОНТАНА	гр.МОНТАНА, ул."...//Неизвестна"
03722.28.14	Земеделска територия	Нива	IV	4.500	3.064	1.436	Обществени организации	"СОРТОВИ СЕМЕНА-ВАРДИМ" ЕАД	с.ВАРДИМ, —"Неизвестна"
03722.28.15	Земеделска територия	Нива	IV	4.501	4.501	0.000	Частна	И-ЦИ НА ТОДОР ПЕТКОВ СТАМБОЛИЙСКИ	с.БЕЛОТИНЦИ, ул."...//Неизвестна"
03722.28.16	Земеделска територия	Нива	IV	4.502	2.777	1.725	Частна	ВАЛЕРИ СТЕФАНОВ ПЪНЕВСКИ	гр.СОФИЯ, —"Неизвестна"
03722.28.47	Земеделска територия	Нива	IV	9.502	0.598	8.904	Обществени организации	"БИО ФАРМИНГ" ООД	гр.СОФИЯ, ул."БОТЕВГРАДСКО ШОСЕ" № 459
03722.28.48	Земеделска територия	Нива	IV	9.501	9.501	0.000	Частна	И-ЦИ НА ЦЕНО КРЪСТЕВ ЖЕПЯЗКОВ	с.БЕЛОТИНЦИ, ул."...//Неизвестна"
03722.28.49	Земеделска територия	Нива	IV	9.701	2.032	7.669	Частна	ПЛАМЕН ИВАНОВ ТОДОРОВ	гр.МОНТАНА, —"МЛАДОСТ-2" № 0040 ет.08 ап.22
03722.28.376	Земеделска територия	За селскостопански, горски, ведомствен път		4.807	0.314	4.493	Общинска публична	ОБЩИНА МОНТАНА	гр.МОНТАНА, ул."...//Неизвестна"
03722.28.617	Земеделска територия	За селскостопански, горски, ведомствен път		5.706	0.271	5.435	Общинска публична	ОБЩИНА МОНТАНА	гр.МОНТАНА, ул."...//Неизвестна"
03722.42.2	Земеделска територия	Нива	IV	3.002	0.076	2.926	Частна	И-ЦИ НА КРЪСТО ИВАНОВ ВАНКОВ	с.БЕЛОТИНЦИ, ул."...//Неизвестна"
03722.42.3	Земеделска територия	Нива	IV	3.001	1.753	1.248	Обществени организации	"БАЛДЖИЕВ" ООД	гр.СЕВЛИЕВО, ул."Точо Москов" № 2

АГЕНЦИЯ "ПЪТНА ИНФРАСТРУКТУРА"
 Обект: МОДЕРНИЗАЦИЯ НА ПЪТ I-1 (E79) "Видин-Ботевград"
 УЧАСТЪК: Път I-1 "Ружинци-Монтана" от км 61+750 до км 102+060

1	2	3	4	5	6	7	8	9	10
03722.42.4	Земеделска територия	Нива	IV	3.900	3.900	0.000	Обществени организации	"С.И.Г" ООД	гр.СЛИВЕН, ул."Добри Чингулов" № 16
03722.42.5	Земеделска територия	Нива	IV	4.000	4.000	0.000	Частна	н-ци на МЛАДЕН ПЕТКОВ КРЪСТЕВ	с.БЕЛОТИНЦИ, ул."..."/Неизвестна"
03722.42.6	Земеделска територия	Нива	IV	5.501	5.501	0.000	Обществени организации	ОМЕГА АГРО ИНВЕСТ ЕООД	гр.ПЛОВДИВ, бул."Дунав" № 5
03722.42.7	Земеделска територия	Нива	IV	5.602	4.389	1.213	Частна	н-ци на НИКОЛА АЛЕКСОВ СТОЯНОВ	с.БЕЛОТИНЦИ, ул."..."/Неизвестна"
03722.42.8	Земеделска територия	Нива	IV	6.000	0.764	5.236	Частна	ЦВЕТА ГРИГОРОВА МЛАДЕНОВА	с.БЕЛОТИНЦИ, ул."..."/Неизвестна"
03722.42.21	Земеделска територия	Нива	IV	8.502	2.850	5.652	Частна	ЙОРДАН ВАСИЛЕВ РАНГЕЛОВ	гр.МОНТАНА, ---"МПАДОСТ-2" № 0043 ет.05 ап.13
03722.42.22	Земеделска територия	Нива	IV	8.901	6.433	2.468	Частна	АНГЕЛ ИВАНОВ ГОРАНОВ	с.БЕЛОТИНЦИ, ул."..."/Неизвестна"
03722.42.23	Земеделска територия	Нива	IV	9.901	7.383	2.518	Частна	н-ци на ЖИВКА ДОШОВА МИТОВА	с.БЕЛОТИНЦИ, ул."..."/Неизвестна"
03722.46.9	Земеделска територия	Нива	V	16.000	0.369	15.631	Обществени организации	ЦИТ ИНВЕСТ ООД	с.БЕЛОТИНЦИ
03722.46.10	Земеделска територия	Нива	V	19.003	1.616	17.387	Частна	н-ци на ПЕТЪР ИВАНОВ ИЛИЕВ	с.БЕЛОТИНЦИ, ул."..."/Неизвестна"
03722.46.381	Земеделска територия	За селскостопански, горски, ведомствен път		2.273	0.158	2.115	Общинска публична	ОБЩИНА МОНТАНА	гр.МОНТАНА, ул."..."/Неизвестна"
03722.47.5	Земеделска територия	Нива	V	9.501	2.563	6.938	Частна	н-ци на ПЕТЪР ЙОРДАНОВ КОЛЕВ	с.БЕЛОТИНЦИ, ул."..."/Неизвестна"
03722.47.6	Земеделска територия	Нива	V	8.000	4.953	3.047	Частна	ВЕЛКО ИВАНОВ ВЕЛКОВ	с.СМОЛЯНОВЦИ, ул."..."/Неизвестна"
03722.47.7	Земеделска територия	Нива	V	7.901	3.375	4.526	Обществени организации	"СОРТОВИ СЕМЕНА-ВАРДИМ" ЕАД	с.ВАРДИМ, ---"Неизвестна"
03722.47.8	Земеделска територия	Нива	V	6.999	0.309	6.690	Обществени организации	"С.И.Г" ООД	гр.СЛИВЕН, ул."Добри Чингулов" № 16
03722.47.18	Земеделска територия	Нива	V	4.001	0.302	3.699	Частна	ЦВЕТКО ГЕОРГИЕВ ЦЕЛОВ	с.БЕЛОТИНЦИ, ул."..."/Неизвестна"
03722.47.19	Земеделска територия	Нива	V	4.001	0.149	3.852	Обществени организации	"СОРТОВИ СЕМЕНА-ВАРДИМ" ЕАД	с.ВАРДИМ, ---"Неизвестна"

АГЕНЦИЯ "ПЪТНА ИНФРАСТРУКТУРА"

Обект: МОДЕРНИЗАЦИЯ НА ПЪТ I-1 (E79) "Видин-Ботевград"

УЧАСТЪК: Път I-1 "Ружинци-Монтана" от км 61+750 до км 102+060

1	2	3	4	5	6	7	8	9	10
03722.47.20	Земеделска територия	Нива	V	3.901	0.479	3.422	Обществени организации	"БИО ФАРМИНГ" ООД	гр.СОФИЯ, ул. "БОТЕВГРАДСКО ШОСЕ" № 459
03722.47.21	Земеделска територия	Нива	V	3.208	2.019	1.189	Частна	н-ци на ЦЕНО КРЪСТЕВ ЖЕЛЯЗКОВ	с.БЕЛОТИНЦИ, ул. "...//Неизвестна"
03722.47.378	Земеделска територия	За селскостопански, горски, ведомствен път		1.887	0.296	1.591	Общинска публична	ОБЩИНА МОНТАНА	гр.МОНТАНА, ул. "...//Неизвестна"
03722.47.380	Земеделска територия	За селскостопански, горски, ведомствен път		2.058	0.245	1.813	Общинска публична	ОБЩИНА МОНТАНА	гр.МОНТАНА, ул. "...//Неизвестна"
03722.47.381	Земеделска територия	За селскостопански, горски, ведомствен път		1.130	0.278	0.852	Общинска публична	ОБЩИНА МОНТАНА	гр.МОНТАНА, ул. "...//Неизвестна"
03722.48.15	Земеделска територия	Нива	V	5.501	2.598	2.903	Частна	КРЪСТО ИЛИЕВ КРЪСТЕВ	с.БЕЛОТИНЦИ, ул. "...//Неизвестна"
03722.48.16	Земеделска територия	Нива	V	5.201	1.362	3.839	Обществени организации	"С.И.Г" ООД	гр.СЛИВЕН, ул. "Добри Чинтулов" № 16
03722.48.17	Земеделска територия	Нива	V	5.000	1.797	3.203	Частна	ПЛАМЕН НИКОЛОВ ТРИФОНОВ	гр.МОНТАНА, ул. "ВАСИЛ ЛЕВСКИ" № 0007 ет.03 ап.08
03722.48.18	Земеделска територия	Нива	V	5.001	2.252	2.749	Частна	НАДЕЖДА МЛАДЕНОВА ПЕТРОВА	с.БЕЛОТИНЦИ, ул. "...//Неизвестна"
03722.48.19	Земеделска територия	Нива	V	4.501	1.898	2.603	Обществени организации	СЕРЕС ЕАД	с.БЕЛОТИНЦИ
03722.48.20	Земеделска територия	Нива	V	4.000	1.080	2.920	Обществени организации	"БАЛДЖИЕВ" ООД	гр.СЕВЛИЕВО, ул. "Г.Очо Москов" № 2
03722.48.21	Земеделска територия	Нива	V	4.001	0.422	3.579	Обществени организации	"РОСАГРОФОНД" ООД	гр.СЛИВЕН, ул. "ГЕОРГИ ГОЛМЕЗОВ" № 7
03722.48.22	Земеделска територия	Нива	V	3.901	0.237	3.664	Обществени организации	"БИО ФАРМИНГ" ООД	гр.СОФИЯ, ул. "БОТЕВГРАДСКО ШОСЕ" № 459
03722.48.23	Земеделска територия	Нива	V	3.700	0.033	3.667	Частна	н-ци на ЗАРКО ПАВЛОВ ВЕЛКОВ	с.БЕЛОТИНЦИ, ул. "...//Неизвестна"
03722.48.378	Земеделска територия	За селскостопански, горски, ведомствен път		6.110	0.523	5.587	Общинска публична	ОБЩИНА МОНТАНА	гр.МОНТАНА, ул. "...//Неизвестна"
03722.49.1	Земеделска територия	Нива	V	7.501	1.540	5.961	Частна	КРАСИМИР АСЕНОВ НИКОЛОВ КРАСИМИР АСЕНОВ НИКОЛОВ	гр.МОНТАНА, ул. "ХАЙДУТ ВЕЛКО" № 3 гр.МОНТАНА, ул. "ХАЙДУТ ВЕЛКО" № 3

АГЕНЦИЯ "ПЪТНА ИНФРАСТРУКТУРА"
 Обект: МОДЕРНИЗАЦИЯ НА ПЪТ I-1 (E79) "Видин-Ботевград"
 УЧАСТЪК: Път I-1 "Ружинци-Монтана" от км 61+750 до км 102+060

1	2	3	4	5	6	7	8	9	10
03722.49.2	Земеделска територия	Нива	V	8.001	1.183	6.818	Частна	РАЙНА ГРИГОРОВА ТОДОРОВА	с. БЕЛОТИНЦИ, ул. "..."//Неизвестна"
03722.49.3	Земеделска територия	Нива	V	8.801	0.866	7.935	Частна	н-ци на РАНГЕЛ ТОДОРОВ ЦВЕТКОВ	с. БЕЛОТИНЦИ, ул. "..."//Неизвестна"
03722.49.4	Земеделска територия	Нива	V	11.402	2.820	8.582	Частна	н-ци на ДИМИТЪР ЖЕЛЯЗКОВ НИЧОВ	с. БЕЛОТИНЦИ, ул. "..."//Неизвестна"
03722.49.5	Земеделска територия	Нива	V	12.503	3.238	9.265	Частна	ЦВЕТАНА ИЛИЕВА СИНИГЕРСКА	с. ТЪРНАВА, ул. "..."//Неизвестна"
03722.49.6	Земеделска територия	Нива	V	19.003	5.144	13.859	Обществени организации	"С.И.Г. ООД	гр. СЛИВЕН, ул. "Добри Чинтулов" № 16
03722.49.7	Земеделска територия	Нива	V	7.297	2.810	4.487	Обществени организации	"АГРО ФИНАНС" АД СИЦ	гр. ПЛОВДИВ, бул. "Дунав" № 5
03722.49.112	Земеделска територия	Гори и храсти в земеделска земя	IV	6.341	2.403	3.938	Общинска частна	ОБЩИНА МОНТАНА	с. БЕЛОТИНЦИ, ул. "..."//Неизвестна"
03722.49.383	Земеделска територия	За селскостопански, горски, ведомствен път		2.334	0.339	1.995	Общинска публична	ОБЩИНА МОНТАНА	гр. МОНТАНА, ул. "..."//Неизвестна"
03722.52.4	Земеделска територия	Пасище	V	10.001	0.869	9.132	Обществени организации	"СОРТОВИ СЕМЕНА-ВАРДИМ" ЕАД	с. ВАРДИМ, ---"Неизвестна"
03722.52.6	Земеделска територия	Пасище	V	2.240	1.130	1.110	Частна	ВЕСЕЛИН НИКОЛОВ АРХАНГЕЛОВ	с. БЕЛОТИНЦИ
03722.52.7	Земеделска територия	Нива	V	3.020	3.020	0.000	Обществени организации	"СОРТОВИ СЕМЕНА-ВАРДИМ" ЕАД	с. ВАРДИМ, ---"Неизвестна"
03722.52.622	Земеделска територия	За селскостопански, горски, ведомствен път		0.998	0.159	0.839	Общинска публична	ОБЩИНА МОНТАНА	гр. МОНТАНА, ул. "..."//Неизвестна"
03722.57.13	Земеделска територия	Пасище	V	2.975	0.122	2.853	Общинска публична	ОБЩИНА МОНТАНА	с. БЕЛОТИНЦИ, ул. "..."//Неизвестна"
03722.57.15	Земеделска територия	Пасище	IV	4.169	0.195	3.974	Общинска публична	ОБЩИНА МОНТАНА	с. БЕЛОТИНЦИ, ул. "..."//Неизвестна"
03722.57.16	Земеделска територия	Пасище	V	31.125	1.428	29.697	Общинска публична	ОБЩИНА МОНТАНА	с. БЕЛОТИНЦИ, ул. "..."//Неизвестна"
03722.57.19	Земеделска територия	Гори и храсти в земеделска земя	V	26.585	2.663	23.922	Общинска частна	ОБЩИНА МОНТАНА	с. БЕЛОТИНЦИ, ул. "..."//Неизвестна"
03722.57.67	Земеделска територия	Ливада	IV	4.927	2.664	2.263	Общинска частна	ОБЩИНА МОНТАНА	с. БЕЛОТИНЦИ, ул. "..."//Неизвестна"

АГЕНЦИЯ "ПЪТНА ИНФРАСТРУКТУРА"
 ОБЕКТ: МОДЕРНИЗАЦИЯ НА ПЪТ I-1 (E79) "Видин-Ботевград"
 УЧАСТЪК: Път I-1 "Ружинци-Монтана" от км 61+750 до км 102+060

1	2	3	4	5	6	7	8	9	10
03722.57.68	Земеделска територия	Нива	IV	2.798	0.504	2.294	Общинска частна	ОБЩИНА МОНТАНА	с.БЕЛОТИНЦИ, ул. "...//Неизвестна"
03722.57.69	Земеделска територия	Ливада	IV	1.394	1.394	0.000	Общинска частна	ОБЩИНА МОНТАНА	с.БЕЛОТИНЦИ, ул. "...//Неизвестна"
03722.57.73	Земеделска територия	Ливада	IV	4.796	0.693	4.103	Частна	н-ци на ПЕТКО КОСТОВ ПЕТКОВ	с.БЕЛОТИНЦИ, ул. "...//Неизвестна"
03722.57.74	Земеделска територия	Ливада	IV	2.730	0.952	1.778	Общинска частна	ОБЩИНА МОНТАНА	с.БЕЛОТИНЦИ, ул. "...//Неизвестна"
03722.57.77	Земеделска територия	Гори и храсти в земеделска земя	V	2.983	1.845	1.138	Общинска частна	ОБЩИНА МОНТАНА	с.БЕЛОТИНЦИ, ул. "...//Неизвестна"
03722.57.101	Земеделска територия	Ливада	V	1.000	0.104	0.896	Частна	ЦВЕТА ГРИГОРОВА МЛАДЕНОВА	с.БЕЛОТИНЦИ, ул. "...//Неизвестна"
03722.57.102	Земеделска територия	Ливада	V	2.290	0.450	1.840	Частна	н-ци на МПАДЕН ИВАНОВ ПЕТКОВ	с.БЕЛОТИНЦИ, ул. "...//Неизвестна"
03722.57.104	Земеделска територия	Ливада	V	13.027	5.748	7.279	Частна	ГРИГОР ЦЕНОВ ГЕРГОВ	с.БЕЛОТИНЦИ, ул. "...//Неизвестна"
03722.57.105	Земеделска територия	Ливада	V	1.998	0.267	1.731	Обществени организации	"БАЛДЖИЕВ" ООД	гр.СЕВПИЕВО, ул. "Гочо Москов" № 2
03722.57.107	Земеделска територия	Ливада	V	2.562	1.123	1.439	Частна	ГРИГОР СИМЕОНОВ ИВАНОВ	с.БЕЛОТИНЦИ, ул. "...//Неизвестна"
03722.57.110	Земеделска територия	Ливада	V	4.529	1.662	2.867	Общинска частна	ОБЩИНА МОНТАНА	с.БЕЛОТИНЦИ, ул. "...//Неизвестна"
03722.57.396	Земеделска територия	За селскостопански, горски, ведомствен път		0.886	0.543	0.343	Общинска публична	ОБЩИНА МОНТАНА	гр.МОНТАНА, ул. "...//Неизвестна"
03722.57.397	Земеделска територия	За селскостопански, горски, ведомствен път		0.392	0.052	0.340	Общинска публична	ОБЩИНА МОНТАНА	гр.МОНТАНА, ул. "...//Неизвестна"
03722.57.399	Земеделска територия	За селскостопански, горски, ведомствен път		0.806	0.132	0.674	Общинска публична	ОБЩИНА МОНТАНА	гр.МОНТАНА, ул. "...//Неизвестна"
03722.60.5	Земеделска територия	Нива	V	11.003	0.067	10.936	Частна	н-ци на ВЕЛИКА ВАСИЛЕВА ИВАНОВА	с.БЕЛОТИНЦИ, ул. "...//Неизвестна"
03722.60.6	Земеделска територия	Нива	V	12.300	4.356	7.944	Частна	ТЕОДОР ИВАНОВ ТОДОРОВ	гр.МОНТАНА, ж.к. "Младост" бл.7 вх.В ет.4 ап.11
03722.60.7	Земеделска територия	Нива	V	12.402	7.721	4.681	Частна	н-ци на ПЕТЪР МЛАДЕНОВ СТОЯНОВ	с.БЕЛОТИНЦИ, ул. "...//Неизвестна"

АГЕНЦИЯ "ПЪТНА ИНФРАСТРУКТУРА"
 Обект: МОДЕРНИЗАЦИЯ НА ПЪТ I-1 (E79) "Видин-Ботевград"
 УЧАСТЪК: ПЪТ I-1 "Ружинци-Монтана" от км 61+750 до км 102+060

1	2	3	4	5	6	7	8	9	10
03722.60.8	Земеделска територия	Нива	V	14.000	1.418	12.582	Обществени организации	"С.ИГ" ООД	гр.СЛИВЕН, ул."Добри Чинтулов" № 16
03722.60.22	Земеделска територия	Нива	V	5.001	0.495	4.506	Частна	РАЙКО ТОДОРОВ ГЕОРГИЕВ + нци на ПЕТКО МИЛАНОВ ИВАНОВ	гр.МОНТАНА, ж.к."Младост" бл.33 ет.5 ап.24 с.БЕЛОТИНЦИ, ул. "...//Неизвестна"
03722.60.23	Земеделска територия	Нива	V	5.200	4.202	0.998	Частна	ГЕОРГИ ВЛАДИНОВ ПЕТРОВ	гр.МОНТАНА, ул."СТОЯН МАРКОВ" № 10 ет.4 ап.2
03722.60.24	Земеделска територия	Нива	V	5.501	2.313	3.188	Частна	нци на МЛАДЕН НИКОЛОВ ГЕРГОВ	с.БЕЛОТИНЦИ, ул. "...//Неизвестна"
03722.60.404	Земеделска територия	За селскостопански, горски, ведомствен път	V	6.383	0.536	5.847	Общинска публична	ОБЩИНА МОНТАНА	гр.МОНТАНА, ул. "...//Неизвестна"
03722.62.52	Земеделска територия	Нива	V	9.601	1.266	8.335	Обществени организации	"АГРО ФИНАНС" АД СИЦ	гр.ПЛОВДИВ, бул."Дунав" № 5
03722.62.53	Земеделска територия	Нива	V	9.999	8.850	1.149	Частна	АНГЕЛ ДИМИТРОВ АНГЕЛОВ	гр.МОНТАНА, ул. "ЮРИЙ ВЕНЕЛИН" № 25
03722.62.54	Земеделска територия	Друг вид трайно насаждение	V	10.002	3.745	6.257	Частна	ЖИВКО СТЕФАНОВ ИВАНОВ	с.БЕЛОТИНЦИ, ул. "...//Неизвестна"
03722.62.401	Земеделска територия	За селскостопански, горски, ведомствен път	V	6.736	0.201	6.535	Общинска публична	ОБЩИНА МОНТАНА	гр.МОНТАНА, ул. "...//Неизвестна"
03722.139.104	Земеделска територия	Гори и храсти в земеделска земя	IV	8.518	1.321	7.197	Общинска частна	ОБЩИНА МОНТАНА	с.БЕЛОТИНЦИ, ул. "...//Неизвестна"
03722.139.629	Земеделска територия	За селскостопански, горски, ведомствен път	V	1.803	0.172	1.631	Общинска публична	ОБЩИНА МОНТАНА	гр.МОНТАНА, ул. "...//Неизвестна"
03722.142.35	Земеделска територия	Пасище	V	36.339	3.204	33.135	Общинска публична	ОБЩИНА МОНТАНА	с.БЕЛОТИНЦИ, ул. "...//Неизвестна"
2. Територия на транспорта				Общо:	1485.945	480.001	1005.944		
03722.1.350	Територия за транспорт	За път от републиканската пътна мрежа		17.535	0.042	17.493	Държавна публична	ДЪРЖАВАТА	гр.СОФИЯ, ул. "...//Неизвестна"
03722.10.150	Територия за транспорт	За път от републиканската пътна мрежа		6.809	0.056	6.753	Държавна публична	ДЪРЖАВАТА	гр.СОФИЯ, ул. "...//Неизвестна"

АГЕНЦИЯ "ПЪТНА ИНФРАСТРУКТУРА"
Обект: МОДЕРНИЗАЦИЯ НА ПЪТ I-1 (E79) "Видин-Ботевград"
УЧАСТЪК: Път I-1 "Ружинци-Монтана" от км 61+750 до км 102+060

1	2	3	4	5	6	7	8	9	10
03722.27.141	Територия за транспорт	За местен път		14.392	11.682	2.710	Общинска частна	ОБЩИНА МОНТАНА	гр.МОНТАНА, ул. "...//Неизвестна"
3. Територия, заета от води и водни обекти			Общо:	38.736	11.780	26.956			
03722.1.301	Води и водни площи	Водно течение, река		24.185	0.233	23.952	Държавна публична	ДЪРЖАВАТА - МОСВ	с. БЕЛОТИНЦИ
03722.11.437	Земеделска територия	За друг вид водно течение, водна площ, съоръжение		0.544	0.068	0.476	Държавна частна	МЗГ - ХМС	гр.СОФИЯ, ул. "...//Неизвестна"
03722.13.37	Земеделска територия	За друг вид водно течение, водна площ, съоръжение		0.831	0.229	0.602	Държавна частна	МЗГ - ХМС	гр.СОФИЯ, ул. "...//Неизвестна"
03722.27.377	Земеделска територия	За друг вид водно течение, водна площ, съоръжение		3.611	0.203	3.408	Държавна частна	МЗГ - ХМС	гр.СОФИЯ, ул. "...//Неизвестна"
			Общо:	29.171	0.733	28.438			

общ брой имоти	256	Общо за землището	1553.853	492.514	1061.339
----------------	-----	-------------------	----------	---------	----------



АГЕНЦИЯ "ПЪТНА ИНФРАСТРУКТУРА"
Обект: МОДЕРНИЗАЦИЯ НА път I-1 (E79) "Видин-Ботевград"
УЧАСТЪК: Път I-1 "Ружинци-Монтана" от км 61+750 до км 102+060

БАЛАНС НА ТЕРИТОРИЯТА ПО ПРЕДНАЗНАЧЕНИЕ

Землище с.Белотинци, ЕКАТТЕ 03722, община Монтана, област Монтана

№	Трайно предназначение на територията	Брой имоти	Трайно засегната площ (дка)	Площ за промяна предназначението (дка)	Площ за обезщетяване (дка)	Площ на имотите, които се отнемат без обезщетяване (дка)
1.	Земеделска територия	249	480.001	480.001	424.613	55.388
2.	Води и водни площи	4	0.733	0.733	0.000	0.733
3.	Територия за транспорт	3	11.780	0.000	0.000	11.780
Общо за землището:		256	492.514	480.734	424.613	67.901

БАЛАНС НА ТЕРИТОРИЯТА ПО НАЧИН НА ТРАЙНО ПОЛЗВАНЕ

Землище с.Белотинци, ЕКАТТЕ 03722, община Монтана, област Монтана

№	Начин на трайно ползване	Брой имоти	Трайно засегната площ (дка)	Площ за промяна предназначението (дка)	Площ за обезщетяване (дка)	Площ на имотите, които се отнемат без обезщетяване (дка)
1.	Пасище	32	52.905	52.905	28.218	24.687
2.	За селскостолански, горски, ведомствен път	32	15.183	15.183	0.000	15.183
3.	Водно течение, река	1	0.233	0.233	0.000	0.233
4.	Нива	168	378.561	378.561	377.947	0.614
5.	Ливада	11	15.874	15.874	9.202	6.672
6.	За друг вид водно течение, водна площ, съоръжение	3	0.500	0.500	0.000	0.500
7.	Друг вид трайно насаждение	2	9.246	9.246	9.246	0.000
8.	За местен път	1	11.682	0.000	0.000	11.682
9.	Гори и храсти в земеделска земя	4	8.232	8.232	0.000	8.232
10.	За път от републиканската пътна мрежа	2	0.098	0.000	0.000	0.098
Общо за землището:		256	492.514	480.734	424.613	67.901

АГЕНЦИЯ "ПЪТНА ИНФРАСТРУКТУРА"
 Обект: МОДЕРНИЗАЦИЯ НА път I-1 (E79) "Видин-Ботевград"
 УЧАСТЪК: Път I-1 "Ружинци-Монтана" от км 61+750 до км 102+060

БАЛАНС НА ТЕРИТОРИЯТА ПО ВИД СОБСТВЕНОСТ

Землище с.Белотинци, ЕКАТТЕ 03722, община Монтана, област Монтана

№	Вид собственост	Брой имоти	Трайно засегната площ (дка)	Площ за промяна предназначението (дка)	Площ за обезщетяване (дка)	Площ на имотите, които се отнемат без обезщетяване (дка)
1.	Общинска публична	49	39.870	39.870	0.000	39.870
2.	Частна	133	314.553	314.553	314.553	0.000
3.	Съсобственост	1	0.337	0.337	0.337	0.000
4.	Държавна публична	3	0.331	0.233	0.000	0.331
5.	Обществени организации	56	109.723	109.723	109.723	0.000
6.	Общинска частна	11	27.200	15.518	0.000	27.200
7.	Държавна частна	3	0.500	0.500	0.000	0.500
Общо за землището:		256	492.514	480.734	424.613	67.901

БАЛАНС НА ТЕРИТОРИЯТА ПО КАТЕГОРИЯ НА ЗЕМЯТА

Землище с.Белотинци, ЕКАТТЕ 03722, община Монтана, област Монтана

№	Категория земя	Брой имоти	Трайно засегната площ (дка)	Площ за промяна предназначението (дка)	Площ за обезщетяване (дка)	Площ на имотите, които се отнемат без обезщетяване (дка)
1.	III	87	196.360	196.360	176.927	19.433
2.	Без категория	39	27.696	15.916	0.000	27.696
3.	V	70	148.832	148.832	137.493	11.339
4.	IV	60	119.626	119.626	110.193	9.433
Общо за землището:		256	492.514	480.734	424.613	67.901



АГЕНЦИЯ "ПЪТНА ИНФРАСТРУКТУРА"
 Обект: МОДЕРНИЗАЦИЯ НА ПЪТ I-1 (E79) "Видин-Ботевград"
 УЧАСТЪК: Път I-1 "Ружинци-Монтана" от км 61+750 до км 102+060

БАЛАНС НА ТЕРИТОРИЯТА ПО НАЧИН НА ТРАЙНО ПОЛЗВАНЕ, КАТЕГОРИЯ И СОБСТВЕНОСТ
 / ТРАЙНО ЗАСЕГНАТА ПЛОЩ /

Землище с.Белотинци, ЕКАТТЕ 03722, община Монтана, област Монтана

№	Начин на трайно ползване	КАТЕГОРИЯ							СОБСТВЕНОСТ						
		III	IV	V	без кат.	Частна	Обществени организации	Държавна частна	Общинска публична	Държавна публична	Общинска частна	Съсобственост			
		(дка)	(дка)	(дка)	(дка)	(дка)	(дка)	(дка)	(дка)	(дка)	(дка)	(дка)	(дка)		
1.	Пасище	45.542	0.195	7.168	0.000	23.628	4.253	0.000	0.000	0.000	0.000	0.000	0.000	0.000	0.337
2.	За селскостопански, горски, ведомствен път	0.000	0.000	0.000	15.183	0.000	0.000	0.000	0.000	0.000	0.000	0.000	0.000	0.000	0.000
3.	Водно течение, река	0.000	0.000	0.000	0.233	0.000	0.000	0.000	0.000	0.000	0.000	0.233	0.000	0.000	0.000
4.	Нива	150.818	104.503	123.240	0.000	272.744	105.203	0.000	0.000	0.000	0.000	0.000	0.000	0.614	0.000
5.	Ливада	0.000	5.703	10.171	0.000	8.935	0.267	0.000	0.000	0.000	0.000	0.000	0.000	6.672	0.000
6.	За друг вид водно течение, водна площ, съоръжение	0.000	0.000	0.000	0.500	0.000	0.000	0.000	0.000	0.500	0.000	0.000	0.000	0.000	0.000
7.	Друг вид трайно насаждение	0.000	5.501	3.745	0.000	9.246	0.000	0.000	0.000	0.000	0.000	0.000	0.000	0.000	0.000
8.	За местен път	0.000	0.000	0.000	11.682	0.000	0.000	0.000	0.000	0.000	0.000	0.000	0.000	11.682	0.000
9.	За път от републиканската пътна мрежа	0.000	0.000	0.000	0.098	0.000	0.000	0.000	0.000	0.000	0.000	0.098	0.000	0.000	0.000
10.	Гори и храсти в земеделска земя	0.000	3.724	4.508	0.000	0.000	0.000	0.000	0.000	0.000	0.000	0.000	0.000	8.232	0.000
ВСИЧКО:		492.514							492.514					492.514	

АГЕНЦИЯ "ПЪТНА ИНФРАСТРУКТУРА"
 Обект: МОДЕРНИЗАЦИЯ НА ПЪТ I-1 (E79) "Видин-Ботевград"
 УЧАСТЪК: Път I-1 "Ружинци-Монтана" от км 61+750 до км 102+060

БАЛАНС НА ТЕРИТОРИЯТА ПО НАЧИН НА ТРАЙНО ПОЛЗВАНЕ, КАТЕГОРИЯ И СОБСТВЕНОСТ
 / ПЛОЩ ЗА ПРОМЯНА НА ПРЕДНАЗНАЧЕНИЕТО /

Землище с.Белотинци, ЕКАТТЕ 03722, община Монтана, област Монтана

№	Начин на трайно ползване	КАТЕГОРИЯ						СОБСТВЕНОСТ							
		III	IV	V	без кат.	Частна	Обществени организации	Държавна частна	Общинска публична	Държавна публична	Общинска частна	Съсобственост			
		(дка)	(дка)	(дка)	(дка)	(дка)	(дка)	(дка)	(дка)	(дка)	(дка)	(дка)			
1.	Пасище	45.542	0.195	7.168	0.000	23.628	4.253	0.000	0.000	24.687	0.000	0.000	0.000	0.000	0.337
2.	За селскостопански, горски, ведомствен път	0.000	0.000	0.000	15.183	0.000	0.000	0.000	0.000	15.183	0.000	0.000	0.000	0.000	0.000
3.	Водно течение, река	0.000	0.000	0.000	0.233	0.000	0.000	0.000	0.000	0.000	0.000	0.233	0.000	0.000	0.000
4.	Нива	150.818	104.503	123.240	0.000	272.744	105.203	0.000	0.000	0.000	0.000	0.000	0.000	0.614	0.000
5.	Ливада	0.000	5.703	10.171	0.000	8.935	0.267	0.000	0.000	0.000	0.000	0.000	0.000	6.672	0.000
6.	За друг вид водно течение, водна площ, съоръжение	0.000	0.000	0.000	0.500	0.000	0.000	0.500	0.000	0.000	0.000	0.000	0.000	0.000	0.000
7.	Друг вид трайно насаждение	0.000	5.501	3.745	0.000	9.246	0.000	0.000	0.000	0.000	0.000	0.000	0.000	0.000	0.000
8.	За местен път	0.000	0.000	0.000	0.000	0.000	0.000	0.000	0.000	0.000	0.000	0.000	0.000	0.000	0.000
9.	За път от републиканската пътна мрежа	0.000	0.000	0.000	0.000	0.000	0.000	0.000	0.000	0.000	0.000	0.000	0.000	0.000	0.000
10.	Гори и храсти в земеделска земя	0.000	3.724	4.508	0.000	0.000	0.000	0.000	0.000	0.000	0.000	0.000	0.000	8.232	0.000
ВСИЧКО:		480.734						480.734						480.734	

АГЕНЦИЯ "ПЪТНА ИНФРАСТРУКТУРА"
 Обект: МОДЕРНИЗАЦИЯ НА ПЪТ I-1 (Е79) "Видин-Ботевград"
 УЧАСТЪК: Път I-1 "Ружинци-Монтана" от км 61+750 до км 102+060

БАЛАНС НА ТЕРИТОРИЯТА ПО НАЧИН НА ТРАЙНО ПОЛЗВАНЕ, КАТЕГОРИЯ И СОБСТВЕНОСТ
 / ПЛОЩ ЗА ОБЕЗЩЕТАВАНЕ/

Землище с.Белотинци, ЕКАТТЕ 03722, община Монтана, област Монтана

№	Начин на трайно ползване	КАТЕГОРИЯ						СОБСТВЕНОСТ							
		III	IV	V	без кат.	Частна	Обществени организации	Държавна частна	Общинска публична	Държавна публична	Общинска частна	Съсобственост			
		(дка)	(дка)	(дка)	(дка)	(дка)	(дка)	(дка)	(дка)	(дка)	(дка)	(дка)			
1.	Пасище	26.219	0.000	1.999	0.000	23.628	4.253	0.000	0.000	0.000	0.000	0.000	0.000	0.000	0.337
2.	За селскостопански, горски, ведомствен път	0.000	0.000	0.000	0.000	0.000	0.000	0.000	0.000	0.000	0.000	0.000	0.000	0.000	0.000
3.	Водно течение, река	0.000	0.000	0.000	0.000	0.000	0.000	0.000	0.000	0.000	0.000	0.000	0.000	0.000	0.000
4.	Нива	150.708	103.999	123.240	0.000	272.744	105.203	0.000	0.000	0.000	0.000	0.000	0.000	0.000	0.000
6.	Ливада	0.000	0.693	8.509	0.000	8.935	0.267	0.000	0.000	0.000	0.000	0.000	0.000	0.000	0.000
7.	За друг вид водно течение, водна площ, съоръжение	0.000	0.000	0.000	0.000	0.000	0.000	0.000	0.000	0.000	0.000	0.000	0.000	0.000	0.000
8.	Друг вид трайно насаждение	0.000	5.501	3.745	0.000	9.246	0.000	0.000	0.000	0.000	0.000	0.000	0.000	0.000	0.000
9.	За местен път	0.000	0.000	0.000	0.000	0.000	0.000	0.000	0.000	0.000	0.000	0.000	0.000	0.000	0.000
10.	Гори и храсти в земеделска земя	0.000	0.000	0.000	0.000	0.000	0.000	0.000	0.000	0.000	0.000	0.000	0.000	0.000	0.000
ВСИЧКО:		424.613						424.613						424.613	




АГЕНЦИЯ "ПЪТНА ИНФРАСТРУКТУРА"
 Обект: МОДЕРНИЗАЦИЯ НА ПЪТ I-1 (E79) "Видин-Ботевград"
 УЧАСТЪК: Път I-1 "Ружинци-Монтана" от км 61+750 до км 102+060

РЕГИСТЪР НА ЗАСЕГНАТИТЕ ИМОТИ ОТ ТЕХНИЧЕСКАТА ИНФРАСТРУКТУРА, ПРЕДВИДЕНА ЗА РЕКОНСТРУКЦИЯ

Землище с. Белотинци, ЕКАТТЕ 03722, община Монтана, област Монтана - електропровод на "ЧЕЗ България" ЕАД - ВЛ 20 кV "Хайдушки дол", L=221 m, при км 71+520

Имот №	Съгълб №	Трайно предназначение на територията	Начин на трайно ползване	Кат. земя	Площ на имота (дка)	Площ на съгълбата (дка)	Площ на стълбата (дка)	Засегната площ в режим на ограничено ползване (дка)	Данни за собствеността		
									Вид собственост	Име, презиме, фамилия, наименование	Адрес
1	2	3	4	5	6	7	8	9	10	11	
1. Земеделска територия											
03722.8.27	3.102	Земеделска територия	Нива	III	5.000	0.008			Обществени организации	"СОРТОВИ СЕМЕНА-ВАРДИМ" ЕАД	с.ВАРДИМ, — "Неизвестна"
03722.8.34	3.102	Земеделска територия	Нива	III	7.201	0.001	0.269		Частна	ИВАНКА ТРИГОРОВА СТОЯНОВА	гр.МОНТАНА, ул."АЛЕКСАНДЪР БАТЕМБЕРГ" № 27
03722.8.38	3.103	Земеделска територия	Нива	III	5.601	0.001	0.260		Частна	н-ци на ИВАН ТОДОРОВ КРЪСТЕВ	с.БЕЛОТИНЦИ, ул. ".../Неизвестна"
03722.8.39	3.104	Земеделска територия	Нива	III	5.999		0.262		Обществени организации	"СОРТОВИ СЕМЕНА-ВАРДИМ" ЕАД	с.ВАРДИМ, — "Неизвестна"
03722.8.42	3.104	Земеделска територия	Нива	III	6.502	0.009	0.057		Обществени организации	АДВАНСТ ТЕРАФОНД-АДСИЦ	гр.СОФИЯ, ул."Златовръх" № 1
03722.8.50	3.105	Земеделска територия	Нива	III	9.500	0.009	0.002		Частна	н-ци на ДИМИТЪР ПЕТРОВ ГОРАНОВ	с.БЕЛОТИНЦИ, ул. ".../Неизвестна"
				Общо:	39.803	0.028	0.850				



Секция: **ППТ**
 Част от проекта по удостоверение за ППТ

Подпис: *Димитров*
 ДИМИТРОВ ПЕТРОВ
 Регистрационен № 01275
 ГОДИНА:

КАМЪР НА ИМАЖЕРИТЕ В ИНВЕСТИЦИОННОТО ПРОЕКТИРАНЕ
 ПЪТНА ПРОЕКТИРНА ПРАКТИЧЕСКА СЛУЖБА