

ПУП – ПАРЦЕЛАРЕН ПЛАН

ВЪЗЛОЖИТЕЛ: АГЕНЦИЯ „ПЪТНА ИНФРАСТРУКТУРА“



ИЗПЪЛНИТЕЛ: „ИНЖКОНСУЛТПРОЕКТ“ ООД

ОБЕКТ: Модернизация на път I-1 (E79) “Видин – Ботевград”
участък от км 61+750 (километраж по съществуващ път I-1)
= 58+128.47 (километраж по проект) до км 102+060
(километраж по съществуващ път I-1) = 99+193
(километраж по проект)

УЧАСТЪК: Път I-1 “Ружинци – Монтана” от км 61+750 до км 102+060

ФАЗА: ОКОНЧАТЕЛЕН ПРОЕКТ


ГОРСКА ТЕРИТОРИЯ
ЗЕМЛИЩЕ С. ВИНИЩЕ, ЕКАТТЕ 11137,
ОБЩ. МОНТАНА, ОБЛ. МОНТАНА
ОТ КМ 84+443.93 ДО КМ 90+270.81

 Секция: ГПГ Частта на проекта: за удостоверение за ПУП	КАМАРА НА ИНЖЕНЕРИТЕ В ИНВЕСТИЦИОННОТО ПРОЕКТИРАНЕ ПЪЛНА ПРОЕКТАНТСКА ПРАВОСПОСОБНОСТ Регистрационен № 01275 инж. ПЕНЬО ДИМИТРОВ ПЕНЕВ Подпис: 
	Валидно удостоверение за ПУП за текущата година

Водещ проектант: 
/инж. Пеньо Пенев/

Проектант: 
/инж. Димитър Пенев/

Ръководител екип: 
/инж. Кольо Червенков/

Управител: 
/инж. Иван Колелиев/

2019 г., гр. Варна



СЪДЪРЖАНИЕ

- 1. Обяснителна записка**
- 2. Удостоверение за ППП**
- 3. Приемо - предавателни протоколи за предоставени данни от КК**
- 4. Обзорна схема на картните листа на парцеларния план**
- 5. Координатни регистри**
 - 5.1 Обхват на директно трасе
 - 5.2 Проектна ос
- 6. Землище с. Виноще, ЕКАТТЕ 11137, общ. Монтана, обл. Монтана**
 - 6.1 Регистър на засегнатите имоти
 - 6.2 Баланси по:
 - Предназначение
 - НТП
 - Вид собственост
 - Категория на земята
 - 6.3 Обобщени баланси по:
 - НТП
 - Категория на земята
 - Вид собственост
 - 6.4 Парцеларен план – чертежи формат А2
 - № 11 – 01 – 01 – 010.1
 - № 11 – 01 – 01 – 010.2
 - № 11 – 01 – 01 – 010.3
 - № 11 – 01 – 01 – 010.4

ВЪЗЛОЖИТЕЛ: АГЕНЦИЯ „ПЪТНА ИНФРАСТРУКТУРА“

ИЗПЪЛНИТЕЛ: „ИНЖКОНСУЛТПРОЕКТ“ ООД

ФАЗА: ОКОНЧАТЕЛЕН ПРОЕКТ

ОБЕКТ: Модернизация на път I-1 (Е79) “Видин – Ботевград”
участък от км 61+750 (километраж по съществуващ път I-1)
= 58+128.47 (километраж по проект) до км 102+060
(километраж по съществуващ път I-1) = 99+193 (километраж
по проект)

УЧАСТЪК: Път I-1 “Ружинци – Монтана” от км 61+750 до км 102+060

ОБЯСНИТЕЛНА ЗАПИСКА

I. ОБЩА ЧАСТ

Настоящата проектна документация е съставена на база договор №РД-32-4/10.07.2013г. за проектиране между Възложителя АГЕНЦИЯ „ПЪТНА ИНФРАСТРУКТУРА“ и Изпълнителя „ИНЖКОНСУЛТПРОЕКТ“ ООД, гр. Варна. Техническият проект е изработен на основание приет от ЕТИС към А“ПИ“ идеен проект, от който е одобрен за изпълнение в следваща фаза син вариант и жълта алтернатива. Проектната разработка е съобразена с Решението по ОВОС №1-1/2016г. на МОСВ и Експертното становище на Консултанта – „Пътпроект“ ЕООД.

Началната точка на Участък „Ружинци-Монтана“ е предварително съгласувана в ситуационно и нивелетно отношение с техническия проект на Проектанта на предходния участък – ДЗЗД „ВИА ПЛАН – БУРДА“. Разработеното проектно решение е непосредствено продължение на това от проекта за предходния участък, поради което всички цитирани в настоящия проект километрични положения се различават от посочените в Техническото задание, с оглед да се осигури непрекъснатост на километража по цялата дължина на трасето Видин – Ружинци - Монтана.

Краят на Участъка е при км 99+193, който съвпада с км 104+400 п.т.440 (по проекта на „Рутекс“ ООД предоставен от Възложителя) от изпълнения обход на гр.Монтана. Причината да не се осъществи привързване при посочения в Техническото задание км102+060 е приетата с решение на ЕТИС към А“ПИ“ / 27.01.2015г. да се разработи „подобрана жълта“ алтернатива на проектното трасе като целесъобразен вариант от техническа и икономическа гледна точка.

II. ПРОЕКТНО РЕШЕНИЕ

1. Основание и цел на разработката.

Целта на разработката на настоящия ПУП – Парцеларен план е създаването на основа за извършване на процедури по отчуждаване и промяна на предназначението на земи с трайно предназначение на територията - **Горска територия** и изключването им от горския фонд за изграждане на директното трасе и реконструкция на техническата инфраструктура на Път I-1 (E79) "Видин – Ботевград", Участък: Път I-1 "Ружинци – Монтана" от км 61+750 до км 102+060 (от км 58+128 до км 99+193 по проект) в землището на с. Винощице с ЕКАТТЕ 11137, община Монтана, област Монтана. Проектът е разработен върху извадка от цифровия модел на кадастралната карта и регистри от Агенция по геодезия, картография и кадастър /АГКК/ за землището на с. Винощице. Данните са предоставени от Възложителя.

2. Описание на проекта.

Ружинци – Монтана е част от трасето Видин – Димово – Бела – Ружинци – Монтана – Враца, което от своя страна е част от Транс – европейски транспортен коридор „Ориент/Източно-средиземноморски“, обект с национално значение.

Настоящият проект представлява модернизация на път I-1 (E-79), който е предвиден да свързва Видин с Ботевград. Към настоящия момент той е с непостоянен габарит, лошо експлоатационно състояние в някои отсечки и трасе, преминаващо през урбанизирана територия. Изброените факти водят до непостоянна скорост, задръствания, ПТП, негативни екологични въздействия, което не удовлетворява изискванията за път от основната транс-европейска транспортна мрежа.

Проектното решение на трасето Ружинци - Монтана е разработено съгласно приетия син вариант по жълта алтернатива от фаза идеен проект. Началото на трасето е при км 58+149.35 по настоящ ПУП, който съвпада с км 58+128.47 – километраж по ПП за предходен участък, северно от с. Ружинци, а краят – при обхода на гр. Монтана при км 99+193 (км 104+400 по проекта за обхода). Общата дължина на участъка е L = 41 046 м.

Трасето преминава изцяло източно от трасето на съществуващия път I-1 (E79), без да го пресича и без да навлиза в регулациите на населените места.

Обхватът на път I-1 (E79), Участък: Път I-1 "Ружинци – Монтана" от км 61+750 до км 102+060 попада на територията на област Видин и област Монтана.

На територията на област Видин трасето преминава през землищата на следните населени места: с. Ружинци, общ. Ружинци; с. Плешивец, общ. Ружинци; с. Гюргич, общ. Ружинци; с. Черно поле, общ. Ружинци, а на територията на област Монтана през с. Белотинци, общ. Монтана; с. Смоляновци, общ. Монтана; с. Каменна Рикса, общ. Георги Дамяново; с. Клисурсица, общ. Монтана; с. Винощице, общ. Монтана; с. Горна Вереница, общ. Монтана; с. Долна Вереница, общ. Монтана; с. Войници, общ. Монтана.

Участъкът от землището на с. Винощице, общ. Монтана, обл. Монтана, засегнат от обхвата на пътя е от км 84+443.93 до км 90+270.81.

3. Същност на разработката.

Проекта за ПУП-Парцеларен план за обект Път I-1 (E79), Участък: Път I-1 "Ружинци – Монтана" от км 61+750 до км 102+060 е разработен въз основа на получените кадастрални карти и регистри в цифров вид от АГКК с протоколи, приложени към разработката, предоставени от Възложителя.

Приложени са координатни регистри на обхвата и проектната ос на директното трасе в координатна система БГС 2005.

С помощта на специализирана програма Mkad, която поддържа графична и текстова част, съгласно Наредба №8/14.06.2001 г. е изготвен проекта за парцеларен план в землището на с. Виноще.

Направено е сечение на обхвата на пътя с графичните данни от кадастралната карта, като следствие на което са изведени регистри на засегнатите имоти за отчуждаване, баланси на територията по предназначение, баланси по начин на трайно ползване, баланси по вид собственост, баланси по категории на земята.

Изготвените регистри и баланси са дадени за директното трасе.

Съставени са също така обобщени баланси на територията по предназначение за целия обект.

4. Графично съдържание на парцеларния план.

Оформянето на графичната част на парцеларния план е според изискванията на заданието и Наредба № 8/14.06.2001 г.

На обзорна схема са показани картните листа на парцеларния план и тяхното разположение.

Всички чертежи, попадащи в землището на с. Виноще са оформени на листове А2 в мащаб 1:2000.

Координатната система на обекта в обхвата на землището на с. Виноще е БГС 2005.

На всеки картен лист от парцеларния план са показани координатите на най-малко две точки от обхвата на директното трасе.

Проектната ос на трасето е изобразена в червен цвят, както и километража, надписан през 100 м.

Контура на обхвата на пътя е изобразен в червен цвят и е щрихован в сив цвят.

В близост до трасето няма природо – защитени обекти и обекти на културно – историческото наследство.

Приложен е и Лесоустройствения план, като в легендата е изобразен съответния цвят и тип на линията.

Имотите от парцеларния план са оцветени по Начин на трайно ползване.

Легендата на цветовете е приложена на всеки картен лист.

5. Характерни особености на разработката.

Трасето на пътя, за което се налага провеждане на отчуждителни процедури, попада върху Горска територия в землището на с. Виноще. Засегнати са общо 44 бр. имота от горския фонд с обща площ 358.266 дка, от които са засегнати общо 118.561 дка. От направените баланси може да се обобща:

- Имотите с трайно предназначение **Горска територия** са **44 броя**;
- Засегнатата площ на имотите с трайно предназначение Горска територия е **118.561 дка**
- Площта за промяна на предназначението на имотите с трайно предназначение Горска територия е **118.561 дка**
- Площта за обезщетяване на имотите с трайно предназначение Горска територия е **91.336 дка**
- Площта на имотите с трайно предназначение Горска територия, които се отнемат без обезщетяване е **27.225 дка**

В землището на с. Виноще в имотите с трайно предназначение **Горска територия** не попадат инженерни мрежи на други ведомства.

6. Защита на водни обекти по трасето Ружинци – Монтана, попадащи в землището на с. Виноще

- За водно течение при км 85+455 е предвидено изграждане на правоъгълен водосток 400/250
- Река Войнишка Бара се пресича при км 86+904, където е предвидено изграждането на сводов водосток 5/4м.
- Река Брусовица се пресича при км 87+962, където е предвидено изграждането на ново мостово съоръжение с дължина и отвори $L = 1 \times 28.1 \text{ м} + 3 \times 29 \text{ м} + 1 \times 28.1 \text{ м} = 143.2 \text{ м}$. Допълнително е предвидено монтирането на сепаратор с капацитет 230л/сек с байпас, изпълняващ функциите на каломаслоуловител за водите от прилежащия колектор в разделителната ивица, както и повърхностния отток от самото съоръжение и колекторната му система.
- Река Онаа Бара се пресича при км 89+022, където е предвидено изграждането на правоъгълен водосток 2x400/250см.



Съставил:
/инж. Пеньо Пенев /

УДОСТОВЕРЕНИЕ

ЗА ПЪЛНО ПРОЕКТАНТСКА ПРАВООСПОБНОСТ

Регистрационен номер № 01275

Издан на 2019 година

г-н **ПЕНЬО ДИМИТРОВ ПЕНЕВ**

**ОБРАЗОВАТЕЛНО-КВАЛИФИКАЦИОННА СТЕПЕН
МАГИСТЪР**

Професионална квалификация

ИНЖЕНЕР - ГЕОДЕЗИСТ

включен в регистъра на КНИП за изпит с пълна проектантска правоспособност
и професионална квалификация на УС на КНИП 09/2138/2011 г. по части:

**ГЕОДЕЗИЯ, ПРИЛОЖНА ГЕОДЕЗИЯ, ВЕРТИКАЛНО ПЛАНИРАНЕ, ТРАСИРОВЪЧНИ
ПРОЕКТИ И ПЛАНОВЕ, ПЛАНОВЕ ЗА РЕГУЛАЦИЯ**

Председател на РК

инж. Г. Кордов

Председател на КР

инж. А. Чипев

Председател на УС на КНИП

инж. И. Каралеев



УДОСТОВЕРЕНИЕ

ЗА ПЪЛНА ПРОЕКТАНТСКА ПРАВОСПОСОБНОСТ

Регистрационен номер № 10357

Издан на 26.03.2010 година

ИНЖ. ДИМИТЪР ПЕНЕВ ПЕНЕВ

ОБРАЗОВАТЕЛНО-КВАЛИФИКАЦИОННА СТЕПЕН
МАГИСТЪР

ПРОФЕСИОНАЛНА КВАЛИФИКАЦИЯ

ИНЖЕНЕР

е вписан в регистъра на КИИП за лицата с пълна проектантска правоспособност
с протоколно решение на УС на КИИП 28/13.10.2006 г. по части:

ГЕОДЕЗИЯ, ПРОЕКТАНТСКА ПРАВОСПОСОБНОСТ, ВИРТУАЛНО ТЕЛНИРАВИ, ТРАНСФОРМАЦИИ
ИНЖ. ДИМИТЪР ПЕНЕВ ПЕНЕВ

Председател на РК

инж. Г. Кордов

Председател на КР

инж. А. Читев


Председател на УС на КИИП

инж. И. Каралеев



МИНИСТЕРСТВО НА РЕГИОНАЛНОТО РАЗВИТИЕ
И БЛАГОУСТРОЙСТВОТО
АГЕНЦИЯ „ПЪТНА ИНФРАСТРУКТУРА“

ДО
АГЕНЦИЯ ПО ГЕОДЕЗИЯ,
КАРТОГРАФИЯ И КАДАСТЪР
ул. „Мусала“ № 1
гр. София



ОТНОСНО: *Предоставяне на данни от действащи кадастрални карти и кадастрални регистри*

УВАЖАЕМИ ГОСПОЖИ И ГОСПОДА,

Агенция „Пътна инфраструктура“ провежда процедури по реда на Закона за устройство на територията и Закона за държавната собственост за реализацията на обект: Модернизация на път I-1 (E79) „Вилин – Ботевград“.

За коректното изработване на подробен устройствен план-парцеларен план /ПУП-ППУ/ за горепосочения обект, ви моля да ни предоставите за служебно ползване актуални данни от кадастралните карти и кадастралните регистри, действащи за землищата на засегнатите населени места, за имотите попадащи в и на 200 м двустранно от приложения обхват на проектното трасе на пътя.

При необходимост от допълнителна информация, бихте могли да се свържете с нас на тел. 02 / 91 73 462, 0889 03 03 74 - инж. Димитър Калайджиев, главен експерт в Агенция „Пътна инфраструктура“, e-mail: d.kalaydzhiiev@api.bg.

Предварително благодаря за оказаното съдействие!

Приложение: Технически носител, съдържащ проектния обхват на пътя в *.dxf
формат – 1 брой CD.

С уважение,

ИНЖ. СВЕТОСЛАВ ГЛОСОВ
ЧЛЕН НА УПРАВИТЕЛНИЯ СЪВЕТ НА
АГЕНЦИЯ „ПЪТНА ИНФРАСТРУКТУРА“



АГЕНЦИЯ ПО ГЕОДЕЗИЯ,
КАРТОГРАФИЯ И КАДАСТЪР

София 1618, кв. ПАВЛОВО, ул. МУСААА №1
ТЕЛ.: 02/818 83 83, ФАКС: 02/955 53 33
ACAD@CADASTRE.BG • WWW.CADASTRE.BG

ПРОТОКОЛ

за предоставяне на данни в цифров вид от кадастралната карта и кадастралните регистри за имоти, попадащи на територията на обл. Видин и обл. Монтана

Днес 08.06.2018 предадох, един брой CD, във връзка с писмо с вх. № 07-4/30.05.2018 г., постъпило в Агенцията по геодезия, картография и кадастър на Парвалета Иванова, представител на Агенция „Пътна инфраструктура“.

Предал: A. Guf

/ Мм. Диева /

Приел: DiD

/ П. Иванова /



АГЕНЦИЯ "ПЪТНА ИНФРАСТРУКТУРА"
 Обект: МОДЕРНИЗАЦИЯ НА път I-1 (Е79) "Видин-Ботевград"
 УЧАСТЪК: Път I-1 "Ружинци-Монтана" от км 61+750 до км 102+060

Координатен регистър на точките по чупките на обхвата на директното трасе -
 землище с. Винище, ЕКАТТЕ 11137, община Монтана, област Монтана

Координатна система: БГС 2005 г.

№	X (m)	Y (m)	№	X (m)	Y (m)	№	X (m)	Y (m)
1	4820926.425	301554.570	374	4819255.614	305514.296	747	4819311.409	305143.853
2	4820914.204	301565.747	375	4819245.521	305529.597	748	4819316.055	305143.189
3	4820909.214	301582.942	376	4819231.984	305548.637	749	4819326.185	305142.236
4	4820905.332	301601.241	377	4819225.290	305556.868	750	4819332.146	305142.096
5	4820905.369	301601.652	378	4819221.693	305565.932	751	4819338.143	305142.460
6	4820898.381	301622.510	379	4819206.672	305581.719	752	4819344.092	305143.326
7	4820889.135	301644.012	380	4819193.418	305597.295	753	4819348.930	305144.491
8	4820887.601	301653.923	381	4819177.610	305614.824	754	4819353.674	305145.982
9	4820885.283	301660.215	382	4819164.802	305628.047	755	4819359.554	305148.584
10	4820881.551	301678.755	383	4819148.570	305640.431	756	4819375.239	305156.249
11	4820880.759	301698.522	384	4819135.668	305656.326	757	4819384.592	305160.465
12	4820878.979	301718.779	385	4819119.868	305670.013	758	4819392.851	305165.161
13	4820876.642	301738.879	386	4819103.559	305683.570	759	4819417.513	305120.000
14	4820867.984	301798.443	387	4819086.604	305695.811	760	4819427.317	305102.668
15	4820864.719	301818.259	388	4819069.606	305707.432	761	4819436.509	305084.869
16	4820857.964	301857.760	389	4819048.168	305722.592	762	4819446.437	305067.501
17	4820854.282	301877.517	390	4819013.673	305746.582	763	4819455.656	305049.703
18	4820846.472	301916.887	391	4818998.262	305756.778	764	4819461.286	305040.030
19	4820837.669	301956.086	392	4818985.290	305765.107	765	4819461.597	305031.812
20	4820833.131	301975.570	393	4818958.117	305781.669	766	4819462.042	305020.085
21	4820829.796	301990.949	394	4818949.810	305786.556	767	4819471.931	305020.459
22	4820830.770	301997.573	395	4818940.195	305791.908	768	4819475.093	305014.646
23	4820834.870	302025.462	396	4818922.210	305801.680	769	4819495.998	304980.165
24	4820835.334	302028.601	397	4818911.228	305807.446	770	4819507.066	304962.825
25	4820835.725	302034.911	398	4818895.388	305815.284	771	4819520.106	304947.429
26	4820835.743	302035.231	399	4818877.130	305824.668	772	4819524.534	304939.672
27	4820835.768	302035.608	400	4818837.305	305842.575	773	4819522.657	304929.503
28	4820835.855	302037.002	401	4818822.255	305849.115	774	4819525.354	304927.849
29	4820832.225	302042.429	402	4818806.164	305855.811	775	4819529.382	304923.942
30	4820829.521	302044.801	403	4818790.896	305861.856	776	4819532.102	304916.966
31	4820826.446	302045.673	404	4818775.548	305867.653	777	4819539.899	304913.200
32	4820823.139	302046.628	405	4818758.214	305873.908	778	4819542.069	304911.520
33	4820817.115	302049.527	406	4818744.248	305878.752	779	4819553.359	304896.615
34	4820816.280	302053.525	407	4818724.668	305884.724	780	4819556.373	304877.184
35	4820813.424	302072.798	408	4818708.511	305889.952	781	4819546.620	304874.359
36	4820812.322	302092.944	409	4818694.734	305894.140	782	4819550.706	304866.452
37	4820809.137	302112.880	410	4818685.392	305896.852	783	4819560.323	304852.474
38	4820806.979	302132.819	411	4818665.391	305901.496	784	4819565.704	304835.551
39	4820803.745	302152.532	412	4818648.949	305905.703	785	4819577.047	304799.892
40	4820803.596	302154.003	413	4818637.275	305908.445	786	4819581.839	304793.059
41	4820806.641	302150.589	414	4818640.535	305925.756	787	4819587.554	304790.777
42	4820812.255	302149.007	415	4818641.814	305933.646	788	4819591.902	304781.935
43	4820819.495	302149.486	416	4818642.324	305939.358	789	4819603.878	304774.158
44	4820828.610	302152.790	417	4818642.309	305946.651	790	4819607.827	304771.078
45	4820835.598	302154.475	418	4818642.008	305951.003	791	4819612.208	304768.652
46	4820836.978	302154.808	419	4818641.491	305955.330	792	4819616.914	304766.940
47	4820842.590	302153.734	420	4818640.102	305962.496	793	4819621.830	304765.982
48	4820847.211	302151.444	421	4818638.977	305966.696	794	4819626.835	304765.803
49	4820852.935	302150.061	422	4818637.645	305970.829	795	4819631.806	304766.407

АГЕНЦИЯ "ПЪТНА ИНФРАСТРУКТУРА"
 Обект: МОДЕРНИЗАЦИЯ НА път I-1 (E79) "Видин-Ботевград"
 УЧАСТЪК: Път I-1 "Ружинци-Монтана" от км 61+750 до км 102+060

№	X (m)	Y (m)	№	X (m)	Y (m)	№	X (m)	Y (m)
50	4820856.532	302152.556	423	4818636.109	305974.887	796	4819666.466	304705.457
51	4820863.915	302151.879	424	4818634.375	305978.857	797	4819663.261	304701.988
52	4820883.935	302150.341	425	4818630.995	305985.351	798	4819653.010	304697.418
53	4820899.495	302149.369	426	4818627.875	305990.171	799	4819661.200	304688.395
54	4820924.084	302148.237	427	4818625.328	305993.645	800	4819670.014	304678.678
55	4820964.036	302146.075	428	4818622.615	305996.981	801	4819670.373	304678.282
56	4821003.943	302143.245	429	4818619.745	306000.169	802	4819669.445	304676.519
57	4821043.877	302140.761	430	4818616.725	306003.203	803	4819668.093	304672.450
58	4821103.537	302136.050	431	4818613.566	306006.074	804	4819667.422	304668.216
59	4821136.004	302132.861	432	4818610.276	306008.780	805	4819667.450	304663.928
60	4821162.857	302129.869	433	4818606.860	306011.314	806	4819668.177	304659.703
61	4821172.086	302128.329	434	4818603.330	306013.669	807	4819671.320	304647.506
62	4821180.578	302126.627	435	4818598.460	306016.521	808	4819688.151	304628.713
63	4821187.071	302125.093	436	4818594.698	306018.438	809	4819717.821	304577.314
64	4821199.563	302121.754	437	4818589.556	306020.690	810	4819730.630	304556.132
65	4821201.823	302127.135	438	4818588.260	306021.196	811	4819731.858	304538.953
66	4821203.155	302144.321	439	4818583.795	306022.369	812	4819732.884	304524.600
67	4821201.034	302145.365	440	4818578.312	306023.454	813	4819732.289	304523.544
68	4821200.141	302145.802	441	4818572.814	306024.159	814	4819736.776	304526.261
69	4821192.473	302149.571	442	4818567.325	306024.487	815	4819740.259	304528.646
70	4821170.067	302152.587	443	4818560.516	306024.374	816	4819744.423	304533.371
71	4821145.259	302156.398	444	4818551.314	306023.711	817	4819758.865	304508.525
72	4821046.585	302166.645	445	4818538.356	306021.967	818	4819769.737	304491.223
73	4821036.376	302167.711	446	4818518.464	306019.759	819	4819781.592	304475.487
74	4821030.851	302168.280	447	4818498.456	306017.067	820	4819789.826	304457.468
75	4821030.153	302168.354	448	4818489.262	306015.516	821	4819800.922	304440.149
76	4820939.961	302179.618	449	4818478.054	306014.127	822	4819811.933	304423.441
77	4820938.128	302181.185	450	4818474.593	306013.925	823	4819822.557	304406.497
78	4820936.804	302183.200	451	4818469.408	306013.963	824	4819833.547	304389.607
79	4820936.093	302185.505	452	4818464.217	306014.315	825	4819844.758	304372.958
80	4820936.051	302187.916	453	4818459.912	306014.851	826	4819877.643	304322.529
81	4820939.026	302231.170	454	4818454.762	306015.791	827	4819889.147	304306.506
82	4820939.785	302246.294	455	4818450.506	306016.812	828	4819897.875	304289.153
83	4820939.504	302258.512	456	4818445.454	306018.323	829	4819932.952	304217.037
84	4820938.489	302270.578	457	4818441.396	306019.842	830	4819942.052	304199.171
85	4820937.660	302275.792	458	4818437.351	306021.596	831	4819950.972	304181.204
86	4820936.572	302281.200	459	4818433.390	306023.555	832	4819969.406	304145.555
87	4820935.262	302286.545	460	4818421.161	306030.414	833	4819988.220	304110.144
88	4820933.736	302291.808	461	4818417.159	306032.833	834	4820007.693	304075.059
89	4820924.642	302314.556	462	4818381.111	306060.488	835	4820017.620	304057.695
90	4820920.619	302326.813	463	4818364.940	306071.381	836	4820033.776	304028.556
91	4820915.298	302331.693	464	4818358.102	306063.089	837	4820027.231	304024.611
92	4820911.710	302337.149	465	4818353.317	306057.285	838	4820006.691	304012.968
93	4820908.510	302341.562	466	4818368.900	306044.435	839	4819999.702	304008.778
94	4820905.124	302345.843	467	4818405.032	306016.991	840	4819995.171	304005.924
95	4820898.928	302353.153	468	4818410.856	306011.376	841	4819985.667	303999.012
96	4820892.865	302359.537	469	4818415.881	306006.903	842	4819977.560	303992.578
97	4820886.214	302365.595	470	4818422.575	306002.495	843	4819972.753	303988.359
98	4820879.323	302370.956	471	4818429.422	305998.644	844	4819942.933	303960.491
99	4820871.361	302376.482	472	4818436.514	305995.280	845	4819927.455	303946.739
100	4820862.607	302382.101	473	4818443.844	305992.358	846	4819918.620	303939.329
101	4820839.172	302396.621	474	4818450.297	305990.261	847	4819910.133	303932.790
102	4820826.375	302405.091	475	4818457.483	305988.416	848	4819897.918	303922.436
103	4820815.148	302413.334	476	4818463.545	305987.343	849	4819874.363	303905.612
104	4820805.692	302421.561	477	4818483.736	305971.872	850	4819864.740	303900.832

АГЕНЦИЯ "ПЪТНА ИНФРАСТРУКТУРА"

Обект: МОДЕРНИЗАЦИЯ НА път I-1 (Е79) "Видин-Ботевград"

УЧАСТЪК: Път I-1 "Ружинци-Монтана" от км 61+750 до км 102+060

№	X (m)	Y (m)	№	X (m)	Y (m)	№	X (m)	Y (m)
105	4820783.668	302454.759	478	4818493.109	305964.694	851	4819848.500	303888.701
106	4820779.207	302462.279	479	4818495.320	305963.004	852	4819862.356	303869.164
107	4820774.761	302470.757	480	4818511.767	305985.380	853	4819879.078	303880.243
108	4820771.842	302477.034	481	4818540.487	305985.201	854	4819895.252	303893.130
109	4820769.531	302482.557	482	4818553.151	305984.977	855	4819899.896	303899.076
110	4820767.154	302489.004	483	4818556.207	305984.729	856	4819909.751	303905.622
111	4820765.117	302495.334	484	4818559.232	305983.884	857	4819923.697	303913.628
112	4820767.752	302495.549	485	4818562.984	305982.454	858	4819932.358	303919.648
113	4820772.054	302497.385	486	4818567.053	305980.354	859	4819940.729	303925.852
114	4820773.620	302500.492	487	4818572.300	305977.087	860	4819949.787	303932.909
115	4820773.914	302503.704	488	4818574.812	305975.271	861	4819959.679	303941.412
116	4820774.104	302505.812	489	4818577.585	305972.846	862	4819976.933	303955.801
117	4820773.404	302510.631	490	4818580.480	305969.706	863	4819988.135	303965.514
118	4820770.665	302516.449	491	4818582.627	305966.816	864	4819995.919	303971.750
119	4820767.675	302521.120	492	4818584.453	305963.755	865	4820001.322	303975.468
120	4820766.471	302525.292	493	4818586.526	305959.310	866	4820010.720	303981.586
121	4820763.951	302527.066	494	4818587.886	305955.479	867	4820050.546	304002.565
122	4820761.984	302533.399	495	4818588.684	305952.106	868	4820056.439	303988.332
123	4820754.109	302549.974	496	4818589.186	305948.561	869	4820065.994	303970.233
124	4820754.020	302558.744	497	4818589.385	305945.704	870	4820076.013	303952.837
125	4820753.016	302580.033	498	4818589.309	305942.287	871	4820085.713	303935.364
126	4820736.972	302590.828	499	4818588.417	305936.014	872	4820095.748	303917.746
127	4820728.907	302607.921	500	4818585.199	305918.633	873	4820107.662	303899.605
128	4820726.280	302627.119	501	4818564.901	305922.154	874	4820104.340	303897.759
129	4820721.956	302647.646	502	4818544.482	305925.025	875	4820133.395	303860.113
130	4820714.375	302667.616	503	4818537.192	305925.880	876	4820135.076	303787.444
131	4820704.946	302686.094	504	4818524.855	305935.336	877	4820145.677	303762.704
132	4820701.947	302694.978	505	4818516.274	305928.334	878	4820162.058	303744.962
133	4820701.264	302704.093	506	4818511.193	305928.930	879	4820184.399	303738.350
134	4820696.618	302724.081	507	4818491.116	305930.886	880	4820198.340	303722.876
135	4820692.911	302743.848	508	4818468.426	305931.961	881	4820206.262	303712.067
136	4820679.940	302802.855	509	4818446.817	305932.663	882	4820206.589	303705.646
137	4820676.054	302822.664	510	4818421.707	305933.030	883	4820206.507	303702.673
138	4820671.692	302842.567	511	4818401.580	305932.886	884	4820217.721	303695.665
139	4820666.574	302862.360	512	4818381.461	305933.304	885	4820233.246	303673.380
140	4820654.724	302901.151	513	4818361.456	305934.150	886	4820256.008	303640.004
141	4820648.171	302920.285	514	4818341.438	305933.997	887	4820268.659	303624.628
142	4820641.980	302939.470	515	4818321.437	305934.289	888	4820277.220	303607.024
143	4820635.357	302958.518	516	4818281.350	305934.107	889	4820281.267	303595.827
144	4820629.065	302977.679	517	4818221.419	305933.114	890	4820308.109	303555.038
145	4820608.695	303034.725	518	4818202.083	305933.456	891	4820319.370	303538.449
146	4820601.514	303053.485	519	4818181.431	305937.009	892	4820332.077	303518.827
147	4820594.925	303072.573	520	4818161.439	305940.868	893	4820340.960	303505.020
148	4820587.308	303091.324	521	4818141.441	305941.974	894	4820348.494	303492.895
149	4820580.168	303110.154	522	4818136.971	305942.616	895	4820361.627	303471.021
150	4820572.703	303128.816	523	4818136.535	305942.743	896	4820372.591	303454.683
151	4820565.421	303147.645	524	4818127.499	305953.818	897	4820398.507	303401.534
152	4820556.452	303169.174	525	4818114.901	305969.254	898	4820448.894	303292.676
153	4820554.974	303168.267	526	4818106.763	305979.227	899	4820434.383	303285.919
154	4820555.491	303171.648	527	4818100.907	305986.404	900	4820428.343	303282.807
155	4820548.302	303190.148	528	4818103.007	305988.117	901	4820424.057	303280.350
156	4820535.131	303222.365	529	4818085.129	306030.433	902	4820420.850	303278.279
157	4820526.743	303240.535	530	4818081.175	306027.251	903	4820416.649	303275.170
158	4820518.496	303262.238	531	4818013.591	305972.881	904	4820413.646	303272.662
159	4820526.402	303275.262	532	4817922.888	305899.051	905	4820409.852	303269.099

АГЕНЦИЯ "ПЪТНА ИНФРАСТРУКТУРА"

Обект: МОДЕРНИЗАЦИЯ НА път I-1 (Е79) "Видин-Ботевград"

УЧАСТЪК: Път I-1 "Ружинци-Монтана" от км 61+750 до км 102+060

№	X (m)	Y (m)	№	X (m)	Y (m)	№	X (m)	Y (m)
160	4820536.599	303286.552	533	4817896.106	305877.454	906	4820407.108	303266.124
161	4820544.422	303295.208	534	4817860.768	305848.886	907	4820403.921	303262.033
162	4820563.091	303304.845	535	4817858.319	305846.904	908	4820401.029	303257.759
163	4820572.713	303310.165	536	4817826.489	305821.738	909	4820398.443	303253.322
164	4820575.749	303313.191	537	4817775.026	305782.484	910	4820396.709	303249.901
165	4820582.182	303317.603	538	4817762.385	305772.088	911	4820394.676	303245.228
166	4820589.389	303320.746	539	4817762.385	305772.088	912	4820392.994	303240.420
167	4820596.843	303324.411	540	4817765.567	305766.394	913	4820391.653	303235.560
168	4820599.064	303329.529	541	4817769.525	305760.736	914	4820390.867	303231.878
169	4820604.671	303339.520	542	4817774.032	305755.506	915	4820390.113	303226.941
170	4820607.970	303346.190	543	4817779.043	305750.756	916	4820389.455	303217.239
171	4820610.919	303351.042	544	4817784.507	305746.534	917	4820389.619	303209.874
172	4820614.062	303356.883	545	4817790.368	305742.884	918	4820389.977	303206.218
173	4820633.760	303397.768	546	4817796.567	305739.842	919	4820390.735	303201.392
174	4820642.752	303415.699	547	4817803.040	305737.440	920	4820391.967	303196.241
175	4820651.013	303433.899	548	4817809.722	305735.702	921	4820393.743	303190.786
176	4820660.483	303451.535	549	4817816.545	305734.645	922	4820408.581	303151.471
177	4820668.556	303469.737	550	4817823.440	305734.280	923	4820410.266	303146.003
178	4820653.245	303477.915	551	4817978.065	305733.907	924	4820411.970	303139.777
179	4820642.655	303461.035	552	4817987.816	305721.958	925	4820413.014	303134.611
180	4820624.004	303425.669	553	4818002.390	305733.848	926	4820413.643	303129.419
181	4820613.346	303408.785	554	4818096.849	305733.620	927	4820413.882	303124.199
182	4820589.219	303367.683	555	4818102.207	305733.982	928	4820413.685	303117.166
183	4820586.322	303363.292	556	4818107.463	305735.086	929	4820412.973	303111.113
184	4820583.218	303359.208	557	4818112.514	305736.910	930	4820411.512	303104.279
185	4820579.181	303354.700	558	4818117.263	305739.420	931	4820409.708	303098.447
186	4820574.858	303350.506	559	4818121.615	305742.565	932	4820408.109	303094.385
187	4820571.028	303347.243	560	4818125.488	305746.286	933	4820406.304	303090.526
188	4820566.121	303343.868	561	4818128.805	305750.510	934	4820403.207	303084.947
189	4820560.993	303340.849	562	4818131.503	305755.154	935	4820399.020	303078.153
190	4820554.692	303337.727	563	4818133.528	305760.128	936	4820393.739	303067.473
191	4820548.804	303335.255	564	4818134.841	305765.336	937	4820408.482	303058.097
192	4820520.656	303324.246	565	4818148.240	305840.166	938	4820415.770	303067.474
193	4820496.352	303313.965	566	4818149.199	305844.949	939	4820421.051	303075.265
194	4820487.405	303333.474	567	4818150.812	305849.553	940	4820425.074	303081.953
195	4820478.510	303351.676	568	4818153.050	305853.888	941	4820427.868	303088.184
196	4820470.940	303366.615	569	4818155.869	305857.870	942	4820430.171	303094.563
197	4820459.994	303387.751	570	4818159.213	305861.422	943	4820432.256	303102.147
198	4820449.939	303404.944	571	4818163.018	305864.474	944	4820433.567	303108.797
199	4820442.036	303422.938	572	4818167.211	305866.969	945	4820434.461	303116.654
200	4820434.218	303441.724	573	4818171.709	305868.856	946	4820434.669	303123.465
201	4820425.245	303459.935	574	4818176.427	305870.101	947	4820434.320	303130.235
202	4820414.134	303483.210	575	4818181.271	305870.678	948	4820433.274	303138.069
203	4820398.750	303514.435	576	4818193.506	305872.927	949	4820431.590	303145.682
204	4820393.794	303523.954	577	4818196.825	305868.859	950	4820427.990	303157.624
205	4820378.553	303546.859	578	4818204.001	305874.715	951	4820421.455	303183.749
206	4820359.609	303584.467	579	4818221.688	305876.481	952	4820417.648	303197.728
207	4820332.720	303638.761	580	4818241.228	305876.682	953	4820416.458	303203.319
208	4820323.595	303655.993	581	4818261.164	305876.041	954	4820416.174	303208.170
209	4820306.743	303692.158	582	4818281.228	305875.883	955	4820416.459	303213.634
210	4820282.307	303746.796	583	4818321.234	305875.254	956	4820417.034	303217.396
211	4820276.018	303766.190	584	4818341.326	305875.198	957	4820418.574	303222.472
212	4820267.910	303784.898	585	4818361.508	305875.373	958	4820419.723	303225.294
213	4820260.438	303803.033	586	4818365.503	305875.568	959	4820421.049	303228.009
214	4820255.654	303821.545	587	4818381.262	305875.616	960	4820422.543	303230.607

АГЕНЦИЯ "ПЪТНА ИНФРАСТРУКТУРА"

Обект: МОДЕРНИЗАЦИЯ НА път I-1 (Е79) "Видин-Ботевград"

УЧАСТЪК: Път I-1 "Ружинци-Монтана" от км 61+750 до км 102+060

№	X (m)	Y (m)	№	X (m)	Y (m)	№	X (m)	Y (m)
215	4820258.849	303846.409	588	4818401.200	305876.367	961	4820425.040	303234.442
216	4820256.467	303858.251	589	4818421.007	305876.076	962	4820426.832	303236.769
217	4820251.117	303869.745	590	4818449.328	305876.015	963	4820429.267	303239.481
218	4820241.859	303881.692	591	4818480.076	305875.255	964	4820431.359	303241.483
219	4820232.872	303887.519	592	4818488.932	305875.206	965	4820434.146	303243.792
220	4820172.160	303911.646	593	4818503.748	305874.573	966	4820437.670	303246.215
221	4820167.943	303930.444	594	4818518.907	305873.681	967	4820442.173	303248.654
222	4820155.347	303950.823	595	4818543.456	305871.155	968	4820446.563	303250.578
223	4820145.153	303969.171	596	4818557.869	305869.496	969	4820452.746	303253.003
224	4820124.761	304003.638	597	4818577.320	305868.079	970	4820464.563	303258.111
225	4820114.654	304021.113	598	4818580.346	305867.583	971	4820474.747	303236.142
226	4820107.851	304031.378	599	4818576.054	305830.100	972	4820481.398	303221.147
227	4820127.635	304043.871	600	4818575.644	305823.889	973	4820486.742	303206.591
228	4820145.714	304053.967	601	4818575.700	305819.910	974	4820497.330	303184.781
229	4820152.498	304061.468	602	4818576.186	305813.526	975	4820512.138	303148.103
230	4820177.865	304077.952	603	4818576.842	305808.368	976	4820519.206	303129.665
231	4820194.398	304089.481	604	4818577.838	305803.276	977	4820532.551	303092.404
232	4820211.080	304100.719	605	4818579.553	305797.040	978	4820538.959	303073.579
233	4820243.621	304123.573	606	4818581.775	305790.990	979	4820552.030	303036.110
234	4820276.541	304147.313	607	4818585.065	305784.033	980	4820558.206	303017.354
235	4820292.559	304159.173	608	4818588.318	305778.520	981	4820564.044	302998.463
236	4820309.331	304170.172	609	4818592.795	305772.312	982	4820572.984	302968.608
237	4820325.155	304182.531	610	4818597.799	305766.625	983	4820580.767	302941.489
238	4820341.699	304193.850	611	4818602.369	305762.237	984	4820585.796	302922.296
239	4820357.111	304206.447	612	4818607.278	305758.253	985	4820591.037	302903.326
240	4820347.158	304220.961	613	4818613.566	305754.044	986	4820595.143	302883.983
241	4820330.149	304210.598	614	4818620.133	305750.463	987	4820599.643	302865.222
242	4820313.558	304199.274	615	4818627.060	305747.498	988	4820598.100	302861.792
243	4820280.416	304177.101	616	4818634.239	305745.241	989	4820596.579	302851.848
244	4820263.216	304166.902	617	4818641.276	305743.763	990	4820596.842	302849.175
245	4820229.313	304145.541	618	4818649.095	305743.251	991	4820597.313	302844.365
246	4820212.189	304134.531	619	4818681.359	305742.612	992	4820597.381	302840.631
247	4820146.948	304094.474	620	4818701.470	305741.901	993	4820597.752	302819.837
248	4820103.471	304068.411	621	4818721.478	305742.470	994	4820597.797	302817.406
249	4820091.745	304061.709	622	4818746.059	305738.271	995	4820598.354	302816.476
250	4820085.204	304073.153	623	4818753.221	305736.724	996	4820598.815	302811.229
251	4820044.816	304142.278	624	4818764.244	305733.436	997	4820605.925	302784.319
252	4820024.475	304176.770	625	4818769.086	305731.559	998	4820613.004	302753.872
253	4819993.029	304228.093	626	4818773.867	305729.273	999	4820627.761	302706.325
254	4819960.792	304278.870	627	4818780.612	305724.169	1000	4820637.675	302688.077
255	4819950.074	304295.467	628	4818788.266	305717.618	1001	4820656.280	302631.075
256	4819940.849	304312.841	629	4818803.877	305705.716	1002	4820660.834	302623.024
257	4819931.186	304331.537	630	4818810.267	305714.409	1003	4820669.829	302615.159
258	4819911.661	304365.074	631	4818814.300	305719.896	1004	4820666.397	302599.355
259	4819902.749	304382.924	632	4818801.610	305732.677	1005	4820663.662	302577.908
260	4819894.371	304401.133	633	4818794.313	305739.055	1006	4820663.839	302556.708
261	4819885.539	304419.231	634	4818788.177	305743.868	1007	4820667.292	302488.322
262	4819858.520	304473.543	635	4818782.567	305747.610	1008	4820674.688	302481.784
263	4819847.108	304489.693	636	4818776.695	305750.919	1009	4820678.376	302455.608
264	4819839.995	304508.119	637	4818770.590	305753.780	1010	4820690.130	302416.603
265	4819824.690	304537.392	638	4818746.499	305763.966	1011	4820695.458	302397.366
266	4819827.562	304539.003	639	4818740.497	305768.805	1012	4820705.447	302358.712
267	4819782.167	304619.958	640	4818734.696	305773.477	1013	4820709.298	302339.675
268	4819781.173	304618.951	641	4818728.271	305778.655	1014	4820726.182	302261.047
269	4819763.866	304649.509	642	4818711.885	305765.284	1015	4820729.795	302241.423

АГЕНЦИЯ "ПЪТНА ИНФРАСТРУКТУРА"

Обект: МОДЕРНИЗАЦИЯ НА път I-1 (E79) "Видин-Ботевград"

УЧАСТЪК: Път I-1 "Ружинци-Монтана" от км 61+750 до км 102+060

№	X (m)	Y (m)	№	X (m)	Y (m)	№	X (m)	Y (m)
270	4819754.528	304667.026	643	4818703.242	305765.613	1016	4820733.661	302221.715
271	4819742.811	304690.265	644	4818683.254	305767.902	1017	4820737.580	302202.778
272	4819740.486	304694.305	645	4818663.355	305770.413	1018	4820726.361	302203.178
273	4819737.518	304697.898	646	4818653.617	305771.436	1019	4820688.357	302205.428
274	4819733.989	304700.944	647	4818648.817	305772.111	1020	4820656.521	302207.158
275	4819730.001	304703.356	648	4818643.681	305773.271	1021	4820626.362	302210.292
276	4819725.664	304705.065	649	4818638.661	305775.034	1022	4820606.257	302212.377
277	4819721.103	304706.025	650	4818633.908	305777.358	1023	4820586.479	302219.273
278	4819716.446	304706.207	651	4818630.177	305779.746	1024	4820565.217	302216.634
279	4819711.823	304705.606	652	4818626.693	305782.570	1025	4820535.711	302219.694
280	4819711.127	304706.831	653	4818623.037	305786.259	1026	4820512.758	302222.078
281	4819718.615	304718.815	654	4818620.326	305789.680	1027	4820475.557	302225.942
282	4819724.080	304727.562	655	4818617.996	305793.397	1028	4820471.102	302226.641
283	4819703.290	304720.612	656	4818616.067	305797.297	1029	4820468.585	302226.667
284	4819696.832	304731.968	657	4818614.384	305801.876	1030	4820446.575	302228.947
285	4819674.969	304770.415	658	4818613.412	305806.112	1031	4820444.344	302206.649
286	4819671.122	304783.580	659	4818612.889	305810.308	1032	4820467.305	302203.654
287	4819673.232	304796.784	660	4818612.780	305813.796	1033	4820526.787	302196.724
288	4819675.793	304802.699	661	4818612.914	305816.457	1034	4820546.808	302195.047
289	4819677.608	304808.883	662	4818613.406	305819.858	1035	4820566.572	302193.637
290	4819678.651	304815.243	663	4818614.201	305823.560	1036	4820584.345	302184.787
291	4819678.905	304821.684	664	4818616.030	305830.399	1037	4820590.238	302180.202
292	4819678.368	304828.107	665	4818620.980	305846.746	1038	4820598.419	302176.838
293	4819677.046	304834.415	666	4818630.422	305854.451	1039	4820598.441	302161.044
294	4819665.972	304849.722	667	4818639.119	305852.820	1040	4820598.289	302140.594
295	4819650.770	304865.407	668	4818653.748	305853.017	1041	4820597.311	302133.981
296	4819634.900	304880.472	669	4818672.830	305848.620	1042	4820596.164	302123.352
297	4819625.780	304887.374	670	4818691.467	305843.545	1043	4820595.820	302119.592
298	4819606.806	304901.277	671	4818738.359	305828.160	1044	4820595.810	302115.153
299	4819604.627	304904.355	672	4818755.870	305822.111	1045	4820596.476	302096.192
300	4819596.135	304921.816	673	4818765.618	305818.563	1046	4820596.407	302089.802
301	4819587.600	304940.052	674	4818775.892	305814.561	1047	4820596.682	302082.761
302	4819578.408	304958.025	675	4818798.424	305805.250	1048	4820597.998	302076.541
303	4819568.981	304975.894	676	4818819.637	305795.838	1049	4820599.415	302071.047
304	4819558.866	304993.247	677	4818837.075	305788.333	1050	4820601.059	302065.620
305	4819549.061	305010.798	678	4818844.951	305784.681	1051	4820602.840	302060.504
306	4819538.504	305027.750	679	4818871.388	305771.936	1052	4820605.587	302056.503
307	4819529.035	305045.239	680	4818890.226	305762.444	1053	4820608.768	302050.834
308	4819478.921	305131.870	681	4818893.755	305760.430	1054	4820611.737	302046.067
309	4819456.307	305171.418	682	4818906.802	305752.815	1055	4820618.295	302036.347
310	4819456.059	305177.956	683	4818922.928	305741.737	1056	4820622.191	302031.001
311	4819454.136	305181.882	684	4818937.356	305732.578	1057	4820628.549	302023.346
312	4819453.549	305197.384	685	4818955.804	305720.442	1058	4820633.856	302017.836
313	4819462.787	305202.975	686	4818968.019	305711.902	1059	4820639.434	302012.684
314	4819468.054	305205.758	687	4818985.440	305699.362	1060	4820642.764	302008.535
315	4819471.349	305207.067	688	4819004.427	305684.731	1061	4820649.815	302002.328
316	4819474.816	305208.092	689	4819010.531	305684.035	1062	4820656.916	301996.943
317	4819478.369	305208.828	690	4819012.074	305682.851	1063	4820662.348	301993.442
318	4819481.982	305209.267	691	4819020.024	305676.674	1064	4820667.401	301990.436
319	4819487.914	305209.419	692	4819048.435	305649.119	1065	4820672.328	301982.636
320	4819493.127	305208.874	693	4819049.031	305638.201	1066	4820691.137	301952.847
321	4819520.217	305204.612	694	4819049.486	305636.212	1067	4820723.287	301955.502
322	4819544.480	305200.194	695	4819049.932	305634.152	1068	4820729.130	301950.646
323	4819558.365	305196.213	696	4819061.419	305632.944	1069	4820734.702	301945.738
324	4819567.063	305186.162	697	4819089.614	305607.572	1070	4820740.693	301939.989

АГЕНЦИЯ "ПЪТНА ИНФРАСТРУКТУРА"

Обект: МОДЕРНИЗАЦИЯ НА път I-1 (E79) "Видин-Ботевград"

УЧАСТЪК: Път I-1 "Ружинци-Монтана" от км 61+750 до км 102+060

№	X (m)	Y (m)	№	X (m)	Y (m)	№	X (m)	Y (m)
325	4819570.806	305186.264	698	4819104.406	305594.926	1071	4820746.410	301933.942
326	4819578.561	305202.008	699	4819118.318	305581.795	1072	4820751.829	301927.665
327	4819589.539	305207.630	700	4819132.933	305565.993	1073	4820757.533	301920.430
328	4819595.181	305210.099	701	4819144.450	305553.144	1074	4820762.328	301913.719
329	4819602.736	305213.919	702	4819159.243	305537.197	1075	4820766.790	301906.820
330	4819623.282	305224.847	703	4819172.738	305521.890	1076	4820770.928	301899.733
331	4819638.869	305233.484	704	4819183.196	305509.677	1077	4820775.203	301891.634
332	4819641.412	305233.270	705	4819195.160	305494.330	1078	4820779.065	301883.428
333	4819659.148	305242.664	706	4819219.762	305463.959	1079	4820782.508	301875.056
334	4819676.289	305252.611	707	4819231.435	305448.444	1080	4820785.239	301867.404
335	4819668.781	305268.392	708	4819242.735	305432.688	1081	4820787.597	301859.679
336	4819650.289	305260.913	709	4819264.378	305399.745	1082	4820789.856	301850.855
337	4819632.461	305252.105	710	4819275.950	305383.724	1083	4820791.985	301840.933
338	4819610.375	305244.612	711	4819286.023	305367.141	1084	4820793.822	301830.759
339	4819599.880	305240.212	712	4819295.376	305349.797	1085	4820796.559	301812.693
340	4819575.733	305242.351	713	4819332.127	305278.670	1086	4820789.637	301791.081
341	4819567.871	305235.350	714	4819341.723	305261.087	1087	4820789.548	301785.713
342	4819564.911	305233.350	715	4819351.069	305243.477	1088	4820796.621	301744.187
343	4819561.486	305231.489	716	4819375.004	305197.858	1089	4820804.819	301724.981
344	4819558.055	305230.197	717	4819375.282	305190.523	1090	4820808.519	301709.331
345	4819554.361	305229.272	718	4819369.275	305187.105	1091	4820813.879	301688.586
346	4819541.262	305231.057	719	4819355.758	305178.152	1092	4820820.349	301666.772
347	4819525.435	305231.798	720	4819319.257	305176.769	1093	4820827.671	301645.797
348	4819500.423	305237.736	721	4819296.681	305175.919	1094	4820840.166	301630.539
349	4819494.396	305238.992	722	4819286.942	305175.548	1095	4820840.625	301612.036
350	4819490.617	305239.591	723	4819286.835	305175.596	1096	4820842.164	301591.721
351	4819486.785	305239.924	724	4819280.367	305178.052	1097	4820846.434	301551.825
352	4819483.024	305240.058	725	4819273.784	305179.968	1098	4820849.729	301511.878
353	4819478.069	305239.914	726	4819268.189	305181.129	1099	4820851.823	301488.762
354	4819471.887	305239.269	727	4819263.592	305181.741	1100	4820850.130	301473.374
355	4819465.772	305238.110	728	4819256.309	305182.151	1101	4820849.818	301459.571
356	4819459.774	305236.446	729	4819250.419	305182.151	1102	4820848.725	301457.246
357	4819455.061	305234.743	730	4819224.031	305181.204	1103	4820851.277	301427.827
358	4819450.894	305232.872	731	4819204.233	305179.108	1104	4820852.303	301415.991
359	4819446.453	305230.542	732	4819204.893	305161.697	1105	4820854.619	301419.726
360	4819428.065	305219.856	733	4819224.817	305160.997	1106	4820855.675	301421.430
361	4819408.168	305252.852	734	4819236.152	305161.590	1107	4820858.185	301427.731
362	4819397.982	305270.059	735	4819244.974	305160.161	1108	4820861.340	301435.637
363	4819370.559	305315.156	736	4819255.830	305160.163	1109	4820863.423	301438.500
364	4819369.689	305338.107	737	4819260.423	305159.853	1110	4820868.387	301446.841
365	4819365.041	305337.934	738	4819264.555	305159.325	1111	4820885.602	301474.739
366	4819357.664	305337.653	739	4819271.021	305157.907	1112	4820889.943	301481.775
367	4819347.688	305355.464	740	4819274.967	305156.649	1113	4820890.838	301483.218
368	4819328.415	305391.319	741	4819279.595	305154.873	1114	4820899.542	301504.839
369	4819316.618	305408.080	742	4819285.981	305153.457	1115	4820905.061	301514.856
370	4819304.126	305432.465	743	4819293.241	305149.762	1116	4820915.091	301533.040
371	4819284.986	305468.079	744	4819298.888	305147.285	1117	4820925.763	301553.643
372	4819277.796	305479.962	745	4819302.294	305146.103			
373	4819266.160	305496.770	746	4819306.815	305144.826			

АГЕНЦИЯ "ПЪТНА ИНФРАСТРУКТУРА"
 Обект: МОДЕРНИЗАЦИЯ НА път I-1 (Е79) "Видин-Ботевград"
 УЧАСТЪК: Път I-1 "Ружинци-Монтана" от км 61+750 до км 102+060

КООРДИНАТЕН РЕГИСТЪР

на оста на директно трасе - землище с. Винище,
 ЕКАТТЕ 11137, община Монтана, област Монтана

Координатна система: БГС 2005 г.

№	КМ	X (m)	Y (m)
1318	84+460.000	4820887.090	301497.414
1319	84+480.000	4820883.694	301517.125
1320	84+500.000	4820880.299	301536.835
1321	84+520.000	4820876.903	301556.546
1322	84+540.000	4820873.507	301576.256
1323	84+560.000	4820870.111	301595.967
1324	84+580.000	4820866.715	301615.678
1325	84+600.000	4820863.320	301635.387
1326	84+620.000	4820859.924	301655.098
1327	84+640.000	4820856.528	301674.809
1328	84+660.000	4820853.132	301694.520
1329	84+680.000	4820849.737	301714.229
1330	84+700.000	4820846.341	301733.940
1331	84+720.000	4820842.945	301753.651
1332	84+740.000	4820839.548	301773.362
1333	84+760.000	4820836.152	301793.072
1334	84+780.000	4820832.757	301812.782
1335	84+800.000	4820829.361	301832.493
1336	84+820.000	4820825.965	301852.204
1337	84+840.000	4820822.569	301871.914
1338	84+860.000	4820819.173	301891.624
1339	84+880.000	4820815.778	301911.335
1340	84+900.000	4820812.382	301931.045
1341	84+920.000	4820808.986	301950.756
1342	84+940.000	4820805.590	301970.466
1343	84+960.000	4820802.194	301990.177
1344	84+980.000	4820798.799	302009.887
1345	85+000.000	4820795.403	302029.598
1346	85+020.000	4820792.007	302049.309
1347	85+040.000	4820788.611	302069.019
1348	85+060.000	4820785.215	302088.729
1349	85+080.000	4820781.820	302108.440
1350	85+100.000	4820778.423	302128.151
1351	85+120.000	4820775.027	302147.860
1352	85+140.000	4820771.631	302167.571
1353	85+160.000	4820768.235	302187.282
1354	85+180.000	4820764.840	302206.993
1355	85+200.000	4820761.444	302226.703
1356	85+220.000	4820758.048	302246.413
1357	85+240.000	4820754.652	302266.124
1358	85+260.000	4820751.256	302285.835
1359	85+280.000	4820747.861	302305.545
1360	85+300.000	4820744.465	302325.255
1361	85+320.000	4820741.069	302344.966
1362	85+340.000	4820737.673	302364.676

АГЕНЦИЯ "ПЪТНА ИНФРАСТРУКТУРА"
 Обект: МОДЕРНИЗАЦИЯ НА път I-1 (Е79) "Видин-Ботевград"
 УЧАСТЪК: Път I-1 "Ружинци-Монтана" от км 61+750 до км 102+060

№	КМ	X (m)	Y (m)
1363	85+360.000	4820734.277	302384.387
1364	85+380.000	4820730.882	302404.097
1365	85+400.000	4820727.485	302423.808
1366	85+420.000	4820724.089	302443.518
1367	85+440.000	4820720.693	302463.229
1368	85+460.000	4820717.297	302482.940
1369	85+480.000	4820713.902	302502.649
1370	85+500.000	4820710.506	302522.360
1371	85+520.000	4820707.110	302542.071
НК14	85+538.577	4820703.956	302560.380
1372	85+540.000	4820703.714	302561.782
1373	85+560.000	4820700.243	302581.478
1374	85+580.000	4820696.641	302601.152
1375	85+600.000	4820692.907	302620.802
1376	85+620.000	4820689.043	302640.426
1377	85+640.000	4820685.048	302660.023
1378	85+660.000	4820680.924	302679.594
1379	85+680.000	4820676.668	302699.137
1380	85+700.000	4820672.282	302718.651
1381	85+720.000	4820667.765	302738.136
1382	85+740.000	4820663.120	302757.590
1383	85+760.000	4820658.344	302777.012
1384	85+780.000	4820653.440	302796.402
1385	85+800.000	4820648.406	302815.759
1386	85+820.000	4820643.242	302835.082
1387	85+840.000	4820637.951	302854.370
1388	85+860.000	4820632.531	302873.623
1389	85+880.000	4820626.983	302892.839
1390	85+900.000	4820621.306	302912.017
1391	85+920.000	4820615.503	302931.157
1392	85+940.000	4820609.571	302950.259
1393	85+960.000	4820603.513	302969.319
1394	85+980.000	4820597.327	302988.340
1395	86+000.000	4820591.015	303007.318
1396	86+020.000	4820584.576	303026.254
1397	86+040.000	4820578.011	303045.148
1398	86+060.000	4820571.320	303063.996
1399	86+080.000	4820564.505	303082.799
1400	86+100.000	4820557.563	303101.557
1401	86+120.000	4820550.498	303120.269
1402	86+140.000	4820543.306	303138.931
1403	86+160.000	4820535.991	303157.547
1404	86+180.000	4820528.553	303176.113
1405	86+200.000	4820520.991	303194.629
1406	86+220.000	4820513.305	303213.094
1407	86+240.000	4820505.496	303231.507
1408	86+260.000	4820497.565	303249.869
1409	86+280.000	4820489.511	303268.176
1410	86+300.000	4820481.335	303286.430
1411	86+320.000	4820473.038	303304.629
1412	86+340.000	4820464.620	303322.772
1413	86+360.000	4820456.081	303340.858

АГЕНЦИЯ "ПЪТНА ИНФРАСТРУКТУРА"
 Обект: МОДЕРНИЗАЦИЯ НА път I-1 (Е79) "Видин-Ботевград"
 УЧАСТЪК: Път I-1 "Ружинци-Монтана" от км 61+750 до км 102+060

№	КМ	X (m)	Y (m)
1414	86+380.000	4820447.422	303358.888
1415	86+400.000	4820438.642	303376.858
1416	86+420.000	4820429.744	303394.770
1417	86+440.000	4820420.726	303412.623
1418	86+460.000	4820411.589	303430.415
1419	86+480.000	4820402.334	303448.145
1420	86+500.000	4820392.960	303465.814
1421	86+520.000	4820383.470	303483.420
1422	86+540.000	4820373.861	303500.962
1423	86+560.000	4820364.137	303518.439
КК14	86+577.898	4820355.335	303534.024
1424	86+580.000	4820354.296	303535.851
1425	86+600.000	4820344.409	303553.238
1426	86+620.000	4820334.523	303570.624
1427	86+640.000	4820324.635	303588.010
1428	86+660.000	4820314.749	303605.397
1429	86+680.000	4820304.862	303622.783
1430	86+700.000	4820294.975	303640.169
1431	86+720.000	4820285.088	303657.556
1432	86+740.000	4820275.202	303674.942
1433	86+760.000	4820265.314	303692.328
1434	86+780.000	4820255.427	303709.715
1435	86+800.000	4820245.540	303727.101
1436	86+820.000	4820235.653	303744.487
1437	86+840.000	4820225.767	303761.874
1438	86+860.000	4820215.879	303779.260
1439	86+880.000	4820205.993	303796.646
1440	86+900.000	4820196.106	303814.033
1441	86+920.000	4820186.219	303831.419
1442	86+940.000	4820176.332	303848.805
1443	86+960.000	4820166.446	303866.192
1444	86+980.000	4820156.558	303883.578
1445	87+000.000	4820146.671	303900.964
1446	87+020.000	4820136.785	303918.351
1447	87+040.000	4820126.897	303935.737
1448	87+060.000	4820117.011	303953.124
1449	87+080.000	4820107.124	303970.510
1450	87+100.000	4820097.237	303987.895
1451	87+120.000	4820087.350	304005.282
1452	87+140.000	4820077.463	304022.668
1453	87+160.000	4820067.576	304040.054
1454	87+180.000	4820057.689	304057.441
1455	87+200.000	4820047.802	304074.827
1456	87+220.000	4820037.915	304092.213
1457	87+240.000	4820028.029	304109.600
1458	87+260.000	4820018.141	304126.986
1459	87+280.000	4820008.255	304144.372
1460	87+300.000	4819998.368	304161.759
1461	87+320.000	4819988.481	304179.145
1462	87+340.000	4819978.594	304196.531
1463	87+360.000	4819968.707	304213.918
1464	87+380.000	4819958.820	304231.304

АГЕНЦИЯ "ПЪТНА ИНФРАСТРУКТУРА"

Обект: МОДЕРНИЗАЦИЯ НА път I-1 (Е79) "Видин-Ботевград"

УЧАСТЪК: Път I-1 "Ружинци-Монтана" от км 61+750 до км 102+060

№	КМ	X (m)	Y (m)
1465	87+400.000	4819948.933	304248.690
1466	87+420.000	4819939.046	304266.077
1467	87+440.000	4819929.159	304283.463
1468	87+460.000	4819919.273	304300.849
1469	87+480.000	4819909.385	304318.236
1470	87+500.000	4819899.499	304335.622
1471	87+520.000	4819889.612	304353.008
1472	87+540.000	4819879.724	304370.394
1473	87+560.000	4819869.838	304387.780
1474	87+580.000	4819859.951	304405.166
1475	87+600.000	4819850.064	304422.553
1476	87+620.000	4819840.177	304439.939
1477	87+640.000	4819830.291	304457.325
1478	87+660.000	4819820.403	304474.712
1479	87+680.000	4819810.516	304492.098
1480	87+700.000	4819800.630	304509.485
1481	87+720.000	4819790.742	304526.871
1482	87+740.000	4819780.856	304544.257
1483	87+760.000	4819770.968	304561.644
1484	87+780.000	4819761.082	304579.030
1485	87+800.000	4819751.195	304596.416
1486	87+820.000	4819741.308	304613.803
1487	87+840.000	4819731.421	304631.189
1488	87+860.000	4819721.534	304648.574
1489	87+880.000	4819711.647	304665.961
1490	87+900.000	4819701.760	304683.347
1491	87+920.000	4819691.874	304700.733
1492	87+940.000	4819681.986	304718.120
1493	87+960.000	4819672.100	304735.506
1494	87+980.000	4819662.213	304752.892
1495	88+000.000	4819652.325	304770.279
1496	88+020.000	4819642.439	304787.665
1497	88+040.000	4819632.551	304805.051
1498	88+060.000	4819622.665	304822.438
1499	88+080.000	4819612.778	304839.824
1500	88+100.000	4819602.891	304857.210
1501	88+120.000	4819593.004	304874.597
1502	88+140.000	4819583.117	304891.982
1503	88+160.000	4819573.230	304909.368
1504	88+180.000	4819563.343	304926.755
1505	88+200.000	4819553.457	304944.141
1506	88+220.000	4819543.569	304961.527
1507	88+240.000	4819533.682	304978.914
1508	88+260.000	4819523.796	304996.300
1509	88+280.000	4819513.908	305013.687
1510	88+300.000	4819504.022	305031.073
1511	88+320.000	4819494.135	305048.459
1512	88+340.000	4819484.248	305065.846
1513	88+360.000	4819474.361	305083.232
1514	88+380.000	4819464.473	305100.617
1515	88+400.000	4819454.587	305118.004
1516	88+420.000	4819444.700	305135.390

АГЕНЦИЯ "ПЪТНА ИНФРАСТРУКТУРА"
 Обект: МОДЕРНИЗАЦИЯ НА път I-1 (E79) "Видин-Ботевград"
 УЧАСТЪК: Път I-1 "Ружинци-Монтана" от км 61+750 до км 102+060

№	КМ	X (m)	Y (m)
1517	88+440.000	4819434.813	305152.776
1518	88+460.000	4819424.926	305170.163
1519	88+480.000	4819415.040	305187.549
1520	88+500.000	4819405.152	305204.935
1521	88+520.000	4819395.265	305222.322
1522	88+540.000	4819385.379	305239.708
1523	88+560.000	4819375.491	305257.094
1524	88+580.000	4819365.605	305274.481
1525	88+600.000	4819355.718	305291.867
1526	88+620.000	4819345.830	305309.252
1527	88+640.000	4819335.944	305326.639
NP15	88+659.666	4819326.222	305343.735
1528	88+660.000	4819326.056	305344.025
1529	88+680.000	4819316.160	305361.406
1530	88+700.000	4819306.207	305378.754
1531	88+720.000	4819296.142	305396.038
1532	88+740.000	4819285.911	305413.223
1533	88+760.000	4819275.459	305430.277
1534	88+780.000	4819264.736	305447.160
NK15	88+784.666	4819262.190	305451.069
1535	88+800.000	4819253.693	305463.835
1536	88+820.000	4819242.320	305480.287
1537	88+840.000	4819230.619	305496.508
1538	88+860.000	4819218.597	305512.491
1539	88+880.000	4819206.256	305528.231
1540	88+900.000	4819193.604	305543.721
1541	88+920.000	4819180.645	305558.956
1542	88+940.000	4819167.383	305573.928
1543	88+960.000	4819153.825	305588.630
1544	88+980.000	4819139.976	305603.060
1545	89+000.000	4819125.840	305617.210
1546	89+020.000	4819111.425	305631.074
1547	89+040.000	4819096.735	305644.647
1548	89+060.000	4819081.776	305657.924
1549	89+080.000	4819066.556	305670.898
1550	89+100.000	4819051.078	305683.566
1551	89+120.000	4819035.350	305695.922
1552	89+140.000	4819019.379	305707.960
1553	89+160.000	4819003.170	305719.677
1554	89+180.000	4818986.730	305731.067
1555	89+200.000	4818970.065	305742.127
1556	89+220.000	4818953.182	305752.850
1557	89+240.000	4818936.089	305763.234
1558	89+260.000	4818918.790	305773.274
1559	89+280.000	4818901.295	305782.967
1560	89+300.000	4818883.611	305792.307
1561	89+320.000	4818865.741	305801.292
1562	89+340.000	4818847.696	305809.917
1563	89+360.000	4818829.482	305818.180
1564	89+380.000	4818811.107	305826.077
1565	89+400.000	4818792.577	305833.605
1566	89+420.000	4818773.902	305840.762

АГЕНЦИЯ "ПЪТНА ИНФРАСТРУКТУРА"
 Обект: МОДЕРНИЗАЦИЯ НА път I-1 (E79) "Видин-Ботевград"
 УЧАСТЪК: Път I-1 "Ружинци-Монтана" от км 61+750 до км 102+060

№	КМ	X (m)	Y (m)
1567	89+440.000	4818755.085	305847.543
1568	89+460.000	4818736.138	305853.946
1569	89+480.000	4818717.066	305859.969
1570	89+500.000	4818697.876	305865.609
1571	89+520.000	4818678.579	305870.865
1572	89+540.000	4818659.181	305875.735
1573	89+560.000	4818639.688	305880.213
1574	89+580.000	4818620.110	305884.303
1575	89+600.000	4818600.454	305888.000
1576	89+620.000	4818580.728	305891.302
1577	89+640.000	4818560.940	305894.210
1578	89+660.000	4818541.098	305896.722
1579	89+680.000	4818521.210	305898.836
1580	89+700.000	4818501.283	305900.552
KK15	89+710.988	4818490.322	305901.325
1581	89+720.000	4818481.325	305901.870
1582	89+740.000	4818461.347	305902.819
1583	89+760.000	4818441.358	305903.461
1584	89+780.000	4818421.360	305903.861
1585	89+800.000	4818401.361	305904.081
1586	89+820.000	4818381.360	305904.185
KP15	89+835.988	4818365.372	305904.230
1587	89+840.000	4818361.359	305904.240
1588	89+860.000	4818341.359	305904.288
1589	89+880.000	4818321.358	305904.336
1590	89+900.000	4818301.358	305904.385
1591	89+920.000	4818281.356	305904.433
1592	89+940.000	4818261.356	305904.481
1593	89+960.000	4818241.355	305904.529
1594	89+980.000	4818221.355	305904.578
1595	90+000.000	4818201.354	305904.626
1596	90+020.000	4818181.352	305904.674
1597	90+040.000	4818161.352	305904.722
1598	90+060.000	4818141.351	305904.770
1599	90+080.000	4818121.351	305904.818
1600	90+100.000	4818101.350	305904.866
1601	90+120.000	4818081.349	305904.915
1602	90+140.000	4818061.348	305904.963
1603	90+160.000	4818041.348	305905.011
1604	90+180.000	4818021.347	305905.059
1605	90+200.000	4818001.346	305905.108
1606	90+220.000	4817981.345	305905.156
1607	90+240.000	4817961.344	305905.204
1608	90+260.000	4817941.344	305905.253

АГЕНЦИЯ "ПЪТНА ИНФРАСТРУКТУРА"
 Обект: МОДЕРНИЗАЦИЯ НА ПЪТ I-1 (E79) "Видин-Ботевград"
 УЧАСТЪК: Път I-1 "Ружинци-Монтана" от км 61+750 до км 102+060

РЕГИСТЪР НА ТРАЙНО ЗАСЕГНАТИТЕ ИМОТИ

Землище с.Винище, ЕКАТТЕ 11137, община Монтана, област Монтана

Имот №	Трайно предназначение на територията	Начин на трайно ползване	Кат. земя	Обща площ на имота (дка)	Трайно засегната площ (дка)	Остатъчна площ (дка)	Вид собственост	Данни за собствениците			Засегнат отдел / подотдел
								Име, презиме, фамилия, наименование	Адрес	10	
1	2	3	4	5	6	7	8	9	10	11	
1. Горска територия											
11137.34.140	Горска територия	Широколистна гора		2.238	0.099	2.139	Държавна частна	МЗГ - ДП	гр.СОФИЯ, ул. ... //Неизвестна		232 / г
11137.35.37	Горска територия	Широколистна гора		1.003	0.715	0.288	Държавна частна	МЗГ - ДП	гр.СОФИЯ, ул. ... //Неизвестна		228 / д
11137.35.38	Горска територия	Широколистна гора		2.095	2.095	0.000	Държавна частна	МЗГ - ДП	гр.СОФИЯ, ул. ... //Неизвестна		228 / е
11137.37.19	Горска територия	Широколистна гора		2.791	1.035	1.756	Частна	н-ци на ЛОЗА ГЕОРГИЕВА ПЪРВАНОВА	с.ВИНИЩЕ, ул. ... //Неизвестна		232 / м
11137.181.7	Горска територия	Широколистна гора		11.002	0.710	10.292	Частна	н-ци на ВЕЛКО ПЕТРОВ МПАДЕНОВ	с.ВИНИЩЕ, ул. ... //Неизвестна		232 / п2
11137.181.8	Горска територия	Широколистна гора		2.000	0.918	1.082	Частна	ПАРАСКЕВА ПЕТРОВА АТАНАСОВА	гр.МОНТАНА, ул. ... //Неизвестна		232 / п2
11137.181.9	Горска територия	Поляна		20.002	7.787	12.215	Частна	ВЕНКА ЕФРЕМОВА КАМЕНОВА	с.ВИНИЩЕ		232 / п2
11137.181.19	Горска територия	Широколистна гора		20.002	8.494	11.508	Частна	н-ци на РУСИН ЦЕКОВ ПЕТРОВ	гр.МОНТАНА, ул. ... //Неизвестна		232 / п2 232 / п2

АГЕНЦИЯ "ПЪТНА ИНФРАСТРУКТУРА"
 Обект: МОДЕРНИЗАЦИЯ НА ПЪТ I-1 (E79) "Видин-Ботевград"
 УЧАСТЪК: Път I-1 "Ружинци-Монтана" от км 61+750 до км 102+060

1	2	3	4	5	6	7	8	9	10	11
11137.184.1	Горска територия	Широколистна гора		7.000	0.017	6.993	Частна	ВАЛЕНТИНА КИРИЛОВА ЙОРДАНОВА ПЪРВОЛЕТА КИРИЛОВА ЙОРДАНОВА ГЕОРГИ КИРИЛОВ ЙОРДАНОВ ИВАНКА ЦЕНОВА ИВАНОВА	с.ВИНИЩЕ, ул. "...//Неизвестна" гр.МОНТАНА, ул. "...//Неизвестна" гр.МОНТАНА, ул. "...//Неизвестна" с.ВИНИЩЕ, ул. "...//Неизвестна"	232 / ч
11137.184.2	Горска територия	Широколистна гора		7.000	0.591	6.409	Частна	И-ци на БОРИС КРЪСТЕВ ТОДОРОВ	с.ВИНИЩЕ, ул. "...//Неизвестна"	232 / ч
11137.184.3	Горска територия	Широколистна гора		7.001	0.363	6.638	Частна	И-ци на БОНКО КРЪСТЕВ ТОДОРОВ	с.ВИНИЩЕ, ул. "...//Неизвестна"	232 / ч
11137.184.4	Горска територия	Широколистна гора		2.000	0.081	1.919	Частна	И-ци на АНА ГЕРГОВА КРЪСТЕВА	гр.МОНТАНА, ул. "...//Неизвестна"	232 / ч
11137.184.5	Горска територия	Широколистна гора		8.001	0.299	7.702	Частна	И-ци на ВАСИЛ КОЛОВ МАКАРОВ	с.ВИНИЩЕ, ул. "...//Неизвестна"	232 / ч
11137.184.6	Горска територия	Широколистна гора		5.001	0.050	4.951	Частна	И-ци на БОРИС КОЛОВ КОСТОВ	с.ВИНИЩЕ, ул. "...//Неизвестна"	232 / ч
11137.185.13	Горска територия	Широколистна гора		9.000	0.036	8.964	Частна	И-ци на МЛАДЕН ИВАНОВ КОСТОВ	с.ВИНИЩЕ, ул. "...//Неизвестна"	232 / ч
11137.186.12	Горска територия	Широколистна гора		3.140	0.339	2.801	Частна	ВАСИЛ ИВАНОВ ИЛИЕВ	с.ВИНИЩЕ, ул. "...//Неизвестна"	232 / ч
11137.187.1	Горска територия	Широколистна гора		1.642	1.642	0.000	Държавна частна	МЗГ - ДЛ	с.ВИНИЩЕ, ул. "...//Неизвестна"	232 / з
11137.187.3	Горска територия	Широколистна гора		35.752	12.173	23.579	Частна	И-ци на ГОРАН КРЪСТЕВ МЛАДЕНОВ	гр.СОФИЯ, ул. "...//Неизвестна"	232 / н
11137.187.4	Горска територия	Широколистна гора		2.500	2.500	0.000	Частна	И-ци на ГОРАН КРЪСТЕВ МЛАДЕНОВ	гр.МОНТАНА, ул. "...//Неизвестна"	232 / р
11137.187.5	Горска територия	Широколистна гора		2.500	0.634	1.866	Частна	И-ци на ВАСИЛ КРЪСТЕВ МЛАДЕНОВ	гр.МОНТАНА, ул. "...//Неизвестна"	232 / р
11137.187.6	Горска територия	Широколистна гора		36.354	0.185	36.169	Частна	И-ци на ВАСИЛ КРЪСТЕВ МЛАДЕНОВ	гр.МОНТАНА, ул. "...//Неизвестна"	232 / р
11137.187.16	Горска територия	Широколистна гора		1.326	1.326	0.000	Частна	И-ци на ЛОЗА ГЕОРГИЕВА ПЪРВАНОВА	гр.МОНТАНА, ул. "...//Неизвестна"	232 / р
11137.188.1	Горска територия	Широколистна гора		2.351	2.351	0.000	Частна	И-ци на ГЕОРГИ ИВАНОВ МИКОВ	с.ВИНИЩЕ, ул. "...//Неизвестна"	232 / з
										232 / п

АГЕНЦИЯ "ПЪТНА ИНФРАСТРУКТУРА"
 Обект: МОДЕРНИЗАЦИЯ НА ПЪТ I-1 (E79) "Видин-Ботевград"
 УЧАСТЪК: Път I-1 "Ружинци-Монтана" от км 61+750 до км 102+060

1	2	3	4	5	6	7	8	9	10	11
11137.195.5	Горска територия	Широколистна гора		6.001	1.889	4.112	Частна	н-ци на ВЕЛКО ПЕТРОВ МЛАДЕНОВ	с.ВИНИЩЕ, ул. "...//Неизвестна"	232 / 6
11137.195.6	Горска територия	Широколистна гора		5.001	4.497	0.504	Частна	н-ци на ИВАН ТОДОРОВ ГЕРГОВ	с.ВИНИЩЕ, ул. "...//Неизвестна"	232 / 6
11137.195.7	Горска територия	Широколистна гора		5.000	5.000	0.000	Частна	н-ци на АЛЕКСО ТОДОРОВ ГЕРГОВ	с.ВИНИЩЕ, ул. "...//Неизвестна"	232 / 6
11137.195.8	Горска територия	Широколистна гора		6.501	5.156	1.345	Частна	н-ци на ЙОРДАН ХРИСТОВ ПЕТКОВ	с.ВИНИЩЕ, ул. "...//Неизвестна"	232 / 6
11137.195.9	Горска територия	Широколистна гора		2.361	2.361	0.000	Частна	н-ци на ГЕОРГИ ФИЛЧОВ ВИДОВ	с.ВИНИЩЕ, ул. "...//Неизвестна"	232 / 6
11137.195.10	Горска територия	Широколистна гора		18.702	15.280	3.422	Частна	н-ци на ГАВРИЛ КОЛОВ ИВАНОВ	с.ВИНИЩЕ, ул. "...//Неизвестна"	232 / 6
11137.195.14	Горска територия	Широколистна гора		7.001	2.120	4.881	Частна	СОФРОНИЙ ПЕТРОВ ГОРАНОВ	гр.МОНТАНА, — "ВЕЛИКО ТЪРНОВО" № 60	232 / 6
11137.196.2	Горска територия	Широколистна гора		1.300	0.168	1.132	Частна	ИВАНА ЙОСИФОВА ИВАНОВА	с.ВИНИЩЕ, ул. "НЕОФИТ БОЗВЕЛИ" № 38	228 / г
11137.196.3	Горска територия	Широколистна гора		6.501	0.553	5.948	Частна	н-ци на КРУМ ХРИСТОВ ПЕТКОВ	с.ВИНИЩЕ, ул. "...//Неизвестна"	228 / г
11137.196.6	Горска територия	Широколистна гора		4.928	0.743	4.185	Частна	н-ци на ГЕОРГИ ФИЛЧОВ ВИДОВ	с.ВИНИЩЕ, ул. "...//Неизвестна"	228 / г
11137.196.7	Горска територия	Широколистна гора		0.700	0.109	0.591	Частна	ЙОСИФ СТОЯНОВ АНТОВ	с.ВИНИЩЕ, ул. "ЙОРДАН ЦЕКОВ" № 13	228 / г
11137.197.11	Горска територия	Широколистна гора		2.449	1.900	0.549	Държавна частна	МЗГ - ДП	гр.СОФИЯ, ул. "...//Неизвестна"	228 / з
11137.197.12	Горска територия	Широколистна гора		2.500	2.500	0.000	Частна	н-ци на СИМЕОНКА ГЕОРГИЕВА МИНКОВА	с.ВИНИЩЕ, ул. "...//Неизвестна"	228 / г
11137.197.13	Горска територия	Широколистна гора		58.047	20.363	37.684	Държавна частна	МЗГ - ДП	гр.СОФИЯ, ул. "...//Неизвестна"	228 / п 228 / о

АГЕНЦИЯ "ПЪТНА ИНФРАСТРУКТУРА"
Обект: МОДЕРНИЗАЦИЯ НА ПЪТ I-1 (E79) "Видин-Ботевград"
УЧАСТЪК: Път I-1 "Ружинци-Монтана" от км 61+750 до км 102+060

1	2	3	4	5	6	7	8	9	10	11
11137.197.15	Горска територия	Широколистна гора		8.001	2.422	5.579	Частна	СТЕФКА ГЕОРГИЕВА ФИЛЧЕВА ВАЛЕРИ ГЕОРГИЕВ ФИЛЧЕВ ТОДОР ГЕОРГИЕВ ФИЛЧЕВ ГРЕТА ФИЛИПОВА МАРКОВА	гр.МОНТАНА, ул."НЕОФИТ БОЗВЕЛИ" № 40 ет.2 гр.МОНТАНА, ул."ПЕТЪР ПАРЧЕВИЧ" № 21 ет.6 ап.7 гр.СОФИЯ, ул."Витошки езера" № 2 гр.МОНТАНА, ул."Неофит Бозвели" № 40	228 / н 228 / л
11137.197.28	Горска територия	Широколистна гора		0.569	0.411	0.158	Държавна частна	МЗГ - ДЛ	гр.СОФИЯ, ул."..."/Неизвестна"	228 / и
11137.197.41	Горска територия	Широколистна гора		9.001	0.059	8.942	Частна	и-ци на ПЕТЪР ПЪРВАНОВ ИПИЕВ	с.ВИНИЦЕ, ул."..."/Неизвестна"	228 / м 228 / л
11137.197.43	Горска територия	Широколистна гора		1.500	0.326	1.174	Частна	и-ци на МИРОН БРАНКОВ ПУНОВ	с.ВИНИЦЕ, ул."..."/Неизвестна"	228 / л
11137.197.45	Горска територия	Широколистна гора		4.001	0.521	3.480	Частна	АЛЕКСЕЙ ИВАНОВ АЛЕКСАНДРОВ	с.ВИНИЦЕ, ул."..."/Неизвестна"	228 / м 228 / л
11137.197.49	Горска територия	Широколистна гора		11.002	3.004	7.998	Частна	ГЕОРГИ СЛАВЧЕВ ГЕОРГИЕВ	с.ВИНИЦЕ, ул."ЙОРДАН ЦЕКОВ" № 35	228 / г
11137.197.57	Горска територия	Широколистна гора		5.500	4.739	0.761	Частна	ПЕТКО ДАНАИЛОВ АНГЕЛОВ	гр.МОНТАНА, ул."Веренишка" № 0060	228 / г 228 / л 228 / н
				Общо:	358.266	118.561	239.705			

общ брой имоти 44	Общо за землището:	358 266	118 561	239.705
-------------------	--------------------	---------	---------	---------



АГЕНЦИЯ "ПЪТНА ИНФРАСТРУКТУРА"
 Обект: МОДЕРНИЗАЦИЯ НА път I-1 (E79) "Видин-Ботевград"
 УЧАСТЪК: Път I-1 "Ружинци-Монтана" от км 61+750 до км 102+060

БАЛАНС НА ТЕРИТОРИЯТА ПО ПРЕДНАЗНАЧЕНИЕ

Землище с.Винище, ЕКАТТЕ 11137, община Монтана, област Монтана

№	Трайно предназначение на територията	Брой имоти	Трайно засегната площ (дка)	Площ за промяна предназначението (дка)	Площ за обезщетяване (дка)	Площ на имотите, които се отнемат без обезщетяване (дка)
1	Горска територия	44	118.561	118.561	91.336	27.225
Общо за землището:		44	118.561	118.561	91.336	27.225

БАЛАНС НА ТЕРИТОРИЯТА ПО НАЧИН НА ТРАЙНО ПОЛЗВАНЕ

Землище с.Винище, ЕКАТТЕ 11137, община Монтана, област Монтана

№	Начин на трайно ползване	Брой имоти	Трайно засегната площ (дка)	Площ за промяна предназначението (дка)	Площ за обезщетяване (дка)	Площ на имотите, които се отнемат без обезщетяване (дка)
1	Широколистна гора	43	110.774	110.774	83.549	27.225
2	Поляна	1	7.787	7.787	7.787	0.000
Общо за землището:		44	118.561	118.561	91.336	27.225

АГЕНЦИЯ "ПЪТНА ИНФРАСТРУКТУРА"
 Обект: МОДЕРНИЗАЦИЯ НА път I-1 (E79) "Видин-Ботевград"
 УЧАСТЪК: Път I-1 "Ружинци-Монтана" от км 61+750 до км 102+060

БАЛАНС НА ТЕРИТОРИЯТА ПО ВИД СОБСТВЕНОСТ

Землище с.Винище, ЕКАТТЕ 11137, община Монтана, област Монтана

№	Вид собственост	Брой имоти	Трайно засегната площ (дка)	Площ за промяна предназначението (дка)	Площ за обезщетяване (дка)	Площ на имотите, които се отнемат без обезщетяване (дка)
1.	Държавна частна	7	27.225	27.225	0.000	27.225
2.	Частна	37	91.336	91.336	91.336	0.000
Общо за землището:		44	118.561	118.561	91.336	27.225

БАЛАНС НА ТЕРИТОРИЯТА ПО КАТЕГОРИЯ НА ЗЕМЯТА

Землище с.Винище, ЕКАТТЕ 11137, община Монтана, област Монтана

№	Категория земя	Брой имоти	Трайно засегната площ (дка)	Площ за промяна предназначението (дка)	Площ за обезщетяване (дка)	Площ на имотите, които се отнемат без обезщетяване (дка)
1	Без категория	44	118.561	118.561	91.336	27.225
Общо за землището:		44	118.561	118.561	91.336	27.225



АГЕНЦИЯ "ПЪТНА ИНФРАСТРУКТУРА"
 Обект: МОДЕРНИЗАЦИЯ НА път I-1 (E79) "Видин-Ботевград"
 УЧАСТЪК: Път I-1 "Ружинци-Монтана" от км 61+750 до км 102+060

БАЛАНС НА ТЕРИТОРИЯТА ПО НАЧИН НА ТРАЙНО ПОЛЗВАНЕ, КАТЕГОРИЯ И СОБСТВЕНОСТ
 / ТРАЙНО ЗАСЕГНАТА ПЛОЩ /

Землище с.Винище, ЕКАТТЕ 11137, община Монтана, област Монтана

№	Начин на трайно ползване	Без категория	СОБСТВЕНОСТ	
			Държавна частна	Частна
		(дка)	(дка)	(дка)
1	Широколистна гора	110.774	27.225	83.549
2	Поляна	7.787	0.000	7.787
ВСИЧКО:		118.561		118.561

БАЛАНС НА ТЕРИТОРИЯТА ПО НАЧИН НА ТРАЙНО ПОЛЗВАНЕ, КАТЕГОРИЯ И СОБСТВЕНОСТ
 / ПЛОЩ ЗА ПРОМЯНА НА ПРЕДНАЗНАЧЕНИЕТО /

Землище с.Винище, ЕКАТТЕ 11137, община Монтана, област Монтана

№	Начин на трайно ползване	Без категория	СОБСТВЕНОСТ	
			Държавна частна	Частна
		(дка)	(дка)	(дка)
1	Широколистна гора	110.774	27.225	83.549
2	Поляна	7.787	0.000	7.787
ВСИЧКО:		118.561		118.561

БАЛАНС НА ТЕРИТОРИЯТА ПО НАЧИН НА ТРАЙНО ПОЛЗВАНЕ, КАТЕГОРИЯ И СОБСТВЕНОСТ
 / ПЛОЩ ЗА ОБЕЗЩЕТАВАНЕ /

Землище с.Винище, ЕКАТТЕ 11137, община Монтана, област Монтана

№	Начин на трайно ползване	Без категория	СОБСТВЕНОСТ	
			Държавна частна	Частна
		(дка)	(дка)	(дка)
1	Широколистна гора	83.549	0.000	83.549
2	Поляна	7.787	0.000	7.787
ВСИЧКО:		91.336		91.336

