




 МАКЪМ НА РЕГИСТРАЦИЯ В ИНВЕСТИЦИОННОТО СР. ЗАТРИЧЕ
 ИЛИ/ИЛИ ПРОЕКТАНТОСА ПРАВОМОСЪБНИ
 Регистрационен № 1275
 Сектор: ПУТ
 Част от проекта: 102+060
 Подпис: ДИМИТРО ПЕНЕВ
 БАНКА С ВА. С. С. ЧУДОСВЕРЖЕНИЕ ЗА ПУТ. РЕЗУЛТАТ НА ПОДПИС

Проектант:

 Инж. Д. Пенев

Водещ проектант:

 Инж. П. Пенев

Ръководител екип:

 Инж. К. Червенков

Управляващ:

 Инж. Иван Костов

МИНИСТЕРСТВО НА РЕГИОНАЛНОТО РАЗВИТИЕ И БЛАГОУСТРОЙСТВОТО
 Възложител: АГЕНЦИЯ "ПЪТНА ИНФРАСТРУКТУРА"
 Изпълнител: "ИНЖКОНСУЛТИПРОЕКТ" ООД - гр. Варна, ул. "Д-р Н. Коларов" №3

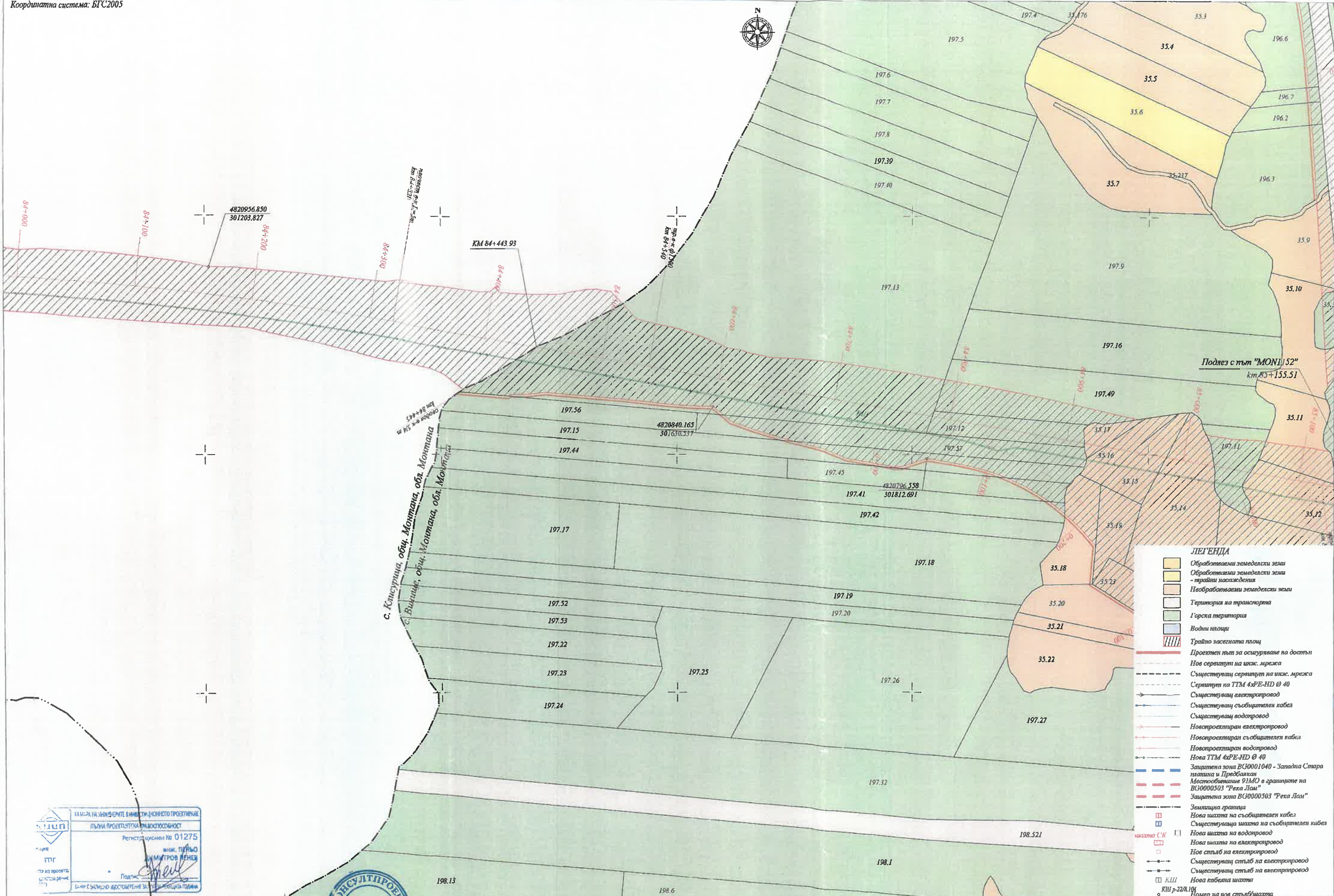
ИЗТОЧНИК НА ФИНАНСИРАНЕ
 ДОГОВОР №
 ОПТТИ 2014-2020
 В316M1OP001-5.001-0009

ДОГОВОР №
 РД 32-4/10.07.2013
 ФАЗА:
 ОП

МАЩАБ
 1:100000

ОБЕКТ: МОДЕРНИЗАЦИЯ НА ПЪТ I-1 (E79) "ВИДИН-БОТЕВГРАД"
 Участък от км 61+750 (километраж по същ. път I-1) = 58+125.47 (километраж по проект) до км 102+060
 Участък по същ. път I-1 = 59+183 (километраж по проект)
 Участък Път I-1 "Ружинци-Монтана" от км 61+750 до км 102+060
 СЪДЪРЖАНИЕ: ОБЗОРНА СХЕМА НА ЗАСЕГНАТИТЕ ЗЕМЛИЩА ОТ ТРАСЕТО НА ПЪТ I-1 "РУЖИЦИ - МОНТАНА" ОТ КМ 61+750 ДО КМ 102+060

Парцеларен план
 2019 г.
 ЧЕРТЕЖ №
 11-01-01-001

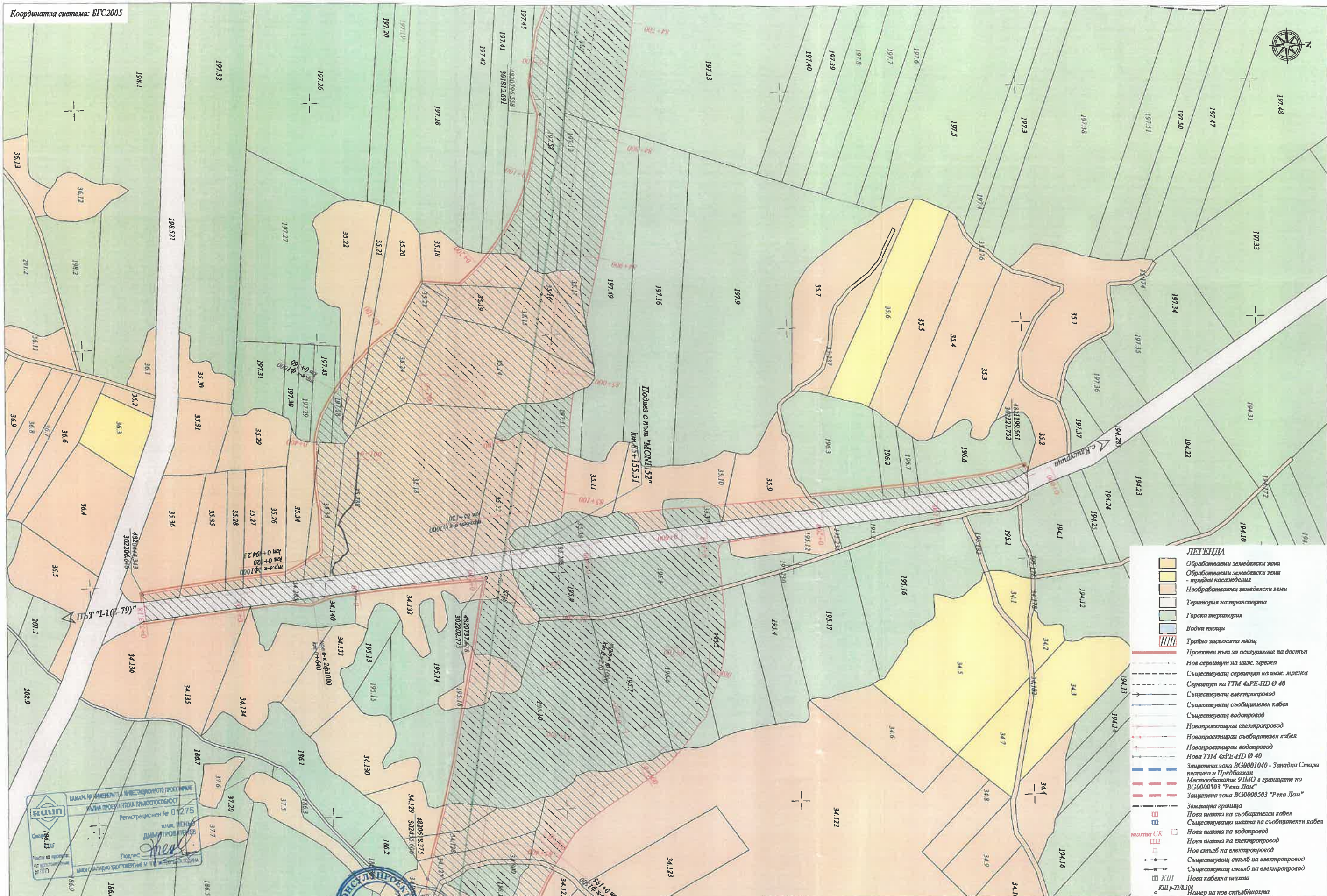


- ЛЕГЕНДА**
- Обработваеми земеделски земи
 - Обработваеми земеделски земи - трайни насаждения
 - Необработваеми земеделски земи
 - Територия на транспорта
 - Горска територия
 - Водни площи
 - Трайно засеката площ
 - Проектен път за осигуряване на достъп
 - Нове сервитут на инж. мрежа
 - Съществуващ сервитут на инж. мрежа
 - Сервитут на ТТМ 4xPE-HD Ø 40
 - Съществуващ електропровод
 - Съществуващ събнителен кабел
 - Съществуващ водопровод
 - Новопроектиран електропровод
 - Новопроектиран събнителен кабел
 - Новопроектиран водопровод
 - Нова ТТМ 4xPE-HD Ø 40
 - Защитна зона ВГ0001040 - Западна Стара платина и Преобладаващ
 - Местоположение 91M2 в границите на ВГ0000503 "Река Лом"
 - Защитна зона ВГ0000503 "Река Лом"
 - Земелна граница
 - Нова шахта на събнителен кабел
 - Съществуваща шахта на събнителен кабел
 - Нова шахта на водопровод
 - Нова шахта на електропровод
 - Нов стълб на електропровод
 - Съществуващ стълб на електропровод
 - Съществуващ стълб на електропровод
 - Нова кабелна шахта
 - КШ р-22/8.10м
 - Номер на нов стълб/шахта

КАКЪВ НА ИНЖЕНЕРИТЕ ВИННИЦИ-ИКОНОТО ПРОЕКТИРАНЕ
 ПЪЛНА ПРОЕКТИРНА ОТВЕТСТВЕНОСТ
 Регистров номер № 01275
 инж. ПЕТЬО
 ИНЖЕНЕР ПЕНЕВ
 Подпис: *[Signature]*
 БАНКА ЗА ЗАКЪПНО ДОСТОВЕРЕНИЕ ЗА ПЪЛНА ПРОЕКТИРНА ОТВЕТСТВЕНОСТ



Проектант: <i>[Signature]</i> инж. Д. Пенев	Водещ проектант: <i>[Signature]</i> инж. П. Пенев	Ръководител екип: <i>[Signature]</i> инж. К. Червенков	Управител: <i>[Signature]</i> инж. Иван Кочев	МИНИСТЕРСТВО НА РЕГИОНАЛНОТО РАЗВИТИЕ И БЛАГОУСТРОЙСТВОТО Възложител: АГЕНЦИЯ "ТЪТНА ИНФРАСТРУКТУРА" Изпълнител: "ИНЖИНИРИНГ" ООД - гр. Варна, ул. "Д-р Н. Коларов" №3	ИЗТОЧНИК НА ФИНАНСИРАНЕ ДОГОВОР № РД 32-4/10.07.2013 ОПТТИ 2014-2020 ВГ16M1OP001-5.001-0009	ДОГОВОР № РД 32-4/10.07.2013 ФАЗА: МАЩАБ ОП 1:2000	ОБЕКТ: МОДЕРНИЗАЦИЯ НА ПЪТ I-1 (E79) "ВИДИН-БОТЕВГРАД" участък от км 61+750 (километраж по същ. път I-1) = 58+128.47 (километраж по проект) до км 102+060 (километраж по същ. път I-1) = 99+193 (километраж по проект) УЧАСТЪК: Път I-1 "Ружинци-Монтана" от км 61+750 до км 102+060 СЪДЪРЖАНИЕ: ЗЕМЛИЩЕ С. ВИННИЦЕ, ЕКАТТЕ 11137, ОБЩ. МОНТАНА, ОБЛ. МОНТАНА ПАРЦЕЛАРЕН ПЛАН - ЗЕМЕДЕЛСКА ТЕРИТОРИЯ ОТ КМ 84+443.93 ДО КМ 84+900	Парцеларен план 2019 г. ЧЕРТЕЖ № 11-01-01-010.1
---	---	--	---	--	--	--	--	--



ЛЕГЕНДА

- Обработени земеделски земи
- Обработени земеделски земи - трайни насаждения
- Необработени земеделски земи
- Територия на транспорта
- Горска територия
- Водни площи
- Трайно засадена площ
- Проектен път за осигуряване на достъп
- Нов сервитут на шосе, мрежа
- Съществуващ сервитут на шосе, мрежа
- Сервитут на ТТМ 4xPE-HD Ø 40
- Съществуващ електропровод
- Съществуващ събиращелен кабел
- Съществуващ водопровод
- Новопроектиран електропровод
- Новопроектиран събиращелен кабел
- Новопроектиран водопровод
- Нова ТТМ 4xPE-HD Ø 40
- Защитена зона ВГ0001040 - Западна Стара планина и Предбалкан
- Местоположение 91АЮ в границите на ВГ0000503 "Река Лам"
- Защитена зона ВГ0000503 "Река Лам"
- Землянища граница
- Нова шахта на събиращелен кабел
- Съществуваща шахта на събиращелен кабел
- Нова шахта на водопровод
- Нова шахта на електропровод
- Нов стълб на електропровод
- Съществуващ стълб на електропровод
- Съществуващ стълб на електропровод
- Нова кабелна шахта
- КШ р-228.10
- Номер на нов стълб/шахта

ВАШАТА НА ИМАНАТА И ИНВЕСТИЦИОННОТО ПРОЕКТИРАНЕ
 ИМА ПРОЕКТИРНА ПРИВЛЮКОМОСТ
 Регистрационен № 01275
 м/к. ПЕНЕВ
 ДИМИТРОВ ПЕНЕВ
 Подпис
 ВАШАТА НА ИМАНАТА И ИНВЕСТИЦИОННОТО ПРОЕКТИРАНЕ
 ИМА ПРОЕКТИРНА ПРИВЛЮКОМОСТ



Проектант: /инж. Д. ПЕНЕВ/	Водещ проектант: /инж. П. ПЕНЕВ/	Ръководител екип: /инж. К. ЧЕРВЕНКОВ/	Управител: /инж. ИВАН ЧЕРВЕНКОВ/	МИНИСТЕРСТВО НА РЕГИОНАЛНОТО РАЗВИТИЕ И БЛАГОУСТРОЙСТВОТО Възложител: АГЕНЦИЯ "ПЪТНА ИНФРАСТРУКТУРА" Изпълнител: "ИНЖКОНСУЛТПРОЕКТ" ООД - гр. Варна, ул. "Д-р Н. Коларов" №3	ИЗТОЧНИК НА ФИНАНСИРАНЕ ДОГОВОР № РД 32-4/10.07.2013 ОПТТИ 2014-2020 ВГ16M10P001-5.001-0009	ДОГОВОР № РД 32-4/10.07.2013 ФАЗА: ОП МАЩАБ: 1:2000	ОБЕКТ: МОДЕРНИЗАЦИЯ НА ПЪТ I-1 (E79) "ВИДИН-БОТЕВГРАД" участък от км 61+750 (километраж по същ. път I-1) = 58+128.47 (километраж по проект) до км 102+080 (километраж по същ. път I-1) = 99+193 (километраж по проект) УЧАСТЪК: Път I-1 "Ружичи-Монтана" от км 61+750 до км 102+080 СЪДЪРЖАНИЕ: ЗЕМЛИЩЕ С. ВИНИЩЕ, ЕКАТТЕ 11137, ОБЩ. МОНТАНА, ОБЛ. МОНТАНА ПАРЦЕЛАРЕН ПЛАН - ЗЕМЕДЕЛСКА ТЕРИТОРИЯ ОТ КМ 84+900 ДО КМ 85+400	Парцеларен план 2019 г. ЧЕРТЕЖ № 11-01-01-010.2
-------------------------------	-------------------------------------	--	-------------------------------------	--	--	---	---	---

Координатна система: БРС2005

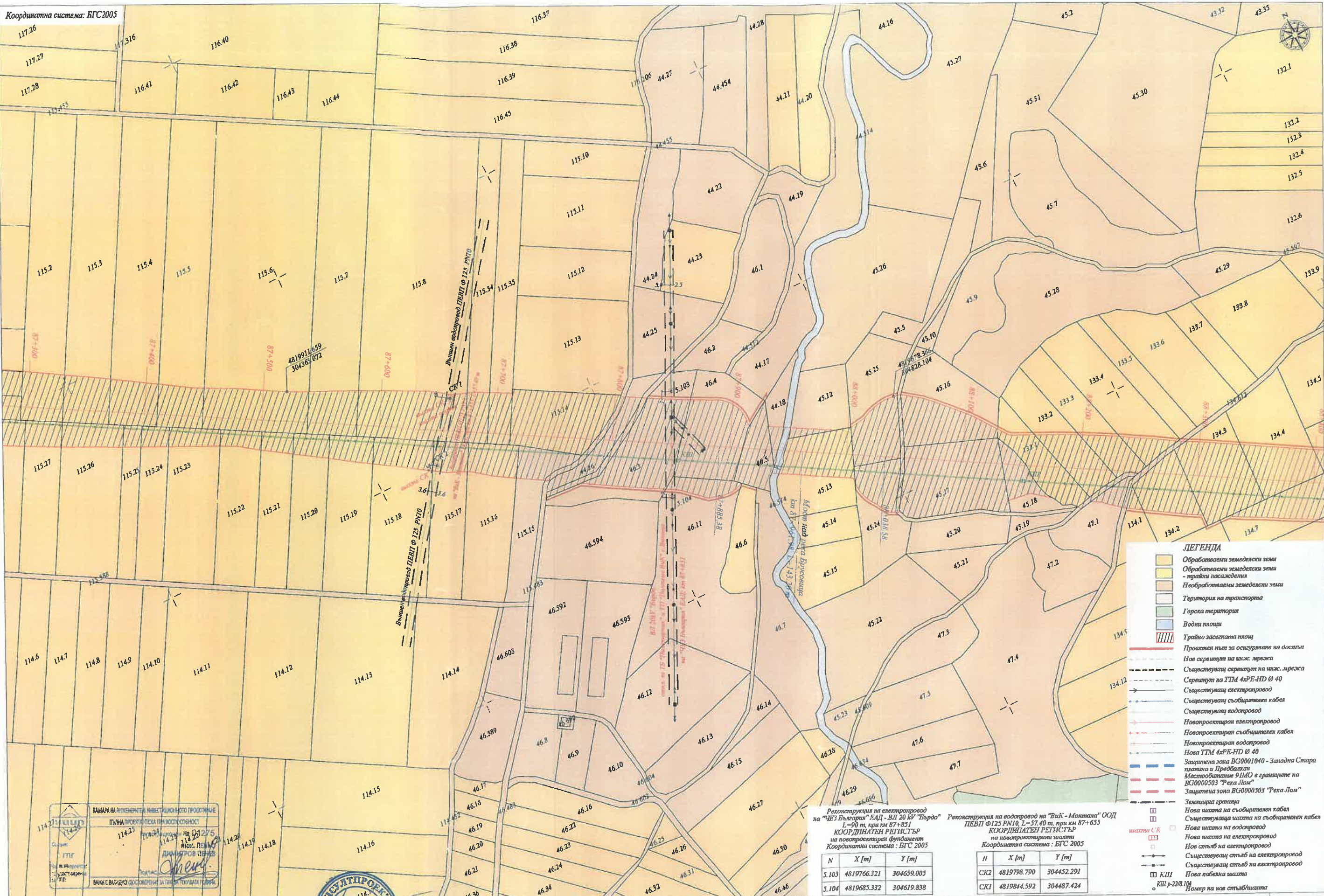


ЛЕГЕНДА

- Обработваеми земеделски земи
- Обработваеми земеделски земи - трайни насаждения
- Необработваеми земеделски земи
- Територия на транспорта
- Горска територия
- Водни площи
- Трайно засегната площ
- Проектен път за осигуряване на достъп
- Нов сервитут на ижж. мрежа
- Съществуващ сервитут на ижж. мрежа
- Сервитут на ТТМ 4xPE-HD Ø 40
- Съществуващ електропровод
- Съществуващ съобщителен кабел
- Съществуващ водопровод
- Новопроктиран електропровод
- Новопроктиран съобщителен кабел
- Новопроктиран водопровод
- Нова ТТМ 4xPE-HD Ø 40
- Защитна зона ВГО0001040 - Западна Стара планина и Предбалкан
- Местобитание ДЛМО в границите на ВГО000503 "Река Лом"
- Защитна зона ВГО000503 "Река Лом"
- Земеделска граница
- Нова шхатна на съобщителен кабел
- Съществуваща шхатна на съобщителен кабел
- Нова шхатна на водопровод
- Нова шхатна на електропровод
- Нова стълб на електропровод
- Съществуващ стълб на електропровод
- Съществуващ стълб на електропровод
- Нова кабелна шхатна
- КШР
- Номер на нов стълб/шхатна

Проектант: <i>инж. Д. Пенев</i>	Водещ проектант: <i>инж. П. Пенев</i>	Ръководител екип: <i>инж. К. Червенков</i>	Управление: ИНЖКОНСУЛТПРОЕКТ <i>инж. Ив. Коларов</i>	ИЗТОЧНИК НА ФИНАНСИРАНЕ ДОГОВОР № РД 32-4/10.07.2013 ОПТТИ 2014-2020 ВГ16M1OP001-5.001-0009	ДОГОВОР № РД 32-4/10.07.2013 ФАЗА: МАЩАБ ОП 1:2000	ОБЕКТ: МОДЕРНИЗАЦИЯ НА ПЪТ I-4 (E79) "ВИДИН-БОТЕВГРАД" участък от км 61+750 (километраж по същ. път I-1) = 58+128.47 (километраж по проект) до км 102+060 (километраж по същ. път I-1) = 99+193 (километраж по проект) УЧАСТЪК: Път I-1 "Ружички-Мокляна" от км 61+750 до км 102+060 СЪДЪРЖАНИЕ: ЗЕМЛИЩЕ С, ВИНИЩЕ, ЕКАТТЕ 11137, ОБЩ. МОНТАНА, ОБЛ. МОНТАНА ПАРЦЕЛАРЕН ПЛАН - ЗЕМЕДЕЛСКА ТЕРИТОРИЯ ОТ КМ 85+400 ДО КМ 86+300	Парцеларен план 2019 г. ЧЕРТЕЖ № 11-01-01-010.3
------------------------------------	--	---	---	--	--	--	--

Координатна система: БГС2005



- ЛЕГЕНДА**
- Обработими земеделски земи
 - Обработими земеделски земи - трайни насаждени
 - Необработими земеделски земи
 - Територия на транспорта
 - Горска територия
 - Водни площи
 - Трайно засенгати площи
 - Проектен път за осигуряване на достъп
 - Нов сервитут на ел. мрежа
 - Съществуващ сервитут на ел. мрежа
 - Сервитут на ТМ АЗРЕ-НД Ø 40
 - Съществуващ електропровод
 - Съществуващ събнителен кабел
 - Съществуващ водопровод
 - Новопроектиран електропровод
 - Новопроектиран събнителен кабел
 - Новопроектиран водопровод
 - Нова ТМ АЗРЕ-НД Ø 40
 - Защитена зона ВГ0001040 - Западна Стара пазарна и Пребвалка
 - Местобитание 91М0 в границите на ВГ0000503 "Река Лом"
 - Защитена зона ВГ0000503 "Река Лом"
 - Землищна граница
 - Нова шхита на събнителен кабел
 - Съществуваща шхита на събнителен кабел
 - Нова шхита на водопровод
 - Съществуваща шхита на водопровод
 - Нов стълб на електропровод
 - Съществуващ стълб на електропровод
 - Съществуващ стълб на електропровод
 - КШ
 - Нова кабелна шхита
 - КШ р-22/19
 - Номер на нов стълб/шхита

Реконструкция на електропровод на "ЧЕЗ България" ЕАД - ВЛ 20 кВ "Бурдо" L=90 м, при км 87+851
 Реконструкция на водопровод на "ВиК - Монтана" ООД ПЕВП Ø125 PN10, L=57.40 м, при км 87+655

КООРДИНАТЕН РЕГИСТЪР на новопроектиран фундамент
Координатна система: БГС 2005

N	X [m]	Y [m]
5.103	4819766.321	304659.005
5.104	4819685.332	304619.838

КООРДИНАТЕН РЕГИСТЪР на новопроектирани шхити
Координатна система: БГС 2005

N	X [m]	Y [m]
СК2	4819798.790	304452.291
СК1	4819844.592	304487.424

КАМАРИ НА ИНЖЕНЕРНИТЕ ИНВЕСТИЦИОННИ ПРОЕКТИ
 ПЛАН ПРОЕКТИРОВАНЕ ПЛАНОВОСЪОБЩНОСТ
 № 01/27/5
 ДИМИТРОВ ПЕНЕВ



Проектант: /инж. Д. Пенев/
 Водещ проектант: /инж. П. Пенев/
 Ръководител екип: /инж. К. Червенков/
 Управляващ: /инж. Иван Костов

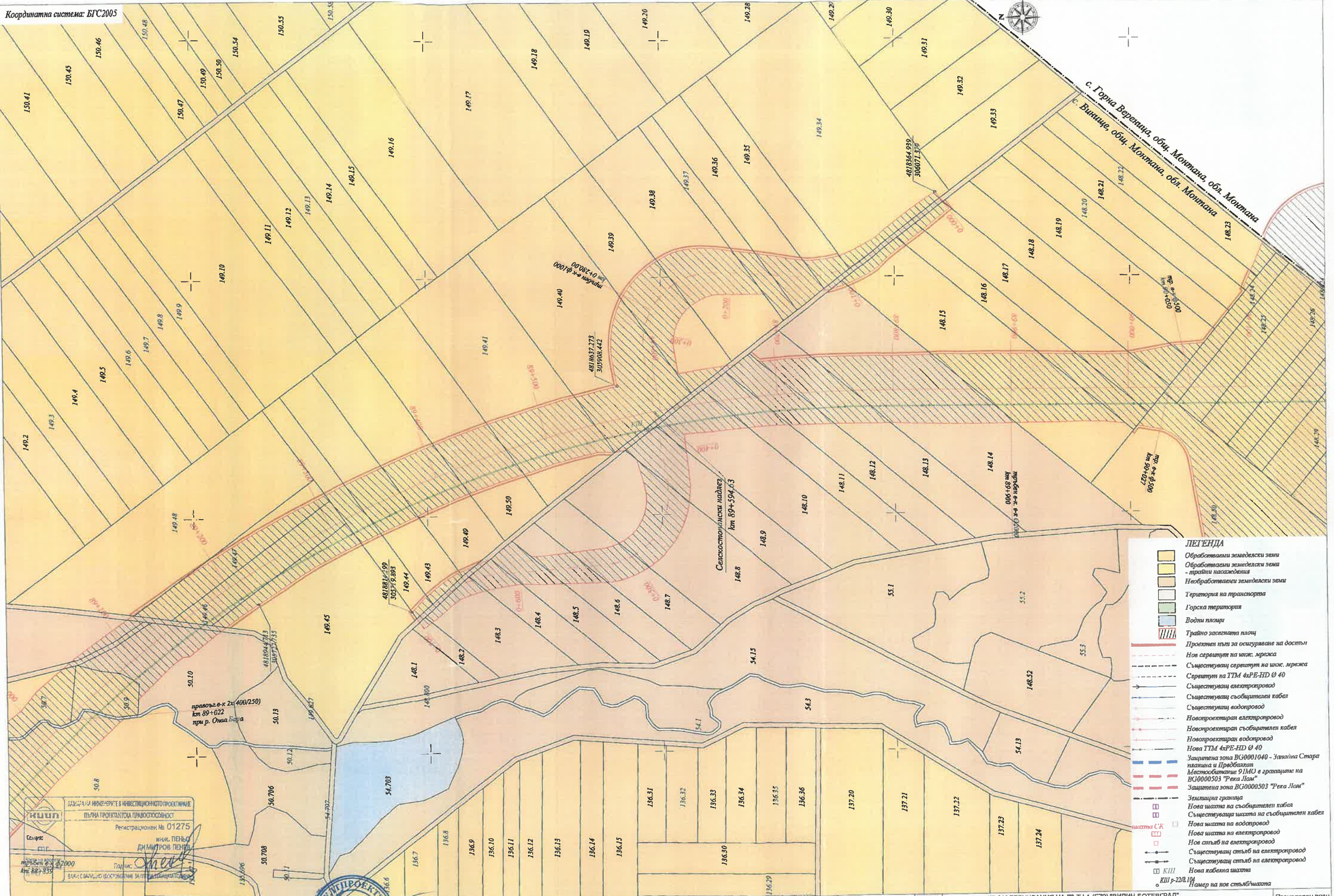
МИНИСТЕРСТВО НА РЕГИОНАЛНОТО РАЗВИТИЕ И БЛАГОУСТРОЙСТВОТО
 Възложител: АГЕНЦИЯ "ПЪТНА ИНФРАСТРУКТУРА"
 Изпълнител: "ИНЖКОНСУЛТПРОЕКТ" ООД - гр. Варна, ул. "Д-р Н. Коларов" №3

ИЗТОЧНИК НА ФИНАНСИРАНЕ ДОГОВОР № РД 32-4/10.07.2013
 ОПТТИ 2014-2020 ФАЗА: МАЩАБ
 ВБ16М10Р001-5.001-0009 ОП 1:2000

ОБЕКТ: МОДЕРНИЗАЦИЯ НА ПЪТ I-1 (Е79) "ВИДИН-БОТЕВГРАД" участък от км 61+750 (километраж по същ. път I-1) = 58+128.47 (километраж по проект) до км 102+060 (километраж по същ. път I-1) = 99+193 (километраж по проект)
 УЧАСТЪК: Път I-1 "Ружинци-Монтана" от км 61+750 до км 102+060
 СЪДЪРЖАНИЕ: ЗЕМЛИЩЕ С. ВИНИЦЕ, ЕКАТТЕ 11137, ОБЩ. МОНТАНА, ОБЛ. МОНТАНА
 ПАРЦЕЛАРЕН ПЛАН - ЗЕМЕДЕЛСКА ТЕРИТОРИЯ ОТ КМ 87+300 ДО КМ 88+300

Парцеларен план 2019 г.
 ЧЕРТЕЖ № 11-01-01-010.5

Координатна система: БГС2005



с. Горна Вереница, общ. Монтана, обл. Монтана
с. Винище, общ. Монтана, обл. Монтана

- ЛЕГЕНДА**
- Обработени земеделски земи
 - Обработени земеделски земи - трайни насаждения
 - Необработени земеделски земи
 - Територия на транспорта
 - Горска територия
 - Водни площи
 - Трайно засегната площ
 - Проектен път за осигуряване на достъп
 - Нов сервитут на шосе мрежа
 - Съществуващ сервитут на шосе мрежа
 - Сервитут на ТТМ 4xPE-FD Ø 40
 - Съществуващ електропровод
 - Съществуващ събирателен кабел
 - Съществуващ водопровод
 - Новопроектиран електропровод
 - Новопроектиран събирателен кабел
 - Новопроектиран водопровод
 - Нова ТТМ 4xPE-FD Ø 40
 - Защитена зона ВГ0001040 - Златна Стара планина и Провалкан
 - Местобитание 9 ИМО в границите на ВГ0000503 "Река Лам"
 - Защитена зона ВГ0000503 "Река Лам"
 - Зеленица граница
 - Нова шхатна на събирателен кабел
 - Съществуваща шхатна на събирателен кабел
 - Нова шхатна на водопровод
 - Нова шхатна на електропровод
 - Нов стъб на електропровод
 - Съществуващ стъб на електропровод
 - Съществуващ стъб на електропровод
 - Нова кабелна шхатна
 - КШ р-22В, 10А
 - Номер на нов стъб/шхатна

ЗАКАЗ НА ИНЖЕНЕРСКИ И ИНВЕСТИЦИОННО ПРОЕКТИРНАЕ ПЪРВА ПРОЕКТИРНА ПРАВОМОСНОСТ

Регистрационен № 01275

инж. ПЕНЬО ДИМИТРИЙ ПЕНЬО

инж. Д. ПЕНЕВ

инж. П. ПЕНЕВ

инж. К. ЧЕРВЕНКОВ

инж. ИВАН КОЛАРОВ



МИНИСТЕРСТВО НА РЕГИОНАЛНОТО РАЗВИТИЕ И БЛАГОУСТРОЙСТВОТО

Възложител: АГЕНЦИЯ "ПЪТНА ИНФРАСТРУКТУРА"

Изпълнител: "ИНЖКОНСУЛТИПРОЕКТ" ООД - гр. Варна, ул. "Д-р Н. Коларов" №3

ИЗТОЧНИК НА ФИНАНСИРАНЕ ДОГОВОР №

ОПТИ 2014-2020

ВГ16М10Р001-5.001-0009

ДОГОВОР № РД 32-4/10.07.2013

ФАЗА: ОП

МАЩАБ: 1:2000

ОБЕКТ: МОДЕРНИЗАЦИЯ НА ПЪТ I-1 (E79) "ВИДИН-БОТЕВГРАД" участък от км 61+750 (километраж по същ. път I-1) = 58+128.47 (километраж по проект) до км 102+060 (километраж по същ. път I-1) = 99+183 (километраж по проект)

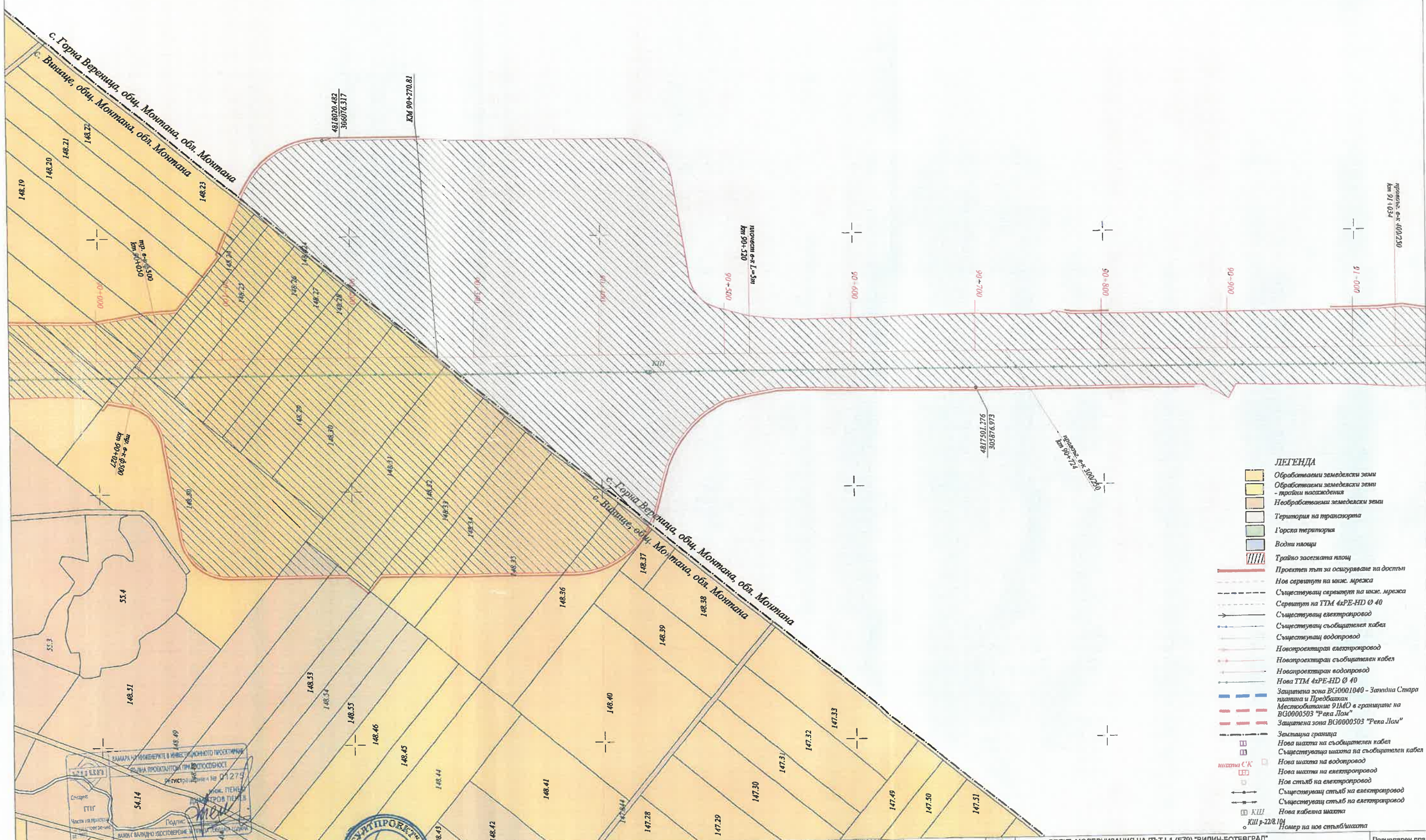
УЧАСТЪК: Път I-1 "Винище-Монтана" от км 61+750 до км 102+060

СЪДЪРЖАНИЕ: ЗЕМЛИЩЕ С. ВИНИЩЕ, ЕКАТТЕ 11137, ОБЩ. МОНТАНА, ОБЛ. МОНТАНА

ПАРЦЕЛАРЕН ПЛАН - ЗЕМЕДЕЛСКА ТЕРИТОРИЯ ОТ КМ 89+200 ДО КМ 90+100

Парцеларен план 2019 г.

ЧЕРТЕЖ № 11-01-01-010.7



- ЛЕГЕНДА**
- Обработваеми земеделски земи
 - Обработваеми земеделски земи - трайни насаждения
 - Необработваеми земеделски земи
 - Територия на транспорта
 - Горска територия
 - Водни площи
 - Трайно заета площ
 - Проектен път за осигуряване на достъп
 - Нов сервитут на мжк. мрежа
 - Съществуващ сервитут на мжк. мрежа
 - Сервитут на ТТМ 4xPE-FID Ø 40
 - Съществуващ електропровод
 - Съществуващ съобщителен кабел
 - Съществуващ водопровод
 - Новопроектиран електропровод
 - Новопроектиран съобщителен кабел
 - Новопроектиран водопровод
 - Нова ТТМ 4xPE-FID Ø 40
 - Защитена зона ВЗ0001040 - Западна Стара плавина и Преобладаващи Местобитания 9140 в границите на ВЗ000503 "Река Лом"
 - Защитена зона ВЗ000503 "Река Лом"
 - Земеделска граница
 - Нова шахта на съобщителен кабел
 - Съществуваща шахта на съобщителен кабел
 - Нова шахта на водопровод
 - Нова шахта на електропровод
 - Нова стълб на електропровод
 - Съществуващ стълб на електропровод
 - Съществуващ стълб на електропровод
 - Нова кабелна шахта
 - КШ р-22/8.104
 - Номер на нов стълб/шахта

ЗАМАРА ЗА ИЗМЕНЕНИЕ В ИНВЕСТИЦИОННОТО ПРОЕКТИРВАНЕ
 ОБЩА ПРОЕКТАНТСКА ТРИКОЛОСНОСТ
 РЕГИСТРАЦИОНЕН № 01275
 ИМ. ПЕНЕВ
 ДИМИТРОВ ПЕНЕВ
 Част от проект "СЪЩЕСТВУВАЩИ И ПРОЕКТИРАНИ ЕЛЕКТРО- И ВОДОПРОВОДИ И СЪОБЩИТЕЛНИ КАБЕЛИ В ПАРЦЕЛАРЕН ПЛАН - ЗЕМЕДЕЛСКА ТЕРИТОРИЯ ОТ КМ 90+100 ДО КМ 90+270.81 НА ПЪТ I-1 (E79) "ВИДИН-БОТЕВГРАД" В С. ВИНИЩЕ, ОБЩ. МОНТАНА, ОБЛ. МОНТАНА"

Проектант: /инж. Д. Пенов/
 Водещ проектант: /инж. П. Пенов/
 Ръководител екип: /инж. К. Червенков/
 Ответен: /инж. Иван Кочалиев/



МИНИСТЕРСТВО НА РЕГИОНАЛНОТО РАЗВИТИЕ И БЛАГОУСТРОЙСТВОТО
 Възложител: АГЕНЦИЯ "ПЪТНА ИНФРАСТРУКТУРА"
 Изпълнител: "ИНЖКОНСУЛТПРОЕКТ" ООД - гр. Варна, ул. "Д-р Н. Коларов" №3

ИЗТОЧНИК НА ФИНАНСИРАНЕ
 ДОГОВОР № РД 32-4/10.07.2013
 ОПТТИ 2014-2020
 ФАЗА: ОП
 МАЩАБ: 1:2000



ОБЕКТ: МОДЕРНИЗАЦИЯ НА ПЪТ I-1 (E79) "ВИДИН-БОТЕВГРАД" участък от км 81+750 (километраж по същ. път I-1) = 58+128.47 (километраж по проект) до км 102+060 (километраж по същ. път I-1) = 99+183 (километраж по проект)
 УЧАСТЪК: Път I-1 "Ружичи-Монтана" от км 81+750 до км 102+060
 СЪДЪРЖАНИЕ: ЗЕМЛИЩЕ С. ВИНИЩЕ, ЕКАТТЕ 11137, ОБЩ. МОНТАНА, ОБЛ. МОНТАНА
 ПАРЦЕЛАРЕН ПЛАН - ЗЕМЕДЕЛСКА ТЕРИТОРИЯ ОТ КМ 90+100 ДО КМ 90+270.81

Парцеларен план 2019 г.
 ЧЕРТЕЖ № 11-01-01-018