



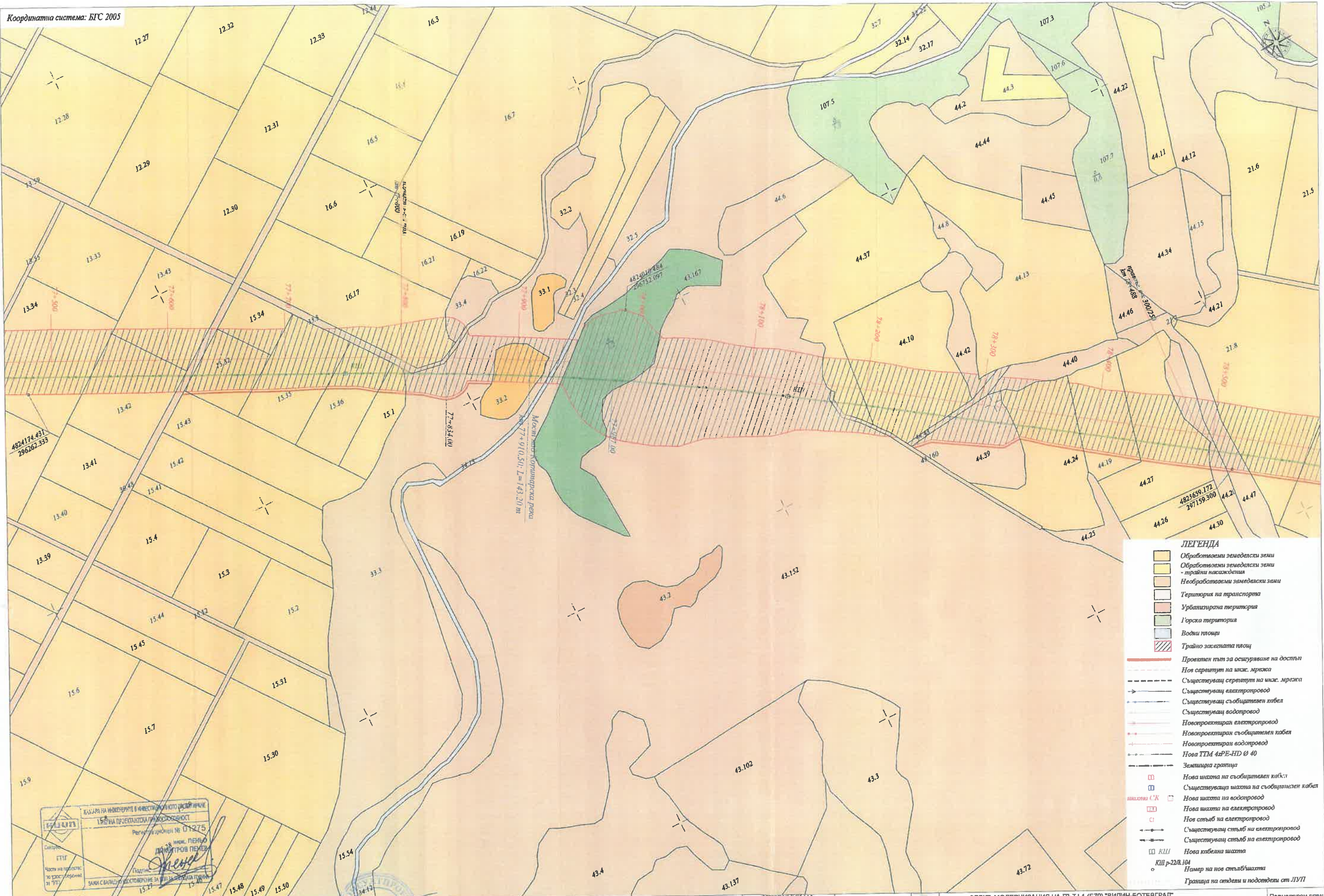



 А. КАРИ НА РЕКОНСТРУКЦИЯ И ИНВЕСТИЦИОННО ПРОЕКТИРАНЕ
 ПЪЛНА ПРОЕКТАНСКА ПРАВОМОЩНОСТ
 Регистрационен № 01275
 инж. ПЕНЮ
 ДИМИТРОВ ПЕНЕВ
 Пазител: *[Signature]*



Проектант:  инж. Д. Пенев/	Водещ проектант: /инж. П. Пенев/	Ръководител екип:  /инж. К. Червонков/	Управител:  /инж. Иван Колев/	МИНИСТЕРСТВО НА РЕГИОНАЛНОТО РАЗВИТИЕ И БЛАГОУСТРОЙСТВОТО Възложител: АГЕНЦИЯ "ПЪТНА ИНФРАСТРУКТУРА" Изпълнител: "ИНЖКОНСУЛТПРОЕКТ" ООД - гр. Варна, ул. "Д-р Н. Коларов" №3	ИЗТОЧНИК НА ФИНАНСИРАНЕ ДОГОВОР № ОПГПТИ 2014-2020 ВГ16М1ОП001-5.001-0009	ДОГОВОР № РД 32-4/10.07.2013 ФАЗА: ОП	МАЩАБ 1:100000	 ОБЕКТ: МОДЕРНИЗАЦИЯ НА ПЪТ I-1 (E79) "ВИДИН-БОТЕВГРАД" участък от км 61+750 (километраж по същ. път I-1) = 58+128.47 (километраж по проект) до км 102+060 километраж по същ. път I-1) = 58+193 (километраж по проект) УЧАСТЪК: Път I-1 "Ружинци-Монтана" от км 61+750 до км 102+060 СЪДЪРЖАНИЕ: ОБЗОРНА СХЕМА НА ЗАСЕГНАТИТЕ ЗЕМЛИЩА ОТ ТРАСЕТО НА ПЪТ I-1 "РУЖИНИЦИ-МОНТАНА" ОТ КМ 61+750 ДО КМ 102+060	Парцеларен план 2019 г. ЧЕРТЕЖ № 11-01-01-001
---	-------------------------------------	---	--	--	--	--	-------------------	---	--

Координатна система: БГС 2005



- ЛЕГЕНДА**
- Обработваеми земеделски земи
 - Обработваеми земеделски земи - трайна насаждениа
 - Необработваеми земеделски земи
 - Територия на транспорта
 - Урбанизирана територия
 - Горска територия
 - Водни площи
 - Трайно засегната площ
 - Проектиран път за осигуряване на достъп
 - Нов сервитут на ел. мрежа
 - Съществуващ сервитут на ел. мрежа
 - Съществуващ електропровод
 - Съществуващ съобщителен кабел
 - Съществуващ водопровод
 - Новопроктиран електропровод
 - Новопроктиран съобщителен кабел
 - Новопроктиран водопровод
 - Нова ТТМ 4xPE-HD Ø 40
 - Землична граница
 - Нова шахта на съобщителен кабел
 - Съществуваща шахта на съобщителен кабел
 - Нова шахта на водопровод
 - Нова шахта на електропровод
 - Нов стълб на електропровод
 - Съществуващ стълб на електропровод
 - Съществуващ стълб на електропровод
 - КШ
 - Нова кабелна шахта
 - КШ р-22/104
 - Номер на нов стълб/шахта
 - Граница на отдели и подотдели ст ЛУП

ВЪЗЛАЖА НА ИНИЦИРАНЕТО В ИНИЦИРАНЕТО ИНИЦИРАНЕТО
 АГЕНЦИЯ ЗА ПРОЕКТИРАНЕ И КОНСУЛТИРАНЕ
 Регистров номер № 011275
 ИНИК ПЕНЕВ
 ДИМИТРОВ ПЕНЕВ
 Част от проектът за проект "Модернизация на път I-1 "Ружичи-Монтана" от км 61+750 до км 102+000
 ВАЖИ С ВАЖНОСТ ДО СЪСТОЯНИЕТО ЗА ПЪТНА ИНФРАСТРУКТУРА

Проектант: Иник. Д. Пенев	Водещ проектант: Иник. П. Пенев	Ръководител екип: Иник. К. Червенков	Управител: Иник. Иван Коледжиев	МИНИСТЕРСТВО НА РЕГИОНАЛНОТО РАЗВИТИЕ И БЛАГОУСТРОЙСТВОТО Възложител: АГЕНЦИЯ ЗА ПЪТНА ИНФРАСТРУКТУРА Изпълнител: "ИНЖКОНСУЛТПРОЕКТ" ООД - гр. Варна, ул. "Д-р Н. Коларов" №3	ИЗТОЧНИК НА ФИНАНСИРАНЕ ДОГОВОР № РД 32-4/10.07.2013 ОПТТИ 2014-2020 BG16M1OP001-5.001-0009	ДОГОВОР № РД 32-4/10.07.2013 ФАЗА: ОП МАЩАБ: 1:2000	ОБЕКТ: МОДЕРНИЗАЦИЯ НА ПЪТ I-1 (Е79) "ВИДИН-БОТЕВГРАД" участък от км 61+750 (километраж по същ. път I-1) = 58+128.47 (километраж по проект) до км 102+000 (километраж по същ. път I-1) = 99+193 (километраж по проект) УЧАСТЪК: Път I-1 "Ружичи-Монтана" от км 61+750 до км 102+000 СЪДЪРЖАНИЕ: ЗЕМЛИЩЕ С. СМОЛЯНОВЦИ, ЕКАТТЕ 87667, ОБЩ. МОНТАНА, ОБЛ. МОНТАНА ПАРЦЕЛАРЕН ПЛАН - ГОРСКА ТЕРИТОРИЯ ОТ КМ 77+900 ДО КМ 78+100	Парцеларен план 2019 г. ЧЕРТЕЖ № 11-01-01-007.3
------------------------------	------------------------------------	---	------------------------------------	---	--	---	---	--