

ПУП – ПАРЦЕЛАРЕН ПЛАН

ВЪЗЛОЖИТЕЛ: АГЕНЦИЯ „ПЪТНА ИНФРАСТРУКТУРА“

ИЗПЪЛНИТЕЛ: „ИНЖКОНСУЛТПРОЕКТ“ ООД

ОБЕКТ: Модернизация на път I-1 (E79) “Видин – Ботевград”
участък от км 61+750 (километраж по съществуващ път I-1)
= 58+128.47 (километраж по проект) до км 102+060
(километраж по съществуващ път I-1) = 99+193
(километраж по проект)

УЧАСТЪК Път I-1 “Ружинци – Монтана” от км 61+750 до км 102+060

ФАЗА: ОКОНЧАТЕЛЕН ПРОЕКТ

ГОРСКА ТЕРИТОРИЯ ЗЕМЛИЩЕ С. СМОЛЯНОВЦИ, ЕКАТТЕ 67667, ОБЩ. МОНТАНА, ОБЛ. МОНТАНА ОТ КМ 76+166.94 ДО КМ 82+126.82

	КАМАРА НА ИНЖЕНЕРИТЕ В ИНВЕСТИЦИОННОТО ПРОЕКТИРАНЕ
	ПЪТНА ПРОЕКТАНТСКА ПРАВОСПОСОБНОСТ
Сектор: ПТГ	Регистрационен № 01275
Части на проекта по удостоверение	инж. ПЕНЬО ДИМИТРОВ ПЕНЕВ
Валидно удостоверение за ПУП за текущата година	Подпис: <i>[Signature]</i>

Водещ проектант: _____
/инж. Пеньо Пенев/

Проектант: _____
/инж. Димитър Пенев/

Ръководител екип: _____
/инж. Кольо Червенков/

Управител: _____
/инж. Иван Колелиев/

2019 г., гр. Варна



СЪДЪРЖАНИЕ

- 1. Обяснителна записка**
- 2. Удостоверение за ППП**
- 3. Приемо - предавателни протоколи за предоставени данни от КК**
- 4. Обзорна схема на картните листа на парцеларния план**
- 5. Координатни регистри**
 - 5.1 Обхват на директно трасе
 - 5.2 Проектна ос
- 6. Землище с. Смоляновци, ЕКАТТЕ 67667, общ. Монтана, обл. Монтана**
 - 6.1 Регистър на засегнатите имоти
 - 6.2 Баланси по:
 - Предназначение
 - НТП
 - Вид собственост
 - Категория на земята
 - 6.3 Обобщени баланси по:
 - НТП
 - Категория на земята
 - Вид собственост
 - 6.4 Парцеларен план – чертежи формат А2
 - № 11 – 01 – 01 – 007.3

ВЪЗЛОЖИТЕЛ: АГЕНЦИЯ „ПЪТНА ИНФРАСТРУКТУРА“

ИЗПЪЛНИТЕЛ: „ИНЖКОНСУЛТПРОЕКТ“ ООД

ФАЗА: ОКОНЧАТЕЛЕН ПРОЕКТ

ОБЕКТ: Модернизация на път I-1 (E79) „Видин – Ботевград”
участък от км 61+750 (километраж по съществуващ път I-1)
= 58+128.47 (километраж по проект) до км 102+060
(километраж по съществуващ път I-1) = 99+193 (километраж
по проект)

УЧАСТЪК: Път I-1 „Ружинци – Монтана” от км 61+750 до км 102+060

ОБЯСНИТЕЛНА ЗАПИСКА

I. ОБЩА ЧАСТ

Настоящата проектна документация е съставена на база договор №РД-32-4/10.07.2013г. за проектиране между Възложителя АГЕНЦИЯ „ПЪТНА ИНФРАСТРУКТУРА“ и Изпълнителя „ИНЖКОНСУЛТПРОЕКТ“ ООД, гр. Варна. Техническият проект е изработен на основание приет от ЕТИС към А“ПИ“ идеен проект, от който е одобрен за изпълнение в следваща фаза син вариант и жълта алтернатива. Проектната разработка е съобразена с Решението по ОВОС №1-1/2016г. на МОСВ и Експертното становище на Консултанта – „Пътпроект“ ЕООД.

Началната точка на Участък „Ружинци-Монтана“ е предварително съгласувана в ситуационно и нивелетно отношение с техническия проект на Проектанта на предходния участък – ДЗЗД „ВИА ПЛАН – БУРДА“. Разработеното проектно решение е непосредствено продължение на това от проекта за предходния участък, поради което всички цитирани в настоящия проект километрични положения се различават от посочените в Техническото задание, с оглед да се осигури непрекъснатост на километража по цялата дължина на трасето Видин – Ружинци - Монтана.

Краят на Участък е при км 99+193, който съвпада с км 104+400 п.т.440 (по проекта на „Рутекс“ ООД предоставен от Възложителя) от изпълнения обход на гр.Монтана. Причината да не се осъществи привързване при посочения в Техническото задание км102+060 е приетата с решение на ЕТИС към А“ПИ“ / 27.01.2015г. да се разработи „подобрена жълта“ алтернатива на проектното трасе като целесъобразен вариант от техническа и икономическа гледна точка.

II. ПРОЕКТНО РЕШЕНИЕ

1. Основание и цел на разработката.

Целта на разработката на настоящия ПУП – Парцеларен план е създаването на основа за извършване на процедури по отчуждаване и промяна на предназначение на имоти с трайно предназначение Горска територия и изключването им от горския фонд за изграждане на директното трасе и реконструкция на техническата инфраструктура на Път I-1 (E79) "Видин – Ботевград", Участък: Път I-1 "Ружинци – Монтана" от км 61+750 до км 102+060 (от км 58+128 до км 99+193 по проект) в землището на с. Смоляновци с ЕКАТТЕ 67667, община Монтана, област Монтана. Проектът е разработен върху извадка от цифровия модел на кадастралната карта и регистри от Агенция по геодезия, картография и кадастър /АГКК/ за землището на с. Смоляновци. Данните са предоставени от Възложителя.

2. Описание на проекта.

Ружинци – Монтана е част от трасето Видин – Димово – Бела – Ружинци – Монтана – Враца, което от своя страна е част от Транс – европейски транспортен коридор „Ориент/Източно-средиземноморски“, обект с национално значение.

Настоящият проект представлява модернизация на път I-1 (E-79), който е предвиден да свързва Видин с Ботевград. Към настоящия момент той е с непостоянен габарит, лошо експлоатационно състояние в някои отсечки и трасе, преминаващо през урбанизирана територия. Изброените факти водят до непостоянна скорост, задръствания, ПТП, негативни екологични въздействия, което не удовлетворява изискванията за път от основната транс-европейска транспортна мрежа.

Проектното решение на трасето Ружинци - Монтана е разработено съгласно приетия син вариант по жълта алтернатива от фаза идеен проект. Началото на трасето е при км 58+149.35 по настоящ ПУП, който съвпада с км 58+128.47 – километраж по ПП за предходен участък, северно от с. Ружинци, а краят – при обхода на гр. Монтана при км 99+193 (км 104+400 по проекта за обхода). Общата дължина на участъка е L = 41 046 м.

Трасето преминава изцяло източно от трасето на съществуващия път I-1 (E79), без да го пресича и без да навлиза в регулациите на населените места.

Обхватът на път I-1 (E79), Участък: Път I-1 "Ружинци – Монтана" от км 61+750 до км 102+060 попада на територията на област Видин и област Монтана.

На територията на област Видин трасето преминава през землищата на следните населени места: с. Ружинци, общ. Ружинци; с. Плешивец, общ. Ружинци; с. Гюргич, общ. Ружинци; с. Черно поле, общ. Ружинци, а на територията на област Монтана през с. Белотинци, общ. Монтана; с. Смоляновци, общ. Монтана; с. Каменна Рикса, общ. Георги Дамяново; с. Клисурсица, общ. Монтана; с. Винище, общ. Монтана; с. Горна Вереница, общ. Монтана; с. Долна Вереница, общ. Монтана; с. Войници, общ. Монтана.

Участъкът от землището на с. Смоляновци, общ. Монтана, обл. Монтана, засегнат от обхвата на пътя е от км 76+166.94 до км 82+126.82.

3. Същност на разработката.

Проекта за ПУП - Парцеларен план за обект Път I-1 (E79), Участък: Път I-1 "Ружинци – Монтана" от км 61+750 до км 102+060 е разработен въз основа на получените кадастрални карти и регистри в цифров вид от АГКК с протоколи приложени към разработката, предоставени от Възложителя.

Приложени са координатни регистри на обхвата и проектната ос на директното трасе в координатна система БГС 2005.

Изчертани са проектни пътища за достъп като е съблюдавано да има подход от полски път до имот без достъп.

С помощта на специализирана програма Mkad, която поддържа графична и текстова част, съгласно Наредба №8/14.06.2001 г. е изготвен проекта за парцеларен план в землището на с. Смоляновци.

Направено е сечение на обхвата на пътя с графичните данни от кадастралната карта, като следствие на което са изведени регистри на засегнатите имоти за отчуждаване, баланси на територията по предназначение, баланси по начин на трайно ползване, баланси по вид собственост, баланси по категории на земята.

Изготвените регистри и баланси са дадени за директното трасе.

4. Графично съдържание на парцеларния план.

Оформянето на графичната част на парцеларния план е според изискванията на заданието и Наредба №8/14.06.2001 г.

На обзорна схема са показани картните листа на парцеларния план и тяхното разположение.

Всички чертежи, попадащи в землището на с. Смоляновци са оформени на листове А2 в мащаб 1:2000.

Координатната система на обекта в обхвата на землището на с. Смоляновци е БГС 2005.

На всеки картен лист от парцеларния план са показани координатите на най-малко две точки от обхвата на директното трасе.

Проектната ос на трасето е изобразена в червен цвят, както и километража, надписан през 100 м.

Контура на обхвата на пътя е изобразен в червен цвят и е щрихован в сив цвят.

В землището на с. Смоляновци попада изграждането на нова подземна кабелна мрежа, която е описана по – подробно в т. 6.

В близост до трасето няма природо – защитени обекти и обекти на културно – историческото наследство.

Приложен е и Лесоустройственият план , като в легендата е изобразен съответния цвят и тип на линията.

Имотите от парцеларния план са оцветени по Начин на трайно ползване.

Легендата на цветовете е приложена на всеки картен лист.

5. Характерни особености на разработката.

Трасето на пътя, за което се налага провеждане на отчуждителни процедури попада върху Горска територия в землището на с. Смоляновци. Засегнат е 1 бр. имот от горския фонд с обща площ 12.311 дка, от които са засегнати общо 4.831 дка. От направените баланси може да се обобщи:

- Имотът с трайно предназначение **Горска територия е 1 брой**;
- Засегнатата площ на имота с трайно предназначение Горска територия е **4.831 дка**
- Площта за промяна на предназначението на имота с трайно предназначение Горска територия е **4.831 дка**
- Площта за обезщетяване на имота с трайно предназначение Горска територия е **0.000 дка**
- Площта на имота с трайно предназначение Горска територия, която се отнема без обезщетяване е **4.831 дка**

В землището на с. Смоляновци в имотите с трайно предназначение **Горска територия** не попадат инженерни мрежи на други ведомства.

6. Пресичане на обхвата на пътя с обекти на техническата инфраструктура

В обхвата на пътя попада нова подземна кабелна мрежа за нуждите на държавната администрация, с километраж, съответстващ на пътния километраж. Предвижда се изграждането на 10 нови шахти в землището на с. Смоляновци. Новопроектираната мрежа, ведно с нормативно определеният сервитут и новопроектираните шахти, попада изцяло в обхвата на пътя и не се налага площ ограничено право на ползване и трайно отчуждаване. На чертежите са показани новопроектираната кабелна мрежа, състояща се от 4 тръби, новопроектираният сервитут, както и новопроектираните шахти.

При налагането на сервитути за инженерни мрежи, са взети в предвид нормативните разпоредби за различните инженерни мрежи, а именно:

НАРЕДБА № 5 от 23.07.2009 г. (обн., ДВ, бр. 63 от 7.08.2009 г.) за реда и начина за определяне на размера, разположението и специалния режим за упражняване на сервитутите на електронните съобщителни мрежи, съоръжения и свързаната с тях инфраструктура)

Чл. 7. Максималните размери на сервитутните ивици за отделните елементи на електронните съобщителни мрежи, съоръжения и свързаната с тях инфраструктура са определени съгласно приложението.

Приложение
към чл. 7

5.	Подземни кабелни електронни съобщителни мрежи (включително тръбни и самостоятелно положени кабели)	Сервитутната ивица по оста на трасето с широчина хоризонталното разстояние между крайните проводници или защитни тръби плюс 1 m, по 0,5 m от двете страни.
----	--	--

7. Защита на водни обекти по трасето Ружинци – Монтана, попадащи в землището на с. Смоляновци

- Коритарска Река се пресича при км 77+910, където е предвидено изграждането на ново мостово съоръжение с дължина и отвори $L=28.1\text{ m}+3\times 29\text{ m}+28.1\text{ m}$
Допълнително е предвидено монтирането на сепаратор с капацитет 230л/сек с байпас, изпълняващ функциите на каломаслоуловител за водите от прилежащия колектор в разделителната ивица, както и повърхностния отток от самото съоръжение и колекторната му система.
- Река Селска Бара се пресича при км 80+439, където е предвидено изграждането на ново мостово съоръжение с дължина и отвори $L= 1\times 28.1\text{ m}+3\times 29\text{ m}+1\times 28.1\text{ m}=143.2\text{ m}$
Допълнително е предвидено монтирането на сепаратор с капацитет 230л/сек с байпас, изпълняващ функциите на каломаслоуловител за водите от прилежащия колектор в разделителната ивица, както и втори сепаратор с капацитет 75л/сек за повърхностния отток от самото съоръжение и колекторната му система.
- Река Риковска Бара се пресича при км 82+125, където е предвидено изграждането на правоъгълен водосток $2\times 400/250\text{ cm}$.



Съставил:.....
/инж.Пеньо Пенев /

УДОСТОВЕРЕНИЕ
ЗА ПЪЛНА ПРОЕКТАНТСКА ПРАВКОМОСНОСТ

Регистрационен номер № 01275

ИЗДАНО НА 20.08.2004

ИНЖ. ПЕНЬО ДИМИТРОВ ПЕНЕВ

ОБРАЗОВАТЕЛНО-КВАЛИФИКАЦИОННА СТЕПЕН
МАГИСТЪР

ПРОФ. ТЕХН. НАУКИ - ПРОЕКТИРОВАНИЕ

ИНЖЕНЕР - ГЕОДЕЗИСТ

ВКЛЮЧЕН в регистъра на КИИП за издана е пълна проектантска правоспособност
с протокол за решение на УЧ на КИИП от 21.08.2004 г. по части:

ГЕОДЕЗИЯ, ПРИЛОЖНА ГЕОДЕЗИЯ, ВЕРТИКАЛНО ПЛАНИРАНЕ, ТРАСИРОВЪЧНИ
ПРОЕКТИ И ПЛАНОВЕ, ПЛАНОВЕ ЗА РЕГУЛАЦИЯ

Председател на РК

инж. Г. Кордое

Председател на КР

инж. А. Чипев

Председател на УС на КИИП

инж. И. Каралеев

УДОСТОВЕРЕНИЕ
ЗА ПЪЛНА ПРОЕКТАНТСКА ПРАВОСПОСОБНОСТ

Регистрационен номер № 10357

инж. ДИМИТЪР ПЕНЕВ ПЕНЕВ

ОБРАЗОВАТЕЛНО-КВАЛИФИКАЦИОННА СТЕПЕН
МАГИСТЪР

ПРОЕКТИСТИЧЕСКА БОРДА

ИНЖЕНЕР

включен в регистъра на КИИП за лицата с пълна проектантска правоспособност
с протоколно решение на УС на КИИП 28/13.10.2006 г. по части:

ПРОЕКТИСТИЧЕСКА БОРДА ЗА ПРОЕКТИРАНЕ И ИЗПЪЛНЕНИЕ НА ПРОЕКТИ
ПРОЕКТИСТИЧЕСКА БОРДА ЗА РЕГУЛИРАНЕ

Председател на РК

инж. Г. Кордов

Председател на КФ

инж. А. Чипев


Председател на УС на КИИП

инж. И. Каралеев



МИНИСТЕРСТВО НА РЕГИОНАЛНОТО РАЗВИТИЕ
И БЛАГОУСТРОЙСТВОТО
АГЕНЦИЯ „ПЪТНА ИНФРАСТРУКТУРА“

ДО
АГЕНЦИЯ ПО ГЕОДЕЗИЯ,
КАРТОГРАФИЯ И КАДАСТЪР
ул. „Мусала“ № 1
гр. София



ОТНОСНО: *Предоставяне на данни от действащи кадастрални карти и кадастрални регистри*

УВАЖАЕМИ ГОСПОЖИ И ГОСПОДА,

Агенция „Пътна инфраструктура“ провежда процедури по реда на Закона за устройство на територията и Закона за държавната собственост за реализацията на обект: Модернизация на път I-1 (E79) „Видин – Ботевград“.

За коректното изработване на подробен устройствен план-парцеларен план /ПУП-ПП/ за горепосочения обект, ви моля да ни предоставите за сръжбно ползване актуални данни от кадастралните карти и кадастралните регистри, действащи за землищата на засегнатите населени места, за имотите попадащи в и на 200 м двустранно от приложения обхват на проектното трасе на пътя.

При необходимост от допълнителна информация, бихте могли да се свържете с нас на тел. 02 / 91 73 462, 0889 03 03 14 - инж. Димитър Калайджиев, главен експерт в Агенция „Пътна инфраструктура“, e-mail: d.kalaydzhiiev@api.bg.

Предварително благодаря за оказаното съдействие!

Приложение: Технически носител, съдържащ проектния обхват на пътя в *.dxf
формат – 1 брой CD.

С уважение,

ИНЖ. СВЕТОСЛАВ ГЛОСОВ
ЧЛЕН НА УПРАВИТЕЛНИЯ СЪВЕТ НА
АГЕНЦИЯ „ПЪТНА ИНФРАСТРУКТУРА“



ПРОТОКОЛ

за предоставяне на данни в цифров вид от кадастралната карта и кадастралните регистри за имоти, попадащи на територията на обл. Видин и обл. Монтана

Днес 08.06.2018 предадох, един брой CD, във връзка с писмо с вх. № 07-4/30.05.2018 г., постъпило в Агенцията по геодезия, картография и кадастр на Перволета Иванова, представител на Агенция „Пътна инфраструктура“.

Предал: A. Сур
/ Мм. Диева /

Приел: [Signature]
/ П. Иванова /



АГЕНЦИЯ "ПЪТНА ИНФРАСТРУКТУРА"
Обект: МОДЕРНИЗАЦИЯ НА път I-1 (E79) "Видин-Ботевград"
УЧАСТЪК: Път I-1 "Ружинци-Монтана" от км 61+750 до км 102+060

**Координатен регистър на точките по чупките на обхвата на директното трасе -
землище с. Смоляновци, ЕКАТТЕ 67667, община Монтана, област Монтана**

Координатна система: БГС 2005 г.

№	X (m)	Y (m)	№	X (m)	Y (m)	№	X (m)	Y (m)
1	4824749.379	295077.858	300	4821872.673	297994.568	599	4822636.076	297904.534
2	4824741.975	295092.669	301	4821870.916	297990.263	600	4822642.325	297899.941
3	4824724.406	295128.708	302	4821868.560	297985.177	601	4822653.623	297897.233
4	4824715.773	295146.835	303	4821866.495	297981.199	602	4822672.762	297890.123
5	4824707.518	295164.918	304	4821863.698	297976.356	603	4822691.504	297883.566
6	4824689.096	295200.308	305	4821859.229	297969.833	604	4822710.449	297877.616
7	4824662.122	295253.981	306	4821855.956	297965.620	605	4822729.608	297871.827
8	4824644.297	295289.821	307	4821854.377	297963.876	606	4822748.687	297865.772
9	4824626.567	295325.749	308	4821850.636	297959.982	607	4822786.892	297854.193
10	4824617.952	295343.820	309	4821844.836	297954.324	608	4822806.336	297848.850
11	4824600.393	295379.741	310	4821841.276	297950.378	609	4822825.497	297842.562
12	4824583.291	295415.877	311	4821838.611	297947.424	610	4822844.825	297836.970
13	4824574.217	295433.591	312	4821814.875	297915.813	611	4822864.113	297830.851
14	4824556.267	295469.420	313	4821810.981	297923.648	612	4822893.332	297821.931
15	4824526.217	295530.360	314	4821809.403	297926.825	613	4822915.883	297814.609
16	4824516.313	295521.939	315	4821815.865	297934.239	614	4822940.553	297805.468
17	4824510.617	295514.672	316	4821819.171	297938.031	615	4822952.000	297801.067
18	4824508.597	295511.725	317	4821811.559	297944.771	616	4822955.866	297799.524
19	4824481.595	295472.290	318	4821823.509	297960.781	617	4822965.940	297810.388
20	4824481.301	295470.401	319	4821832.959	297971.621	618	4822996.001	297783.508
21	4824479.225	295459.211	320	4821837.741	297977.435	619	4823006.719	297779.231
22	4824477.518	295452.423	321	4821841.252	297982.306	620	4823017.069	297775.014
23	4824475.779	295446.842	322	4821844.306	297987.203	621	4823035.573	297766.542
24	4824473.751	295441.401	323	4821846.353	297991.522	622	4823047.132	297761.673
25	4824470.966	295435.026	324	4821848.055	297995.655	623	4823064.085	297795.938
26	4824468.903	295430.882	325	4821851.856	298006.943	624	4823071.686	297810.134
27	4824466.436	295426.411	326	4821856.252	298022.418	625	4823076.181	297818.042
28	4824460.625	295417.472	327	4821860.199	298037.993	626	4823080.501	297825.070
29	4824442.246	295392.393	328	4821823.336	298049.533	627	4823082.518	297828.147
30	4824419.010	295359.882	329	4821795.566	298057.324	628	4823087.070	297834.221
31	4824403.763	295346.171	330	4821786.878	298072.105	629	4823093.083	297841.476
32	4824388.240	295356.932	331	4821749.401	298083.722	630	4823100.164	297849.213
33	4824396.913	295374.873	332	4821737.041	298087.901	631	4823105.949	297855.006
34	4824408.429	295391.531	333	4821730.698	298081.201	632	4823112.867	297861.273
35	4824430.475	295425.543	334	4821717.612	298094.488	633	4823120.144	297867.125
36	4824435.675	295434.461	335	4821703.267	298099.540	634	4823128.649	297873.191
37	4824439.039	295440.822	336	4821668.322	298112.483	635	4823132.758	297875.856
38	4824440.456	295444.158	337	4821636.906	298125.317	636	4823139.166	297878.932
39	4824442.186	295448.897	338	4821620.794	298132.376	637	4823145.553	297881.682
40	4824443.833	295454.522	339	4821612.228	298136.358	638	4823154.067	297884.877
41	4824444.872	295459.362	340	4821582.841	298150.988	639	4823162.200	297888.276
42	4824445.594	295464.295	341	4821559.940	298163.041	640	4823172.861	297892.004
43	4824445.966	295468.416	342	4821534.184	298177.823	641	4823179.350	297893.889
44	4824446.161	295473.494	343	4821519.161	298186.640	642	4823186.988	297895.750
45	4824446.064	295492.083	344	4821503.376	298196.182	643	4823194.684	297897.248
46	4824446.403	295497.614	345	4821489.450	298204.868	644	4823200.300	297898.056
47	4824446.997	295501.607	346	4821461.203	298223.195	645	4823207.082	297898.682
48	4824448.404	295508.071	347	4821449.253	298231.144	646	4823214.883	297899.112
49	4824450.346	295514.402	348	4821438.248	298238.693	647	4823224.624	297899.362

АГЕНЦИЯ "ПЪТНА ИНФРАСТРУКТУРА"

Обект: МОДЕРНИЗАЦИЯ НА път I-1 (Е79) "Видин-Ботевград"

УЧАСТЪК: Път I-1 "Ружинци-Монтана" от км 61+750 до км 102+060

№	X (m)	Y (m)	№	X (m)	Y (m)	№	X (m)	Y (m)
50	4824452.155	295519.060	349	4821421.866	298250.608	648	4823236.126	297899.423
51	4824454.884	295524.199	350	4821398.846	298265.233	649	4823259.251	297900.247
52	4824459.195	295530.853	351	4821386.446	298273.295	650	4823279.476	297899.783
53	4824464.131	295537.021	352	4821382.553	298278.998	651	4823298.936	297902.106
54	4824468.713	295541.758	353	4821372.366	298285.234	652	4823318.872	297903.724
55	4824474.688	295546.844	354	4821353.142	298294.975	653	4823337.493	297903.783
56	4824480.014	295550.594	355	4821337.440	298309.254	654	4823339.045	297903.923
57	4824486.525	295554.405	356	4821320.246	298323.454	655	4823358.966	297904.173
58	4824509.284	295565.477	357	4821306.037	298335.559	656	4823360.403	297886.917
59	4824460.214	295667.326	358	4821290.644	298349.836	657	4823340.718	297883.773
60	4824451.020	295685.060	359	4821285.909	298355.283	658	4823337.169	297883.527
61	4824433.231	295721.039	360	4821275.578	298362.825	659	4823301.148	297877.992
62	4824424.630	295739.236	361	4821261.023	298378.329	660	4823281.356	297875.610
63	4824416.470	295757.377	362	4821246.052	298395.352	661	4823261.361	297871.717
64	4824407.390	295775.041	363	4821221.047	298425.187	662	4823241.057	297871.807
65	4824398.437	295792.909	364	4821212.116	298434.451	663	4823238.295	297871.586
66	4824389.170	295810.715	365	4821196.197	298455.241	664	4823231.344	297870.595
67	4824380.446	295828.942	366	4821187.437	298466.695	665	4823219.683	297868.672
68	4824372.183	295847.403	367	4821170.274	298489.800	666	4823213.497	297867.314
69	4824364.673	295865.944	368	4821149.757	298519.102	667	4823206.675	297862.752
70	4824355.547	295885.968	369	4821146.731	298523.499	668	4823192.083	297844.988
71	4824333.122	295901.685	370	4821135.909	298541.159	669	4823186.457	297839.231
72	4824342.367	295914.889	371	4821115.201	298576.751	670	4823176.208	297828.736
73	4824343.944	295917.142	372	4821106.820	298595.463	671	4823167.126	297819.501
74	4824340.117	295919.824	373	4821096.783	298612.658	672	4823159.581	297811.839
75	4824325.393	295930.143	374	4821086.847	298630.767	673	4823139.922	297792.390
76	4824331.322	295938.612	375	4821077.596	298649.026	674	4823127.646	297781.410
77	4824322.895	295956.616	376	4821069.035	298667.145	675	4823124.883	297778.928
78	4824297.963	296011.200	377	4821058.194	298684.546	676	4823124.667	297778.734
79	4824289.334	296029.229	378	4821049.253	298703.642	677	4823123.026	297777.267
80	4824280.981	296047.409	379	4821043.585	298721.813	678	4823116.035	297773.078
81	4824272.364	296065.444	380	4821034.707	298740.185	679	4823099.701	297736.558
82	4824263.922	296083.621	381	4821031.298	298747.812	680	4823109.358	297732.154
83	4824256.333	296102.070	382	4821015.625	298784.563	681	4823145.667	297713.327
84	4824246.809	296119.308	383	4821005.424	298809.443	682	4823173.369	297697.808
85	4824237.400	296137.127	384	4820998.367	298811.117	683	4823198.948	297683.183
86	4824219.289	296172.782	385	4820998.028	298817.243	684	4823250.917	297650.871
87	4824211.639	296187.381	386	4820998.725	298824.659	685	4823284.499	297627.606
88	4824191.761	296202.621	387	4820993.181	298836.504	686	4823317.404	297603.519
89	4824199.070	296212.521	388	4820989.092	298856.832	687	4823336.922	297588.527
90	4824197.358	296216.094	389	4820982.412	298881.363	688	4823354.504	297574.639
91	4824198.457	296217.583	390	4820978.437	298896.654	689	4823375.058	297558.026
92	4824195.593	296219.777	391	4820974.948	298917.117	690	4823404.859	297533.554
93	4824192.331	296226.588	392	4820969.102	298947.207	691	4823412.617	297527.125
94	4824174.432	296262.335	393	4820965.196	298968.489	692	4823425.113	297516.375
95	4824131.033	296352.589	394	4820963.120	298980.758	693	4823449.455	297494.758
96	4824122.725	296370.801	395	4820960.548	298997.888	694	4823458.468	297486.632
97	4824117.278	296382.248	396	4820956.189	299017.560	695	4823466.766	297478.798
98	4824117.898	296383.132	397	4820949.842	299038.250	696	4823483.661	297462.618
99	4824116.252	296384.403	398	4820949.427	299045.256	697	4823498.222	297448.362
100	4824114.113	296388.899	399	4820945.841	299051.945	698	4823521.146	297425.165
101	4824106.002	296407.250	400	4820943.993	299088.685	699	4823544.932	297400.088
102	4824097.734	296425.289	401	4820948.098	299101.556	700	4823558.403	297384.877
103	4824088.818	296443.184	402	4820946.818	299111.128	701	4823572.273	297369.971
104	4824080.342	296461.540	403	4820939.995	299137.908	702	4823585.698	297354.371

АГЕНЦИЯ "ПЪТНА ИНФРАСТРУКТУРА"

Обект: МОДЕРНИЗАЦИЯ НА път I-1 (E79) "Видин-Ботевград"

УЧАСТЪК: Път I-1 "Ружинци-Монтана" от км 61+750 до км 102+060

№	X (m)	Y (m)	№	X (m)	Y (m)	№	X (m)	Y (m)
105	4824072.511	296480.008	404	4820941.188	299138.986	703	4823609.305	297324.780
106	4824064.384	296498.078	405	4820943.129	299140.112	704	4823623.758	297306.387
107	4824055.752	296515.645	406	4820943.419	299144.529	705	4823635.565	297289.853
108	4824053.519	296519.327	407	4820943.419	299144.529	706	4823638.807	297285.739
109	4824044.547	296531.798	408	4821030.428	299196.271	707	4823642.417	297280.582
110	4824025.361	296565.875	409	4821030.802	299193.517	708	4823656.801	297259.605
111	4824014.916	296579.207	410	4821031.265	299183.097	709	4823681.391	297222.851
112	4824013.030	296582.151	411	4821031.294	299178.413	710	4823704.481	297190.038
113	4824011.734	296585.397	412	4821028.278	299164.910	711	4823716.294	297173.757
114	4824011.073	296588.830	413	4821028.246	299162.956	712	4823727.826	297157.155
115	4824011.071	296592.326	414	4821029.060	299142.799	713	4823736.080	297144.570
116	4824011.729	296595.759	415	4821026.934	299122.137	714	4823739.124	297140.452
117	4824013.022	296599.007	416	4821023.430	299103.099	715	4823748.998	297122.670
118	4824014.904	296601.953	417	4821025.669	299084.189	716	4823759.535	297105.774
119	4824017.308	296604.491	418	4821025.593	299064.321	717	4823768.483	297090.655
120	4823997.256	296642.268	419	4821025.972	299052.173	718	4823782.595	297073.703
121	4823979.238	296675.106	420	4821025.576	299046.292	719	4823787.203	297066.124
122	4823973.478	296676.459	421	4821026.359	299039.309	720	4823793.344	297067.619
123	4823968.681	296675.910	422	4821028.904	299011.117	721	4823794.782	297055.552
124	4823963.856	296675.719	423	4821031.992	299006.137	722	4823795.429	297054.545
125	4823959.031	296675.885	424	4821032.967	298999.692	723	4823795.433	297054.038
126	4823954.867	296676.318	425	4821032.431	298992.956	724	4823797.185	297049.706
127	4823949.031	296677.388	426	4821030.872	298991.579	725	4823803.706	297038.980
128	4823943.317	296678.985	427	4821031.446	298987.451	726	4823817.077	297016.204
129	4823937.772	296681.095	428	4821033.852	298967.652	727	4823822.910	297028.103
130	4823932.441	296683.700	429	4821033.893	298948.341	728	4823824.361	297016.678
131	4823926.380	296687.464	430	4821039.178	298929.909	729	4823824.795	297013.257
132	4823921.475	296691.202	431	4821042.041	298910.221	730	4823824.647	297004.242
133	4823916.990	296695.433	432	4821044.781	298894.960	731	4823824.626	297002.967
134	4823912.974	296700.113	433	4821053.345	298852.650	732	4823823.876	296998.147
135	4823897.714	296721.564	434	4821056.642	298833.396	733	4823827.613	296999.555
136	4823887.129	296741.803	435	4821058.778	298825.098	734	4823835.019	296987.854
137	4823883.602	296763.394	436	4821063.065	298808.987	735	4823844.856	296970.263
138	4823876.615	296780.166	437	4821069.174	298797.688	736	4823855.185	296953.741
139	4823872.289	296789.888	438	4821076.089	298778.359	737	4823867.361	296938.026
140	4823868.618	296798.065	439	4821080.583	298759.278	738	4823879.169	296921.065
141	4823859.484	296817.345	440	4821087.932	298741.710	739	4823899.571	296887.011
142	4823855.080	296838.035	441	4821104.230	298706.149	740	4823911.659	296871.219
143	4823847.422	296853.877	442	4821112.905	298688.522	741	4823923.600	296854.355
144	4823842.448	296861.932	443	4821121.098	298670.708	742	4823933.436	296836.774
145	4823837.457	296870.777	444	4821130.037	298653.235	743	4823944.704	296820.675
146	4823827.482	296887.477	445	4821138.300	298635.732	744	4823957.200	296804.388
147	4823816.285	296903.948	446	4821149.106	298618.557	745	4823967.715	296786.311
148	4823809.786	296914.528	447	4821158.712	298603.824	746	4823975.146	296770.255
149	4823801.803	296919.311	448	4821168.024	298585.166	747	4823983.019	296767.333
150	4823798.101	296921.529	449	4821190.420	298553.354	748	4823999.429	296763.177
151	4823795.674	296939.027	450	4821208.459	298529.096	749	4824010.485	296752.099
152	4823785.374	296955.989	451	4821212.516	298528.966	750	4824011.951	296749.855
153	4823764.084	296992.091	452	4821212.872	298525.376	751	4824012.843	296742.937
154	4823764.817	297007.923	453	4821212.883	298523.300	752	4824014.839	296735.842
155	4823759.901	297014.475	454	4821217.397	298517.386	753	4824015.767	296731.134
156	4823749.738	297027.078	455	4821235.764	298494.560	754	4824015.937	296726.339
157	4823726.234	297059.779	456	4821250.743	298476.857	755	4824015.345	296721.578
158	4823714.815	297076.233	457	4821264.232	298462.656	756	4824014.006	296716.970
159	4823703.202	297092.554	458	4821277.089	298447.971	757	4824011.954	296712.633

АГЕНЦИЯ "ПЪТНА ИНФРАСТРУКТУРА"

Обект: МОДЕРНИЗАЦИЯ НА път I-1 (Е79) "Видин-Ботевград"

УЧАСТЪК: Път I-1 "Ружинци-Монтана" от км 61+750 до км 102+060

№	X (m)	Y (m)	№	X (m)	Y (m)	№	X (m)	Y (m)
160	4823691.802	297109.167	459	4821290.790	298434.157	758	4824010.313	296710.239
161	4823669.881	297142.522	460	4821304.174	298420.120	759	4824005.954	296705.165
162	4823659.174	297159.302	461	4821318.071	298407.506	760	4824021.063	296678.008
163	4823648.154	297175.719	462	4821335.282	298396.453	761	4824030.690	296660.332
164	4823631.866	297199.351	463	4821343.447	298386.360	762	4824050.405	296623.217
165	4823594.531	297252.553	464	4821349.041	298384.076	763	4824054.022	296623.812
166	4823568.154	297285.533	465	4821364.212	298369.325	764	4824057.687	296623.728
167	4823541.694	297317.351	466	4821377.164	298354.258	765	4824061.273	296622.969
168	4823528.670	297333.278	467	4821390.355	298340.136	766	4824064.658	296621.561
169	4823515.075	297348.747	468	4821404.652	298326.813	767	4824067.725	296619.552
170	4823499.217	297366.208	469	4821418.464	298313.108	768	4824070.367	296617.011
171	4823480.464	297386.382	470	4821433.261	298301.060	769	4824072.496	296614.027
172	4823462.882	297404.874	471	4821466.061	298279.725	770	4824074.037	296610.700
173	4823438.420	297428.995	472	4821481.975	298268.437	771	4824079.711	296593.721
174	4823413.376	297453.006	473	4821498.524	298258.507	772	4824085.881	296574.087
175	4823413.676	297453.347	474	4821516.393	298248.554	773	4824091.050	296556.085
176	4823331.749	297525.397	475	4821544.069	298234.014	774	4824098.988	296542.367
177	4823330.376	297523.837	476	4821567.644	298222.389	775	4824108.516	296519.025
178	4823319.172	297532.744	477	4821585.272	298214.314	776	4824111.534	296512.494
179	4823299.832	297547.626	478	4821597.272	298209.376	777	4824126.261	296501.121
180	4823268.528	297569.689	479	4821598.094	298210.153	778	4824134.303	296494.907
181	4823243.191	297586.563	480	4821600.939	298212.950	779	4824126.215	296483.364
182	4823219.341	297602.066	481	4821609.520	298204.238	780	4824134.674	296465.383
183	4823202.461	297612.163	482	4821621.261	298199.219	781	4824162.189	296412.105
184	4823185.808	297622.859	483	4821657.520	298185.227	782	4824171.066	296394.068
185	4823169.984	297632.691	484	4821675.959	298178.878	783	4824179.663	296376.044
186	4823152.384	297643.318	485	4821694.106	298172.231	784	4824188.666	296358.167
187	4823133.629	297653.889	486	4821700.641	298170.308	785	4824197.228	296340.054
188	4823091.343	297677.048	487	4821712.827	298166.076	786	4824206.012	296322.194
189	4823083.600	297681.187	488	4821731.093	298159.333	787	4824215.115	296304.258
190	4823073.282	297686.380	489	4821748.263	298154.122	788	4824223.407	296285.986
191	4823062.054	297665.391	490	4821769.157	298148.020	789	4824240.776	296249.947
192	4823058.958	297660.166	491	4821826.112	298132.383	790	4824249.141	296231.828
193	4823056.045	297655.723	492	4821845.444	298127.551	791	4824258.028	296213.831
194	4823052.206	297650.857	493	4821882.720	298117.698	792	4824266.084	296195.427
195	4823048.080	297646.130	494	4821884.847	298124.501	793	4824267.269	296192.892
196	4823043.737	297641.634	495	4821886.660	298131.035	794	4824286.221	296178.361
197	4823038.927	297637.144	496	4821888.206	298135.773	795	4824281.201	296170.627
198	4823031.753	297632.170	497	4821890.420	298141.042	796	4824278.980	296167.198
199	4823024.311	297627.766	498	4821893.141	298146.415	797	4824282.591	296158.947
200	4823013.194	297622.022	499	4821896.986	298152.542	798	4824290.795	296141.059
201	4823005.582	297618.425	500	4821900.648	298157.337	799	4824310.082	296105.807
202	4822981.279	297605.641	501	4821905.551	298162.670	800	4824318.091	296084.449
203	4822963.365	297596.573	502	4821910.968	298167.494	801	4824330.903	296074.627
204	4822955.091	297592.023	503	4821915.837	298171.087	802	4824326.274	296067.055
205	4822953.707	297593.121	504	4821919.940	298173.664	803	4824352.277	296015.320
206	4822950.469	297589.481	505	4821923.233	298175.422	804	4824361.540	295997.552
207	4822946.368	297587.225	506	4821927.719	298177.422	805	4824370.562	295979.327
208	4822937.430	297581.805	507	4821933.758	298179.403	806	4824381.578	295970.884
209	4822924.675	297573.448	508	4821940.411	298181.191	807	4824404.874	295953.026
210	4822917.732	297568.543	509	4821978.651	298192.563	808	4824398.082	295937.538
211	4822913.489	297565.173	510	4821984.025	298194.304	809	4824396.638	295932.137
212	4822905.418	297557.470	511	4821988.193	298195.853	810	4824396.675	295928.974
213	4822888.826	297538.081	512	4821993.195	298197.358	811	4824407.320	295908.878
214	4822876.318	297522.587	513	4821997.867	298199.128	812	4824417.343	295891.316

АГЕНЦИЯ "ПЪТНА ИНФРАСТРУКТУРА"

Обект: МОДЕРНИЗАЦИЯ НА път I-1 (Е79) "Видин-Ботевград"

УЧАСТЪК: Път I-1 "Ружинци-Монтана" от км 61+750 до км 102+060

№	X (m)	Y (m)	№	X (m)	Y (m)	№	X (m)	Y (m)
215	4822864.072	297507.000	514	4822002.157	298201.780	813	4824426.070	295872.883
216	4822852.658	297489.944	515	4822005.713	298204.325	814	4824433.963	295854.548
217	4822839.311	297475.375	516	4822009.764	298207.669	815	4824451.649	295818.808
218	4822822.290	297488.787	517	4822012.852	298210.650	816	4824460.207	295800.696
219	4822826.544	297494.892	518	4822017.509	298216.047	817	4824468.907	295782.759
220	4822830.485	297499.415	519	4822023.295	298223.807	818	4824477.800	295764.820
221	4822839.209	297510.040	520	4822036.091	298239.013	819	4824486.423	295746.768
222	4822843.548	297515.334	521	4822049.563	298229.257	820	4824495.300	295728.806
223	4822848.727	297521.655	522	4822037.313	298207.683	821	4824503.751	295710.666
224	4822855.803	297535.205	523	4822033.278	298201.125	822	4824512.548	295692.751
225	4822859.244	297541.793	524	4822031.938	298199.141	823	4824529.771	295656.628
226	4822872.086	297556.250	525	4822028.826	298195.525	824	4824547.387	295620.722
227	4822873.338	297557.653	526	4822027.154	298193.729	825	4824561.431	295591.300
228	4822889.208	297576.655	527	4822023.700	298190.605	826	4824571.734	295595.517
229	4822890.953	297578.742	528	4822018.301	298186.305	827	4824577.311	295598.415
230	4822905.192	297592.573	529	4822012.604	298182.428	828	4824583.679	295609.880
231	4822917.196	297608.414	530	4822006.570	298178.995	829	4824601.791	295639.838
232	4822919.021	297610.824	531	4822000.334	298176.119	830	4824602.271	295640.632
233	4822935.640	297628.745	532	4821998.525	298175.410	831	4824602.714	295645.049
234	4822946.991	297641.364	533	4821979.311	298148.918	832	4824603.579	295652.629
235	4822951.622	297646.524	534	4821964.442	298164.019	833	4824604.832	295660.486
236	4822963.337	297658.676	535	4821942.410	298156.994	834	4824606.081	295666.215
237	4822975.442	297670.456	536	4821938.011	298155.342	835	4824607.306	295670.736
238	4822978.368	297672.856	537	4821934.220	298153.584	836	4824609.114	295676.293
239	4822991.969	297684.044	538	4821931.421	298152.014	837	4824611.216	295681.738
240	4823005.690	297694.875	539	4821928.077	298149.791	838	4824613.111	295686.003
241	4823010.644	297698.785	540	4821925.545	298147.819	839	4824616.872	295693.240
242	4823016.337	297702.136	541	4821922.577	298145.126	840	4824621.171	295700.053
243	4822991.215	297724.600	542	4821919.808	298142.176	841	4824627.377	295708.563
244	4822965.882	297734.900	543	4821917.297	298139.059	842	4824631.189	295714.191
245	4822939.389	297745.167	544	4821915.481	298136.422	843	4824654.501	295746.701
246	4822913.953	297754.327	545	4821913.465	298132.966	844	4824665.887	295763.359
247	4822911.602	297751.791	546	4821911.760	298129.388	845	4824678.823	295778.498
248	4822905.343	297757.386	547	4821910.082	298124.793	846	4824698.141	295765.107
249	4822897.088	297760.225	548	4821908.088	298117.961	847	4824688.560	295747.649
250	4822856.475	297773.194	549	4821906.470	298111.184	848	4824676.934	295731.129
251	4822828.948	297781.713	550	4821944.223	298099.948	849	4824665.649	295714.693
252	4822809.141	297787.623	551	4821954.617	298086.374	850	4824648.744	295689.037
253	4822781.091	297795.419	552	4821956.606	298088.484	851	4824644.036	295681.416
254	4822732.371	297808.566	553	4821959.450	298090.448	852	4824641.076	295675.437
255	4822712.943	297813.486	554	4821962.613	298091.841	853	4824639.210	295670.794
256	4822677.052	297823.474	555	4821965.982	298092.614	854	4824637.635	295666.009
257	4822671.653	297817.420	556	4821969.436	298092.739	855	4824636.357	295661.187
258	4822669.545	297819.145	557	4821972.279	298091.915	856	4824635.404	295656.295
259	4822668.749	297827.997	558	4821974.965	298089.849	857	4824634.880	295652.358
260	4822635.682	297834.021	559	4821977.252	298087.348	858	4824634.540	295648.061
261	4822616.174	297838.822	560	4821979.070	298084.488	859	4824634.050	295633.705
262	4822596.905	297844.375	561	4821980.362	298081.355	860	4824633.708	295628.580
263	4822577.649	297849.421	562	4821981.091	298078.046	861	4824633.093	295623.511
264	4822538.687	297860.300	563	4821981.234	298074.660	862	4824632.165	295618.538
265	4822518.985	297863.206	564	4822081.773	298046.015	863	4824630.540	295612.416
266	4822503.812	297876.339	565	4822084.521	298049.702	864	4824628.873	295607.622
267	4822482.762	297882.752	566	4822087.778	298052.947	865	4824626.397	295601.808
268	4822463.767	297889.093	567	4822091.475	298055.680	866	4824623.434	295596.164
269	4822425.635	297900.818	568	4822095.533	298057.844	867	4824619.262	295589.729

АГЕНЦИЯ "ПЪТНА ИНФРАСТРУКТУРА"

Обект: МОДЕРНИЗАЦИЯ НА път I-1 (Е79) "Видин-Ботевград"

УЧАСТЪК: Път I-1 "Ружинци-Монтана" от км 61+750 до км 102+060

№	X (m)	Y (m)	№	X (m)	Y (m)	№	X (m)	Y (m)
270	4822406.416	297906.475	569	4822099.863	298059.390	868	4824615.303	295584.701
271	4822387.321	297912.570	570	4822104.373	298060.285	869	4824610.791	295580.018
272	4822368.008	297918.454	571	4822125.262	298062.542	870	4824605.955	295575.785
273	4822349.306	297925.533	572	4822136.637	298049.663	871	4824600.764	295571.956
274	4822330.540	297930.811	573	4822154.484	298041.412	872	4824594.298	295567.895
275	4822310.972	297935.131	574	4822191.790	298030.014	873	4824587.027	295563.886
276	4822291.469	297940.625	575	4822211.661	298022.232	874	4824576.878	295558.688
277	4822272.389	297946.357	576	4822248.481	298005.620	875	4824590.811	295530.426
278	4822253.352	297951.247	577	4822266.889	297998.588	876	4824598.486	295511.884
279	4822214.200	297958.758	578	4822285.698	297992.433	877	4824607.065	295493.964
280	4822174.519	297965.564	579	4822296.856	297988.978	878	4824614.637	295478.127
281	4822154.286	297969.628	580	4822304.203	297989.594	879	4824624.363	295458.051
282	4822134.345	297972.953	581	4822323.711	297983.615	880	4824633.124	295439.900
283	4822115.565	297977.242	582	4822330.127	297993.519	881	4824641.329	295421.696
284	4822095.442	297982.946	583	4822330.446	297993.215	882	4824650.204	295403.844
285	4822092.632	297983.884	584	4822347.234	297976.766	883	4824658.809	295385.673
286	4822088.545	297985.723	585	4822382.240	297967.288	884	4824660.990	295380.938
287	4822084.797	297988.181	586	4822401.771	297961.788	885	4824668.100	295374.835
288	4822081.480	297991.195	587	4822409.331	297959.043	886	4824665.530	295371.082
289	4822078.676	297994.691	588	4822414.079	297955.633	887	4824675.942	295349.620
290	4822076.455	297998.584	589	4822458.560	297943.502	888	4824684.550	295331.478
291	4822074.872	298002.777	590	4822497.077	297933.810	889	4824701.487	295295.162
292	4822073.964	298007.166	591	4822497.347	297933.742	890	4824709.611	295276.852
293	4821967.895	298037.386	592	4822501.573	297929.408	891	4824717.994	295258.773
294	4821966.122	298034.169	593	4822503.314	297932.147	892	4824743.681	295204.603
295	4821963.914	298031.234	594	4822516.371	297928.658	893	4824761.041	295168.554
296	4821961.314	298028.638	595	4822535.454	297926.762	894	4824769.492	295150.454
297	4821920.837	298019.540	596	4822556.079	297922.359	895	4824787.098	295114.574
298	4821896.550	298026.803	597	4822595.649	297914.979	896	4824791.445	295105.493
299	4821875.020	298002.104	598	4822615.450	297910.344			

АГЕНЦИЯ "ПЪТНА ИНФРАСТРУКТУРА"
Обект: МОДЕРНИЗАЦИЯ НА път I-1 (Е79) "Видин-Ботевград"
УЧАСТЪК: Път I-1 "Ружинци-Монтана" от км 61+750 до км 102+060

КООРДИНАТЕН РЕГИСТЪР

на оста на директно трасе - землище с. Смоляновци,
ЕКАТТЕ 67667, община Монтана, област Монтана

Координатна система: БГС 2005 г.

№	КМ	X (m)	Y (m)
904	76+180.000	4824765.371	295104.058
905	76+200.000	4824756.666	295122.065
906	76+220.000	4824747.960	295140.071
907	76+240.000	4824739.254	295158.079
908	76+260.000	4824730.550	295176.086
909	76+280.000	4824721.844	295194.092
910	76+300.000	4824713.138	295212.100
911	76+320.000	4824704.433	295230.107
912	76+340.000	4824695.727	295248.115
913	76+360.000	4824687.021	295266.121
914	76+380.000	4824678.316	295284.128
915	76+400.000	4824669.611	295302.136
916	76+420.000	4824660.905	295320.142
917	76+440.000	4824652.200	295338.149
918	76+460.000	4824643.494	295356.157
919	76+480.000	4824634.788	295374.164
920	76+500.000	4824626.082	295392.171
921	76+520.000	4824617.377	295410.178
922	76+540.000	4824608.672	295428.185
923	76+560.000	4824599.966	295446.192
924	76+580.000	4824591.261	295464.199
925	76+600.000	4824582.555	295482.206
926	76+620.000	4824573.849	295500.214
927	76+640.000	4824565.144	295518.220
928	76+660.000	4824556.438	295536.228
929	76+680.000	4824547.733	295554.235
930	76+700.000	4824539.028	295572.241
931	76+720.000	4824530.322	295590.249
932	76+740.000	4824521.616	295608.256
933	76+760.000	4824512.910	295626.264
934	76+780.000	4824504.205	295644.270
935	76+800.000	4824495.499	295662.277
936	76+820.000	4824486.794	295680.285
937	76+840.000	4824478.089	295698.291
938	76+860.000	4824469.383	295716.298
939	76+880.000	4824460.677	295734.306
940	76+900.000	4824451.972	295752.312
941	76+920.000	4824443.266	295770.320
942	76+940.000	4824434.560	295788.327
943	76+960.000	4824425.855	295806.334
944	76+980.000	4824417.150	295824.341
945	77+000.000	4824408.444	295842.348
946	77+020.000	4824399.738	295860.355
947	77+040.000	4824391.033	295878.362
948	77+060.000	4824382.327	295896.369

АГЕНЦИЯ "ПЪТНА ИНФРАСТРУКТУРА"
 Обект: МОДЕРНИЗАЦИЯ НА път I-1 (E79) "Видин-Ботевград"
 УЧАСТЪК: Път I-1 "Ружинци-Монтана" от км 61+750 до км 102+060

№	КМ	X (m)	Y (m)
949	77+080.000	4824373.621	295914.377
950	77+100.000	4824364.916	295932.383
951	77+120.000	4824356.211	295950.390
952	77+140.000	4824347.505	295968.398
953	77+160.000	4824338.799	295986.405
954	77+180.000	4824330.094	296004.411
955	77+200.000	4824321.388	296022.419
956	77+220.000	4824312.682	296040.426
957	77+240.000	4824303.977	296058.433
958	77+260.000	4824295.272	296076.440
959	77+280.000	4824286.566	296094.447
960	77+300.000	4824277.860	296112.454
961	77+320.000	4824269.155	296130.461
962	77+340.000	4824260.449	296148.468
963	77+360.000	4824251.743	296166.475
964	77+380.000	4824243.039	296184.482
965	77+400.000	4824234.333	296202.490
966	77+420.000	4824225.627	296220.497
967	77+440.000	4824216.921	296238.503
968	77+460.000	4824208.216	296256.511
969	77+480.000	4824199.510	296274.518
970	77+500.000	4824190.804	296292.524
971	77+520.000	4824182.099	296310.532
972	77+540.000	4824173.394	296328.539
973	77+560.000	4824164.688	296346.546
974	77+580.000	4824155.982	296364.553
975	77+600.000	4824147.277	296382.560
976	77+620.000	4824138.571	296400.567
977	77+640.000	4824129.865	296418.574
978	77+660.000	4824121.160	296436.581
979	77+680.000	4824112.455	296454.588
980	77+700.000	4824103.749	296472.595
981	77+720.000	4824095.043	296490.603
982	77+740.000	4824086.338	296508.609
983	77+760.000	4824077.632	296526.616
NK10	77+764.860	4824075.517	296530.992
984	77+780.000	4824068.892	296544.607
985	77+800.000	4824060.036	296562.540
986	77+820.000	4824051.060	296580.415
987	77+840.000	4824041.966	296598.228
988	77+860.000	4824032.753	296615.980
989	77+880.000	4824023.421	296633.672
990	77+900.000	4824013.973	296651.300
991	77+920.000	4824004.407	296668.865
992	77+940.000	4823994.723	296686.366
993	77+960.000	4823984.924	296703.802
994	77+980.000	4823975.009	296721.171
995	78+000.000	4823964.978	296738.475
996	78+020.000	4823954.831	296755.712
997	78+040.000	4823944.570	296772.880
998	78+060.000	4823934.195	296789.979
999	78+080.000	4823923.706	296807.009

АГЕНЦИЯ "ПЪТНА ИНФРАСТРУКТУРА"
 Обект: МОДЕРНИЗАЦИЯ НА път I-1 (E79) "Видин-Ботевград"
 УЧАСТЪК: Път I-1 "Ружинци-Монтана" от км 61+750 до км 102+060

№	КМ	X (m)	Y (m)
1000	78+100.000	4823913.103	296823.969
1001	78+120.000	4823902.389	296840.857
1002	78+140.000	4823891.561	296857.675
1003	78+160.000	4823880.621	296874.419
KK10	78+169.974	4823875.124	296882.742
1004	78+180.000	4823869.585	296891.099
1005	78+200.000	4823858.534	296907.770
1006	78+220.000	4823847.484	296924.441
1007	78+240.000	4823836.432	296941.112
1008	78+260.000	4823825.382	296957.784
1009	78+280.000	4823814.332	296974.454
1010	78+300.000	4823803.281	296991.125
1011	78+320.000	4823792.231	297007.797
1012	78+340.000	4823781.180	297024.468
1013	78+360.000	4823770.129	297041.139
1014	78+380.000	4823759.079	297057.809
1015	78+400.000	4823748.028	297074.481
1016	78+420.000	4823736.977	297091.152
1017	78+440.000	4823725.927	297107.823
1018	78+460.000	4823714.876	297124.494
NP11	78+464.855	4823712.194	297128.541
1019	78+480.000	4823703.824	297141.164
1020	78+500.000	4823692.751	297157.820
1021	78+520.000	4823681.633	297174.447
1022	78+540.000	4823670.443	297191.024
1023	78+560.000	4823659.156	297207.536
1024	78+580.000	4823647.745	297223.962
1025	78+600.000	4823636.187	297240.285
1026	78+620.000	4823624.457	297256.485
NK11	78+634.855	4823615.617	297268.426
1027	78+640.000	4823612.530	297272.541
1028	78+660.000	4823600.391	297288.437
1029	78+680.000	4823588.043	297304.171
1030	78+700.000	4823575.485	297319.739
1031	78+720.000	4823562.721	297335.137
1032	78+740.000	4823549.752	297350.363
1033	78+760.000	4823536.582	297365.416
1034	78+780.000	4823523.213	297380.293
1035	78+800.000	4823509.646	297394.989
1036	78+820.000	4823495.884	297409.502
1037	78+840.000	4823481.931	297423.831
1038	78+860.000	4823467.787	297437.973
1039	78+880.000	4823453.457	297451.925
1040	78+900.000	4823438.941	297465.685
1041	78+920.000	4823424.243	297479.249
1042	78+940.000	4823409.366	297492.618
1043	78+960.000	4823394.311	297505.786
1044	78+980.000	4823379.082	297518.752
1045	79+000.000	4823363.683	297531.514
1046	79+020.000	4823348.113	297544.070
1047	79+040.000	4823332.379	297556.417
1048	79+060.000	4823316.481	297568.553

АГЕНЦИЯ "ПЪТНА ИНФРАСТРУКТУРА"
 Обект: МОДЕРНИЗАЦИЯ НА път I-1 (Е79) "Видин-Ботевград"
 УЧАСТЪК: Път I-1 "Ружинци-Монтана" от км 61+750 до км 102+060

№	КМ	X (m)	Y (m)
1049	79+080.000	4823300.422	297580.476
1050	79+100.000	4823284.206	297592.185
1051	79+120.000	4823267.835	297603.675
1052	79+140.000	4823251.312	297614.946
1053	79+160.000	4823234.642	297625.996
1054	79+180.000	4823217.825	297636.823
1055	79+200.000	4823200.864	297647.424
1056	79+220.000	4823183.765	297657.799
1057	79+240.000	4823166.528	297667.944
1058	79+260.000	4823149.158	297677.860
1059	79+280.000	4823131.657	297687.542
1060	79+300.000	4823114.029	297696.991
1061	79+320.000	4823096.275	297706.202
1062	79+340.000	4823078.402	297715.178
1063	79+360.000	4823060.409	297723.913
1064	79+380.000	4823042.301	297732.408
1065	79+400.000	4823024.083	297740.661
1066	79+420.000	4823005.755	297748.670
1067	79+440.000	4822987.323	297756.434
1068	79+460.000	4822968.789	297763.952
1069	79+480.000	4822950.156	297771.222
1070	79+500.000	4822931.428	297778.243
1071	79+520.000	4822912.608	297785.013
KK11	79+526.658	4822906.323	297787.211
1072	79+540.000	4822893.700	297791.533
1073	79+560.000	4822874.713	297797.821
1074	79+580.000	4822855.660	297803.905
1075	79+600.000	4822836.552	297809.815
1076	79+620.000	4822817.400	297815.580
1077	79+640.000	4822798.213	297821.229
1078	79+660.000	4822779.002	297826.792
1079	79+680.000	4822759.774	297832.301
KP11	79+696.658	4822743.754	297836.868
1080	79+700.000	4822740.539	297837.784
1081	79+720.000	4822721.304	297843.265
1082	79+740.000	4822702.069	297848.746
1083	79+760.000	4822682.832	297854.226
1084	79+780.000	4822663.597	297859.706
1085	79+800.000	4822644.362	297865.187
1086	79+820.000	4822625.127	297870.667
1087	79+840.000	4822605.891	297876.148
1088	79+860.000	4822586.655	297881.629
1089	79+880.000	4822567.420	297887.109
1090	79+900.000	4822548.185	297892.589
1091	79+920.000	4822528.949	297898.070
1092	79+940.000	4822509.713	297903.551
1093	79+960.000	4822490.478	297909.031
1094	79+980.000	4822471.243	297914.511
1095	80+000.000	4822452.007	297919.992
1096	80+020.000	4822432.772	297925.473
1097	80+040.000	4822413.536	297930.953
1098	80+060.000	4822394.301	297936.433

АГЕНЦИЯ "ПЪТНА ИНФРАСТРУКТУРА"
 Обект: МОДЕРНИЗАЦИЯ НА път I-1 (Е79) "Видин-Ботевград"
 УЧАСТЪК: Път I-1 "Ружинци-Монтана" от км 61+750 до км 102+060

№	КМ	X (m)	Y (m)
1099	80+080.000	4822375.065	297941.914
1100	80+100.000	4822355.830	297947.395
1101	80+120.000	4822336.594	297952.875
1102	80+140.000	4822317.359	297958.355
1103	80+160.000	4822298.123	297963.836
1104	80+180.000	4822278.888	297969.317
1105	80+200.000	4822259.652	297974.797
1106	80+220.000	4822240.417	297980.277
1107	80+240.000	4822221.182	297985.758
1108	80+260.000	4822201.946	297991.239
1109	80+280.000	4822182.711	297996.719
1110	80+300.000	4822163.475	298002.200
1111	80+320.000	4822144.240	298007.680
1112	80+340.000	4822125.004	298013.160
1113	80+360.000	4822105.769	298018.641
1114	80+380.000	4822086.533	298024.122
1115	80+400.000	4822067.298	298029.602
1116	80+420.000	4822048.062	298035.082
1117	80+440.000	4822028.827	298040.563
1118	80+460.000	4822009.592	298046.044
1119	80+480.000	4821990.356	298051.525
1120	80+500.000	4821971.120	298057.004
1121	80+520.000	4821951.885	298062.485
1122	80+540.000	4821932.650	298067.966
1123	80+560.000	4821913.414	298073.446
1124	80+580.000	4821894.179	298078.926
1125	80+600.000	4821874.943	298084.407
1126	80+620.000	4821855.708	298089.888
1127	80+640.000	4821836.473	298095.368
1128	80+660.000	4821817.237	298100.849
NP12	80+667.943	4821809.598	298103.025
1129	80+680.000	4821798.002	298106.331
1130	80+700.000	4821778.777	298111.850
1131	80+720.000	4821759.580	298117.463
1132	80+740.000	4821740.428	298123.227
1133	80+760.000	4821721.341	298129.201
1134	80+780.000	4821702.339	298135.443
NK12	80+792.943	4821690.098	298139.651
1135	80+800.000	4821683.445	298142.007
1136	80+820.000	4821664.681	298148.928
1137	80+840.000	4821646.051	298156.205
1138	80+860.000	4821627.563	298163.836
1139	80+880.000	4821609.224	298171.817
1140	80+900.000	4821591.040	298180.145
1141	80+920.000	4821573.018	298188.819
1142	80+940.000	4821555.164	298197.835
1143	80+960.000	4821537.486	298207.189
1144	80+980.000	4821519.989	298216.878
1145	81+000.000	4821502.679	298226.898
1146	81+020.000	4821485.563	298237.246
1147	81+040.000	4821468.649	298247.918
1148	81+060.000	4821451.940	298258.911

АГЕНЦИЯ "ПЪТНА ИНФРАСТРУКТУРА"
 Обект: МОДЕРНИЗАЦИЯ НА път I-1 (Е79) "Видин-Ботевград"
 УЧАСТЪК: Път I-1 "Ружинци-Монтана" от км 61+750 до км 102+060

№	КМ	X (m)	Y (m)
1149	81+080.000	4821435.443	298270.219
1150	81+100.000	4821419.165	298281.841
1151	81+120.000	4821403.111	298293.770
1152	81+140.000	4821387.288	298306.003
1153	81+160.000	4821371.699	298318.535
1154	81+180.000	4821356.354	298331.360
1155	81+200.000	4821341.254	298344.477
1156	81+220.000	4821326.407	298357.878
1157	81+240.000	4821311.819	298371.561
1158	81+260.000	4821297.493	298385.518
1159	81+280.000	4821283.436	298399.745
1160	81+300.000	4821269.653	298414.238
1161	81+320.000	4821256.148	298428.990
1162	81+340.000	4821242.926	298443.998
1163	81+360.000	4821229.993	298459.254
1164	81+380.000	4821217.352	298474.753
1165	81+400.000	4821205.009	298490.491
1166	81+420.000	4821192.968	298506.462
1167	81+440.000	4821181.234	298522.658
1168	81+460.000	4821169.810	298539.075
1169	81+480.000	4821158.701	298555.706
1170	81+500.000	4821147.910	298572.547
1171	81+520.000	4821137.443	298589.589
1172	81+540.000	4821127.301	298606.828
1173	81+560.000	4821117.491	298624.257
1174	81+580.000	4821108.013	298641.870
1175	81+600.000	4821098.873	298659.659
1176	81+620.000	4821090.074	298677.620
1177	81+640.000	4821081.618	298695.745
1178	81+660.000	4821073.509	298714.028
1179	81+680.000	4821065.749	298732.463
1180	81+700.000	4821058.342	298751.041
1181	81+720.000	4821051.291	298769.758
1182	81+740.000	4821044.596	298788.604
1183	81+760.000	4821038.263	298807.576
1184	81+780.000	4821032.291	298826.664
1185	81+800.000	4821026.685	298845.863
1186	81+820.000	4821021.444	298865.165
1187	81+840.000	4821016.573	298884.563
1188	81+860.000	4821012.072	298904.051
1189	81+880.000	4821007.943	298923.621
1190	81+900.000	4821004.187	298943.265
1191	81+920.000	4821000.806	298962.978
1192	81+940.000	4820997.802	298982.751
1193	81+960.000	4820995.175	299002.579
1194	81+980.000	4820992.925	299022.452
1195	82+000.000	4820991.054	299042.365
КК12	82+007.520	4820990.450	299049.862
1196	82+020.000	4820989.562	299062.310
1197	82+040.000	4820988.410	299082.278
1198	82+060.000	4820987.540	299102.260
1199	82+080.000	4820986.890	299122.250

АГЕНЦИЯ "ПЪТНА ИНФРАСТРУКТУРА"
Обект: МОДЕРНИЗАЦИЯ НА път I-1 (E79) "Видин-Ботевград"
УЧАСТЪК: Път I-1 "Ружинци-Монтана" от км 61+750 до км 102+060

№	КМ	X (m)	Y (m)
1200	82+100.000	4820986.402	299142.245
1201	82+120.000	4820986.011	299162.242


АГЕНЦИЯ "ПЪТНА ИНФРАСТРУКТУРА"
 Обект: МОДЕРНИЗАЦИЯ НА път I-1 (Е79) "Видин-Ботевград"
 УЧАСТЪК: Път I-1 "Ружинци-Монтана" от км 61+750 до км 102+060

РЕГИСТЪР НА ТРАЙНО ЗАСЕГНАТИТЕ ИМОТИ

Землище с.Смоляновци, ЕКАТТЕ 67667, община Монтана, област Монтана

Имот №	Трайно предназначение на територията	Начин на трайно ползване	Кат. земя	Обща площ на имота (дка)	Трайно засегната площ (дка)	Остатъчна площ (дка)	Вид собственост	Данни за собствениците			Засегнати отдел / подотдел
								Име, презиме, фамилия, наименование	Адрес		
1	2	3	4	5	6	9	10	11	12		13
1. Горска територия											
67667.43.167	Горска територия	Широколистна гора		12.311	4.831	7.480	Държавна частна	МЗГ-ДЛ	с.СМОЛЯНОВЦИ, ул. ".../Неизвестна"		392 / в
				Общо:	12 311	4 831	7 480				

общ брой имоти: 1	Общо за землището:	12.311	4.831	7.480
-------------------	--------------------	--------	-------	-------



АГЕНЦИЯ "ПЪТНА ИНФРАСТРУКТУРА"
 Обект: МОДЕРНИЗАЦИЯ НА път I-1 (E79) "Видин-Ботевград"
 УЧАСТЪК: Път I-1 "Ружинци-Монтана" от км 61+750 до км 102+060

БАЛАНС НА ТЕРИТОРИЯТА ПО ПРЕДНАЗНАЧЕНИЕ

Землище с.Смоляновци, ЕКАТТЕ 67667, община Монтана, област Монтана

№	Трайно предназначение на територията	Брой имоти	Трайно засегната площ (дка)	Площ за промяна предназначението (дка)	Площ за обезщетяване (дка)	Площ на имотите, които се отнемат без обезщетяване (дка)
1.	Горска територия	1	4.831	4.831	0.000	4.831
Общо за землището:		1	4.831	4.831	0.000	4.831

БАЛАНС НА ТЕРИТОРИЯТА ПО НАЧИН НА ТРАЙНО ПОЛЗВАНЕ

Землище с.Смоляновци, ЕКАТТЕ 67667, община Монтана, област Монтана

№	Начин на трайно ползване	Брой имоти	Трайно засегната площ (дка)	Площ за промяна предназначението (дка)	Площ за обезщетяване (дка)	Площ на имотите, които се отнемат без обезщетяване (дка)
1.	Широколистна гора	1	4.831	4.831	0.000	4.831
Общо за землището:		1	4.831	4.831	0.000	4.831

АГЕНЦИЯ "ПЪТНА ИНФРАСТРУКТУРА"
 Обект: МОДЕРНИЗАЦИЯ НА път I-1 (E79) "Видин-Ботевград"
 УЧАСТЪК: Път I-1 "Ружинци-Монтана" от км 61+750 до км 102+060

БАЛАНС НА ТЕРИТОРИЯТА ПО ВИД СОБСТВЕНОСТ


Землище с.Смоляновци, ЕКАТТЕ 67667, община Монтана, област Монтана

№	Вид собственост	Брой имоти	Трайно засегната площ (дка)	Площ за промяна предназначението (дка)	Площ за обезщетяване (дка)	Площ на имотите, които се отнемат без обезщетяване (дка)
1.	Държавна частна	1	4.831	4.831	0.000	4.831
Общо за землището:		1	4.831	4.831	0.000	4.831

БАЛАНС НА ТЕРИТОРИЯТА ПО КАТЕГОРИЯ НА ЗЕМЯТА

Землище с.Смоляновци, ЕКАТТЕ 67667, община Монтана, област Монтана

№	Категория земя	Брой имоти	Трайно засегната площ (дка)	Площ за промяна предназначението (дка)	Площ за обезщетяване (дка)	Площ на имотите, които се отнемат без обезщетяване (дка)
1.	Без категория	1	4.831	4.831	0.000	4.831
Общо за землището:		1	4.831	4.831	0.000	4.831



АГЕНЦИЯ "ПЪТНА ИНФРАСТРУКТУРА"
Обект: МОДЕРНИЗАЦИЯ НА път I-1 (E79) "Видин-Ботевград"
УЧАСТЪК: Път I-1 "Ружинци-Монтана" от км 61+750 до км 102+060

БАЛАНС НА ТЕРИТОРИЯТА ПО НАЧИН НА ТРАЙНО ПОЛЗВАНЕ, КАТЕГОРИЯ И СОБСТВЕНОСТ
/ ТРАЙНО ЗАСЕГНАТА ПЛОЩ /

Землище с.Смоляновци, ЕКАТТЕ 67667, община Монтана, област Монтана

№	Начин на трайно ползване	Без категория	Държавна частна
		(дка)	(дка)
1.	Широколистна гора	4.831	4.831
ВСИЧКО:		4.831	4.831

БАЛАНС НА ТЕРИТОРИЯТА ПО НАЧИН НА ТРАЙНО ПОЛЗВАНЕ, КАТЕГОРИЯ И СОБСТВЕНОСТ
/ ПЛОЩ ЗА ПРОМЯНА НА ПРЕДНАЗНАЧЕНИЕТО /

Землище с.Смоляновци, ЕКАТТЕ 67667, община Монтана, област Монтана

№	Начин на трайно ползване	Без категория	Държавна частна
		(дка)	(дка)
1.	Широколистна гора	4.831	4.831
ВСИЧКО:		4.831	4.831

БАЛАНС НА ТЕРИТОРИЯТА ПО НАЧИН НА ТРАЙНО ПОЛЗВАНЕ, КАТЕГОРИЯ И СОБСТВЕНОСТ
/ ПЛОЩ ЗА ОБЕЗЩЕТЯВАНЕ /

Землище с.Смоляновци, ЕКАТТЕ 67667, община Монтана, област Монтана

№	Начин на трайно ползване	Без категория	Държавна частна
		(дка)	(дка)
1.	Широколистна гора	0.000	0.000
ВСИЧКО:		0.000	0.000

