



АГЕНЦИЯ ПО ГЕОДЕЗИЯ,
КАРТОГРАФИЯ И КАДАСТЪР

София 1618, кв. Лавново, ул. Мусара №1
Тел.: 02/955 45 40, факс: 02/955 53 33
ACAD@CADASTRE.BG • WWW.CADASTRE.BG

стр. 1 от 1

СЛУЖБА ПО ГЕОДЕЗИЯ, КАРТОГРАФИЯ И КАДАСТЪР - ГР. МОНТАНА

3400, ПОШЕНСКА КУТИЯ 278, ПЛ. "ЖЕРАВИЦА" №3, ет.3, 096/305309; 305596,
montana@cadastre.bg, БУЛСТАТ:130362903

СКИЦА НА ПОЗЕМЛЕН ИМОТ № 15-453277-04.07.2018 г.

Поземлен имот с идентификатор 70113.10.29

С. Студено буче, общ. Монтана
По кадастралната карта и кадастралните регистри, одобрени със Заповед РД-18-303/01.02.2018 г.
на ИЗПЪЛНИТЕЛЕН ДИРЕКТОР НА АЛК

Последно изменение със заповед: няма издадена заповед за изменение в ККР

Адрес на поземления имот: с. Студено буче, местност -----

Площ: 20342 кв.м

Трайно предназначение на територията: Територия, заета от води и водни обекти

Начин на трайно ползване: **РЪЗВИР**

Номер по предходен план: 000176

Собственици:

1. 000320872, ОБЩИНА МОНТАНА

Ид. част 1/1 от правото на собственост

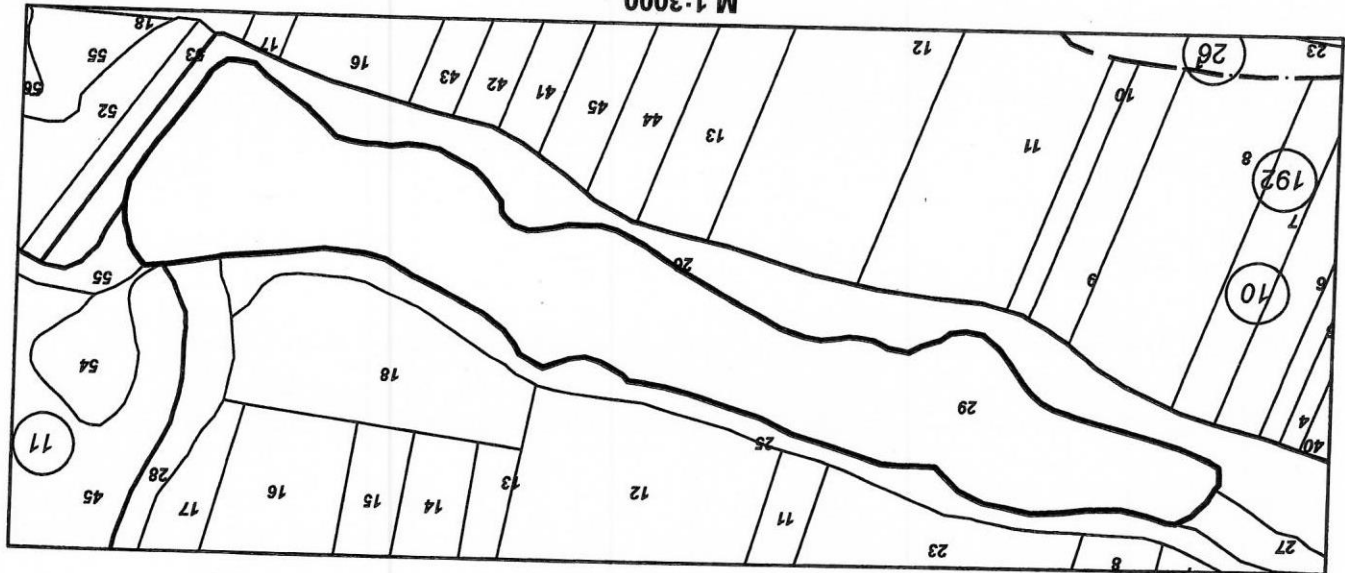
Акът за публична общинска собственост № 79 том 7 пер. 2997 от 31.05.2018г., издаден от Служба по
вписванията гр.Монтана

Носители на други вещни права:

няма данни

Съседи: 70113.11.55, 70113.11.45, 70113.11.54, 70113.10.28, 70113.10.25, 70113.10.27, 70113.10.26

Кординатна система БГС2005



Скицата да послужи за: **ПРОЧЕТУРА**

Община Монтана
ВАРНО С ОРГАНИЗАЦИЯ
Сектор: 20.2



Скица № 15-453277-04.07.2018 г. издадена въз основа на
Документ с входящ № 01-235401-26.06.2018 г.

Получен с цифров сертификат Kamelia Yordanova Kraslava
DN: C=BG, CN=Kamelia Yordanova Kraslava,
SERIALNUMBER=BT-BG-476294, G=Kamelia, SN=Kraslava,
OID.2.5.4.97=NTRBG-130362903, O=Агенция по геодезия, картография
& кадастар, E=Kraslava.K@cadastre.bg



СЛУЖБА ПО ГЕОДЕЗИЯ, КАРТОГРАФИЯ И КАДАСТЪР - ГР. МОНТАНА

3400, ПОЩЕНСКА КУТИЯ 278, ПЛ. "ЖЕРАВИЦА" №3, ет.3, 096/305309; 305596,
montana@cadastre.bg, БУЛСТАТ:130362903

СКИЦА НА ПОЗЕМЛЕН ИМОТ № 15-453322-04.07.2018 г.

Поземлен имот с идентификатор 70113.192.56

С. Студено буче, общ. Монтана, обл. Монтана

По кадастралната карта и кадастралните регистри, одобрени със Заповед РД-18-303/01.02.2018 г.
на ИЗПЪЛНИТЕЛЕН ДИРЕКТОР НА АГКК

Последно изменение със заповед: няма издадена заповед за изменение в КККР

Адрес на поземления имот: с. Студено буче, местност -----

Площ: 6918 кв.м

Трайно предназначение на територията: Територия, заета от води и водни обекти

Начин на трайно ползване: Язовир

Юмер по предходен план: 000181

Собственици:

1. 000320872, ОБЩИНА МОНТАНА

Ид. част 1/1 от правото на собственост

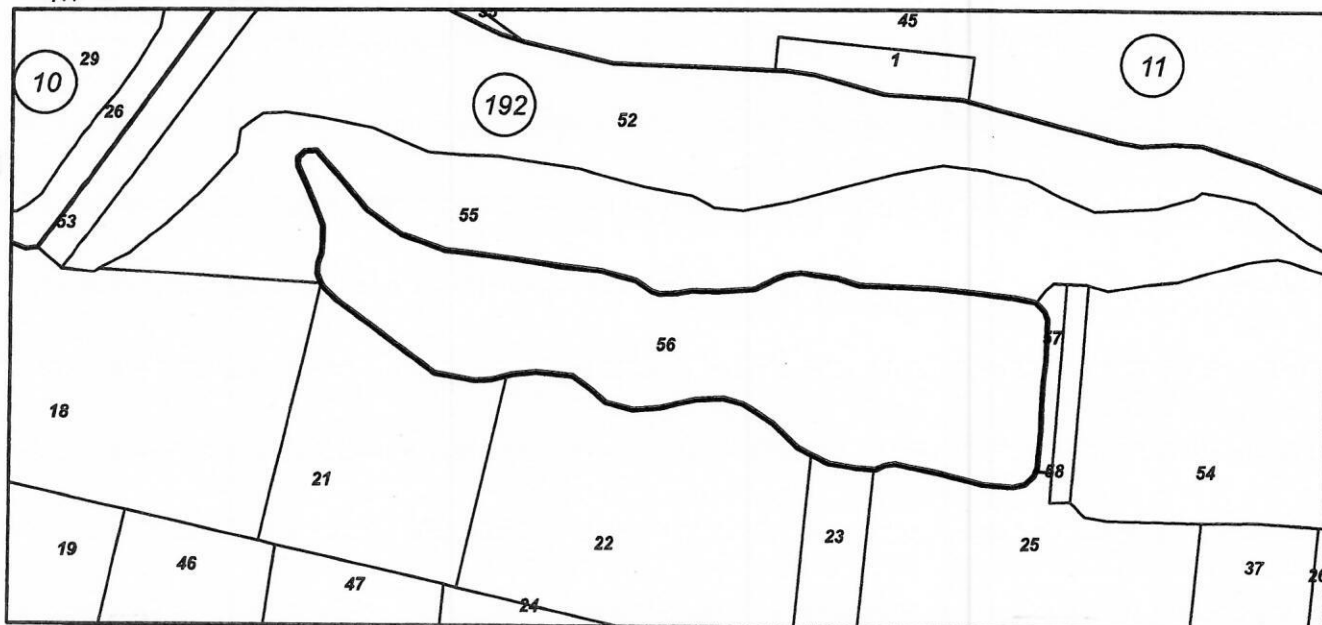
Акт за публична общинска собственост № 79 том 7 рег. 2997 от 31.05.2018г., издаден от Служба по
вписванията гр.Монтана

Носители на други вещни права:

няма данни

Съседни: 70113.192.18, 70113.192.21, 70113.192.22, 70113.192.23, 70113.192.25, 70113.192.57,
70113.192.55

Координатна система БГС2005



М 1:2000

Скицата да послужи за: процедура

Община Монтана
ВЯРНО С ОРИГИНАЛА
Сверил:..... 20...г.

Скица № 15-453322-04.07.2018 г. издадена въз основа на
документ с входящ № 01-235401-26.06.2018 г.

и експерт по



Подписан с цифров сертификат Kamelia Yordanova Krasteva
DN: C=BG, CN=Kamelia Yordanova Krasteva,
SERIALNUMBER=BT:BG-478294, G=Kamelia, SN=Krasteva,
OID.2.5A.97=NTRBG-130362903, O="Агенция по геодезия, картография
и кадастар", E=Krasteva.K@cadastre.bg

К. Янкова



АГЕНЦИЯ ПО ГЕОДЕЗИЯ,
КАРТОГРАФИЯ И КАДАСТЪР

София 1618, кв. Лавново, ул. Млъсана №1
Тел.: 02/955 45 40, факс: 02/955 53 33
ACAD@CADASTRE.BG • WWW.CADASTRE.BG

стр. 1 от 1

СЛУЖБА ПО ГЕОДЕЗИЯ, КАРТОГРАФИЯ И КАДАСТЪР - ГР. МОНТАНА

3400, ПОШЕНСКА КУТИЯ 278, ПЛ. "ЖЕРАВИЦА" №3, ет.3, 096/305309; 305596,
montana@cadastre.bg, БУЛСТАТ:130362903

СКИЦА НА ПОЗЕМЛЕН ИМОТ № 15-453346-04.07.2018 г.

Поземлен имот с идентификатор 70113.192.60

С. Студено буче, общ. Монтана, обл. Монтана
По кадастралната карта и кадастралните регистри, одобрени със Заповед РД-18-303/01.02.2018 г.
на ИЗПЪЛНИТЕЛЕН ДИРЕКТОР НА АГК

Последно изменение със заповед: няма издадена заповед за изменение в ККР

Адрес на поземления имот: с. Студено буче, местност -----

Площ: 2092 кв.м

Трайно предназначение на територията: Територия, заета от води и водни обекти

Начин на трайно ползване: Язовир

номер по предходен план: 000182

Собственици:

1. 000320872, ОБЩИНА МОНТАНА

Ид. част 1/1 от правото на собственост

Акът за публична общинска собственост № 79 том 7 пер. 2997 от 31.05.2018г., издаден от Служба по

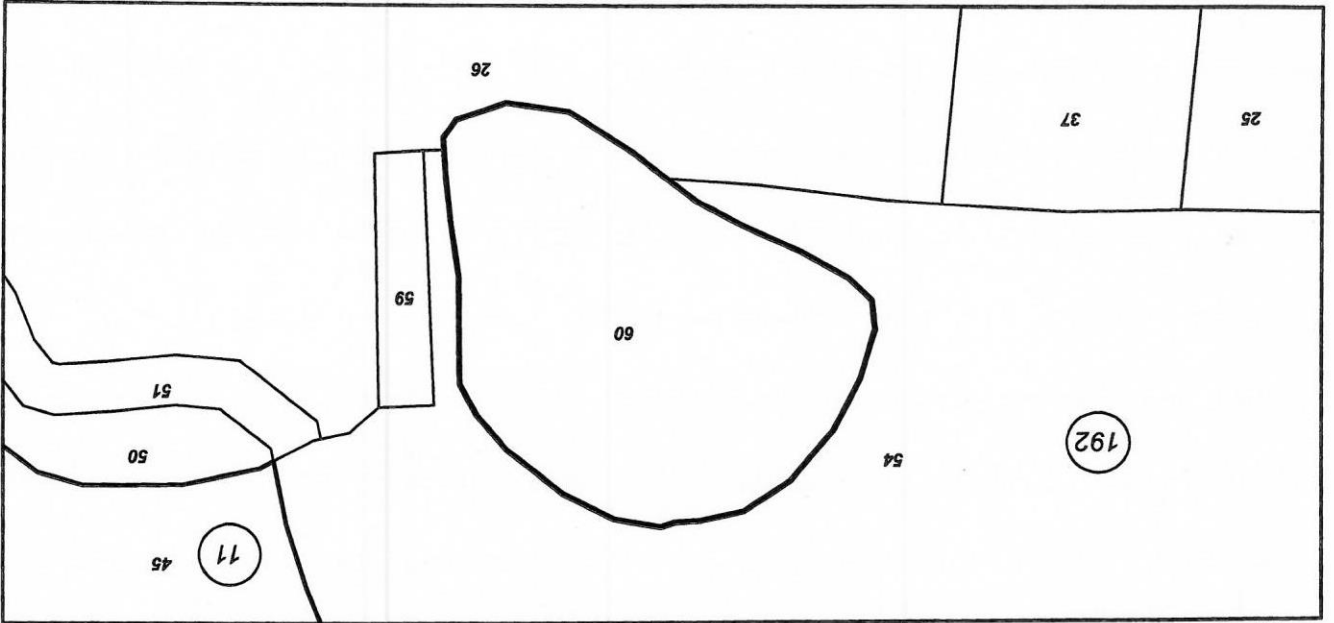
вписванията гр.Монтана

Носители на други вещни права:

няма данни

Съседи: 70113.192.26, 70113.192.54

Координатна система БГС2005



Скицата да послужи за: **пощедяра**

Община Монтана
ВАРНО С ОРГАНИЗАЦИЯ
Сектор: 20...



Скица № 15-453346-04.07.2018 г. издадена въз основа на

Документ с входящ № 01-235401-26.06.2018 г.

Получен с цифров сертификат Kamelia Yordanova Krasteva
DN: C=BG, CN=Kamelia Yordanova Krasteva,
SERIALNUMBER=BT-BG-478294, G=Kamelia, SN=Krasteva,
OID.2.4.97=NTFRG-130362903, O=Агенция по геодезия, картография
& кадастар, E=Krasteva.K@cadastre.bg



АГЕНЦИЯ ПО ГЕОДЕЗИЯ,
КАРТОГРАФИЯ И КАДАСТЪР

Сofия 1618, кв Плавово, ул. Мусара №1
Тел.: 02/955 45 40, факс: 02/955 53 33
ACAD@CADASTRE.BG • WWW.CADASTRE.BG

стр. 1 от 1

СЛУЖБА ПО ГЕОДЕЗИЯ, КАРТОГРАФИЯ И КАДАСТЪР - ГР. МОНТАНА

3400, ПОЩЕНСКА КУТИЯ 278, ПЛ. "ЖЕРВАВИЦА" №3, ет.3, 096/305309; 305596,

montana@cadastre.bg, БУЛСТАТ:130362903

СКИЦА НА ПОЗЕМЛЕН ИМОТ № 15-453312-04.07.2018 г.

Поземлен имот с идентификатор 70113.192.54

С. Студено буче, общ. Монтана, обл. Монтана
По кадастралната карта и кадастралните регистри, одобрени със Заповед РД-18-303/01.02.2018 г.
на ИЗПЪЛНИТЕЛЕН ДИРЕКТОР НА АГК
Последно изменение със заповед: няма издадена заповед за изменение в ККР
Адрес на поземления имот: с. Студено буче, местност -----
Площ: 6696 кв.м
Трайно предназначение на територията: Земделска
Начин на трайно ползване: Мочурище
Категория на земята при неполовни условия: 0
Номер по предходен план: 000189

Собственици:

1. 000320872, ОБЩИНА МОНТАНА

Ид. част 1/1 от правото на собственост

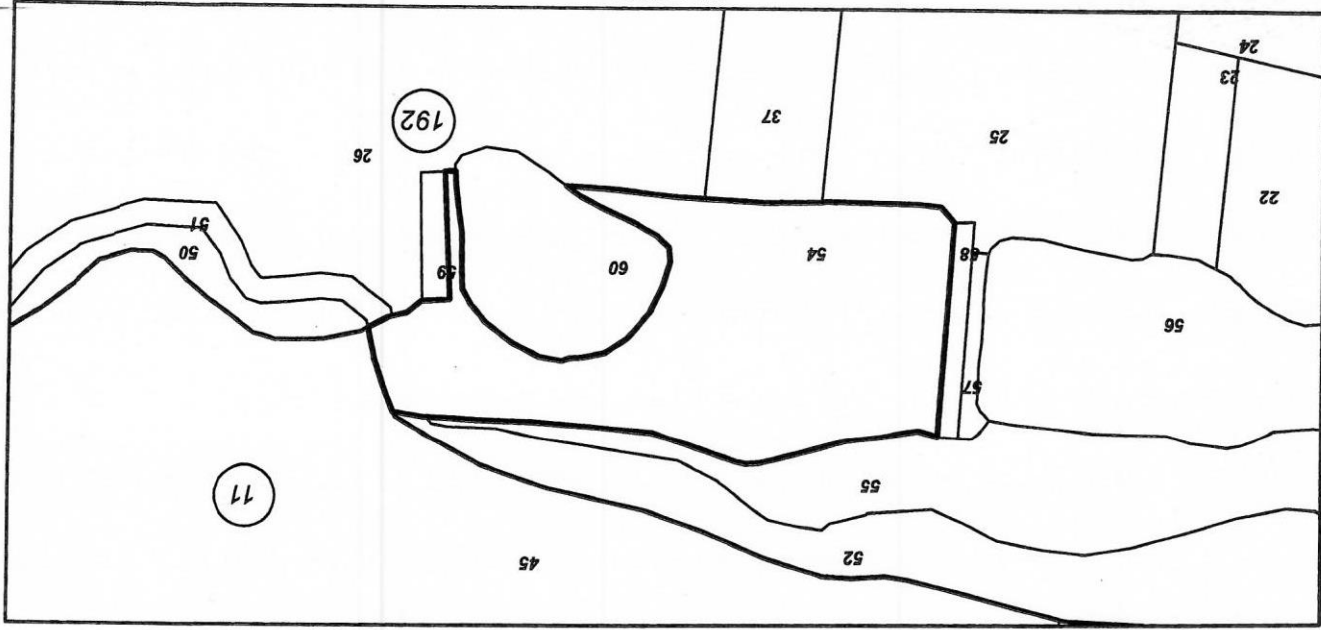
Акт за публична общинска собственост № 79 том 7 пер. 2997 от 31.05.2018г., издаден от Служба по
вписванията гр.Монтана

Носители на други вещни права:

Няма данни

Съседи: 70113.192.58, 70113.192.25, 70113.192.37, 70113.192.26, 70113.192.60, 70113.192.59,
70113.192.51, 70113.192.50, 70113.11.45, 70113.192.52, 70113.192.55

Координатна система БГС2005



М 1:2000

Община Монтана
ВАРНО С ОПИГНАЛА
Седумт.....20..2

Скицата да послужи за: **процедура**

Скица № 15-453312-04.07.2018 г. издадена въз основа на документ с входящ № 01-235401-26.06.2018 г.



М. Сестер

Подписан с цифров сертификат Kamelia Yordanova Krasteva
DN: C=BG, SN=Kamelia Yordanova Krasteva,
SERIALNUMBER=BT:BG-4768294, G=Kamelia, SN=Krasteva,
OID.2.5.4.97=NTRBG-130362903, O=Agenciaia po geodezia, kartografiia
i kadastral' E=krasteva.k@cadastre.bg



АГЕНЦИЯ ПО ГЕОДЕЗИЯ,
КАРТОГРАФИЯ И КАДАСТЪР

Содфия 1618, кв. Лавново, ул. Мълсара №1
Тел.: 02/955 45 40, факс: 02/955 53 33
ACAD@CADASTRE.BG • WWW.CADASTRE.BG

СЛУЖБА ПО ГЕОДЕЗИЯ, КАРТОГРАФИЯ И КАДАСТЪР - ГР. МОНТАНА

3400, ПОЩЕНСКА КУТИЯ 278, ПЛ. "ЖЕРАВИЦА" №3, ет.3, 096/305309; 305596,
montana@cadastre.bg, БУЛСТАТ:130362903

СКИЦА НА ПОЗЕМЛЕН ИМОТ № 15-453240-04.07.2018 г.

Поземлен имот с идентификатор 70113.10.26

С. Студено буче, общ. Монтана, обл. Монтана
По кадастралната карта и кадастралните регистри, одобрени със Заповед РД-18-303/01.02.2018 г.
на ИЗПЪЛНИТЕЛЕН ДИРЕКТОР НА АГКК

Последно изменение със заповед: няма издадена заповед за изменение в ККРР

Адрес на поземления имот: с. Студено буче, местност -----

Площ: 12323 кв.м
Трайно предназначение на територията: Територия, заета от води и водни обекти
Начин на трайно ползване: За друг вид водно течение, водна площ, съоръжение
Номер по предходен план: 000174

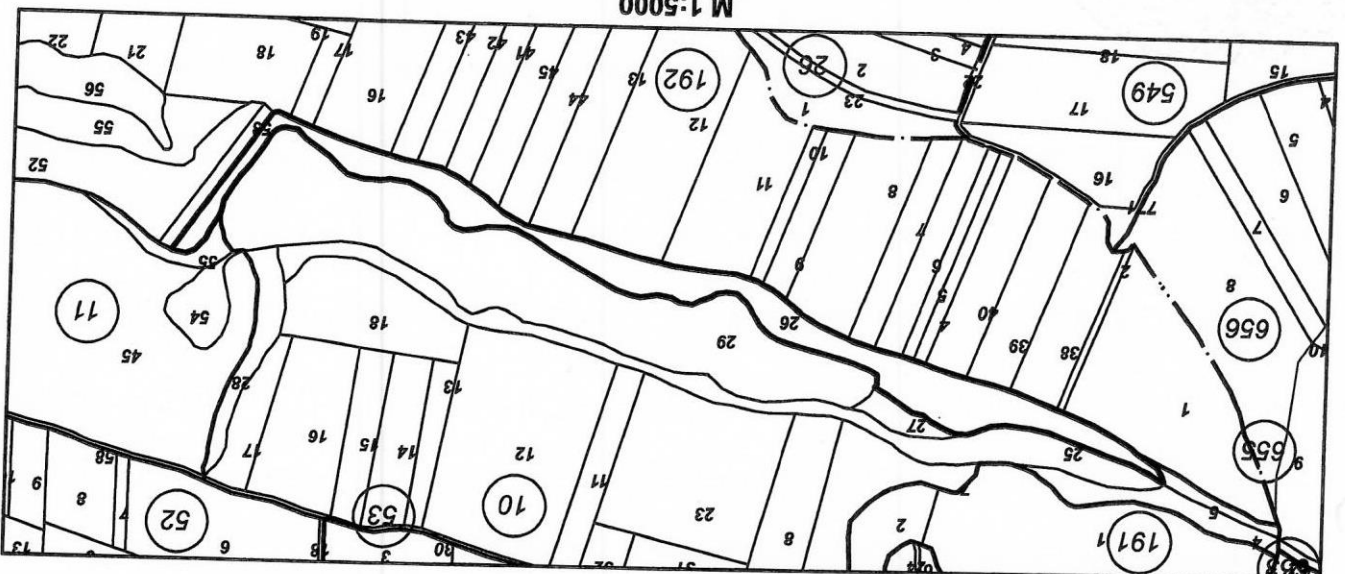
Собственици:
1. 000320872, ОБЩИНА МОНТАНА

Ид. част 1/1 от правото на собственост
Акът за публична общинска собственост № 79 том 7 пер. 2997 от 31.05.2018г., издаден от Служба по
вписванията гр. Монтана

Носители на други вещни права:


няма данни
Съседи: 70113.192.39, 70113.192.40, 70113.192.4, 70113.192.5, 70113.192.6, 70113.192.7, 70113.192.8,
70113.192.9, 70113.192.10, 70113.192.11, 70113.192.12, 70113.192.13, 70113.192.44, 70113.192.45,
70113.192.41, 70113.192.42, 70113.192.43, 70113.192.16, 70113.192.17, 70113.192.18, 70113.192.53,
70113.10.29, 70113.11.55, 70113.10.25, 70113.10.27, 70113.10.4, 70113.10.5, 70113.192.1, 70113.192.2,
70113.192.38

Координатна система БГС2005



Скицата да послужи за: проученя

Община Монтана
ВАРНО СЪОБЩЕНИЕ
Септ.: 20..г.



Скица № 15-453240-04.07.2018 г. издадена въз основа на
Документ с входящ № 01-235401-26.06.2018 г.

Подписан с цифров сертификат Kamelia Yordanova Krasteva
DNC: C=BG, CN=Kamelia Yordanova Krasteva,
SERIALNUMBER=BT:BG-4768294, O=Kamelia, SN=Krsteva,
OID.2.5.4.97=NTRBG-130362903, C=Kamelia, SN=Krsteva,
Kadastar, E=Krsteva.K@cadastre.bg



СЛУЖБА ПО ГЕОДЕЗИЯ, КАРТОГРАФИЯ И КАДАСТЪР - ГР. МОНТАНА

3400, ПОЩЕНСКА КУТИЯ 278, ПЛ. "ЖЕРАВИЦА" №3, ет.3, 096/305309; 305596,
montana@cadastre.bg, БУЛСТАТ:130362903

СКИЦА НА ПОЗЕМЛЕН ИМОТ № 15-453263-04.07.2018 г.

Поземлен имот с идентификатор **70113.10.27**

С. Студено буче, общ. Монтана, обл. Монтана

По кадастралната карта и кадастралните регистри, одобрени със Заповед РД-18-303/01.02.2018 г.
на **ИЗПЪЛНИТЕЛЕН ДИРЕКТОР НА АГКК**

Последно изменение със заповед: **няма издадена заповед за изменение в КККР**

Адрес на поземления имот: **с. Студено буче, местност -----**

Площ: **855 кв.м**

Трайно предназначение на територията: **Територия, заета от води и водни обекти**

Начин на трайно ползване: **За друг вид водно течение, водна площ, съоръжение**

Номер по предходен план: **000175**

Собственици:

1. 000320872, ОБЩИНА МОНТАНА

Ид. част 1/1 от правото на собственост

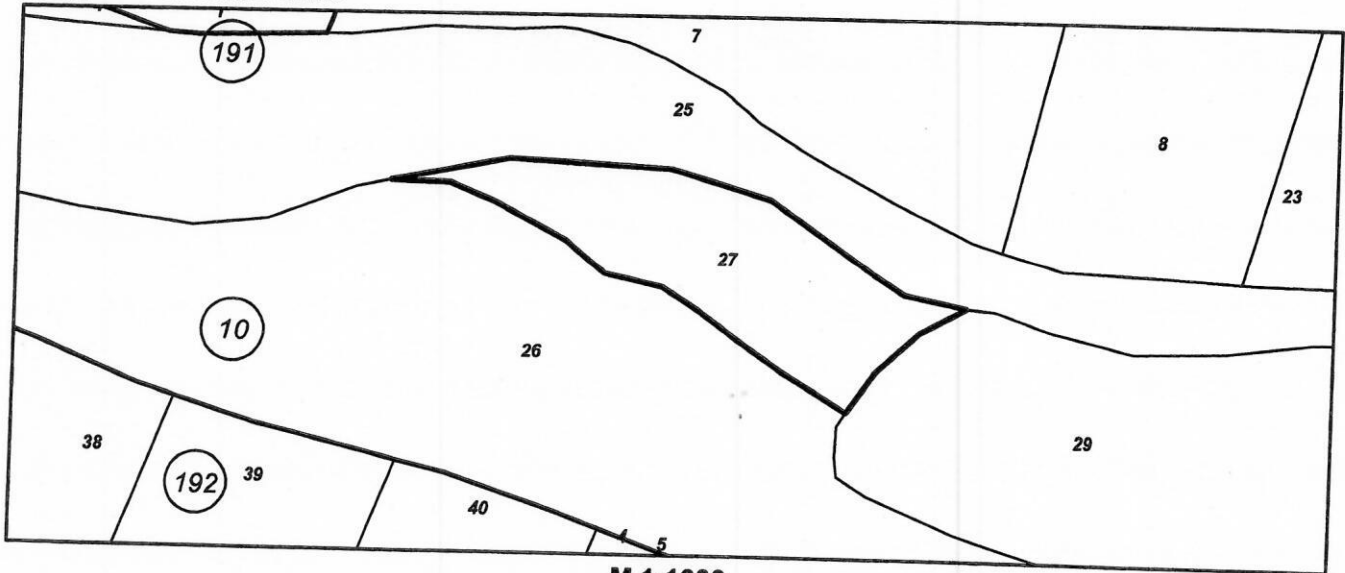
Акт за публична общинска собственост № 79 том 7 рег. 2997 от 31.05.2018г., издаден от Служба по
вписванията гр.Монтана

Носители на други вещни права:

няма данни

Съседни: **70113.10.26, 70113.10.29, 70113.10.25**

Координатна система БГС2005



М 1:1000

Скицата да послужи за: **процедура**

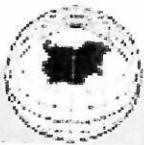
Община Монтана
ВАРНО С ОРИГИНАЛА
Сверил:..... 20...г.

Скица № 15-453263-04.07.2018 г. издадена въз основа на
документ с входящ № 01-235401-26.06.2018 г.

Пл. експерт по



Подписан с цифров сертификат Kamelia Yordanova Krasteva
DN: C=BG, CN=Kamelia Yordanova Krasteva,
SERIALNUMBER=BT:BG-4768294, G=Kamelia, SN=Krasteva,
OID.2.5.4.97=NTRBG-130362903, O=Agentsia po geodezia, kartografia
i kadastar, E=Krasteva.K@cadastre.bg



СЛУЖБА ПО ГЕОДЕЗИЯ, КАРТОГРАФИЯ И КАДАСТЪР - ГР. МОНТАНА

3400, ПОЩЕНСКА КУТИЯ 278, ПЛ. "ЖЕРАВИЦА" №3, ет.3, 096/305309; 305596,
montana@cadastre.bg, БУЛСТАТ:130362903

СКИЦА НА ПОЗЕМЛЕН ИМОТ № 15-453285-04.07.2018 г.

Поземлен имот с идентификатор 70113.11.55

С. Студено буче, общ. Монтана, обл. Монтана

По кадастралната карта и кадастралните регистри, одобрени със Заповед РД-18-303/01.02.2018 г.
на **ИЗПЪЛНИТЕЛЕН ДИРЕКТОР НА АГКК**

Последно изменение със заповед: **няма издадена заповед за изменение в КККР**

Адрес на поземления имот: **с. Студено буче, местност -----**

Площ: **1000 кв.м**

Трайно предназначение на територията: **Територия, заета от води и водни обекти**

Начин на трайно ползване: **За друг вид водно течение, водна площ, съоръжение**

Номер по предходен план: **000191**

Собственици:

1. 000320872, ОБЩИНА МОНТАНА

Ид. част 1/1 от правото на собственост

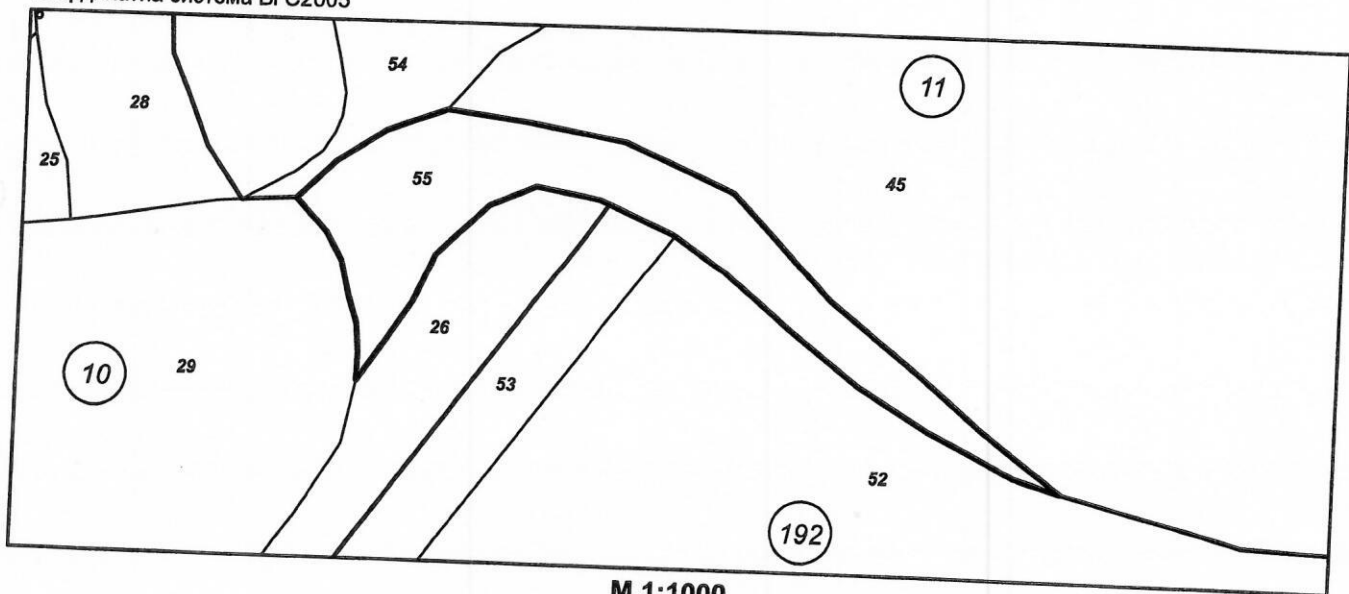
Акт за публична общинска собственост № 79 том 7 рег. 2997 от 31.05.2018г., издаден от Служба по
вписванията гр.Монтана

Носители на други вещни права:

няма данни

Съседни: **70113.192.53, 70113.192.52, 70113.11.45, 70113.11.54, 70113.10.26, 70113.10.29**

Координатна система БГС2005



М 1:1000

Скицата да послужи за: **процедура**

Община Монтана
ВЯРНО С ОПРИГИНАЛА
Сверил:..... 20...г.

Скица № 15-453285-04.07.2018 г. издадена въз основа на
документ с входящ № 01-235401-26.06.2018 г.

М. Ерепет



Подписан с цифров сертификат Kamelia Yordanova Krasteva
DN: C=BG, CN=Kamelia Yordanova Krasteva,
SERIALNUMBER=BT-BG-4768294, G=Kamelia, SN=Krasteva,
OID.2.5.4.97=NTRBG-130362903, O="Agentsia po geodezia, kartografia
i kadastar", E=Krasteva.K@cadastre.bg



АГЕНЦИЯ ПО ГЕОДЕЗИЯ,
КАРТОГРАФИЯ И КАДАСТЪР

Сoffин 1618, кв. Панаево, ул. Мъйсара №1
Тел: 02/955 45 40, факс: 02/955 53 33
ACAD@CADASTRE.BG • WWW.CADASTRE.BG

СЛУЖБА ПО ГЕОДЕЗИЯ, КАРТОГРАФИЯ И КАДАСТЪР - ГР. МОНТАНА

3400, ПОЩЕНСКА КУТИЯ 278, ПЛ. "ЖЕРАВНИЦА" №3, ет.3, 096/305309; 305596,
montana@cadastre.bg, БУЛСТАТ:130362903

СКИЦА НА ПОЗЕМЛЕН ИМОТ
№ 15-453317-04.07.2018 г.

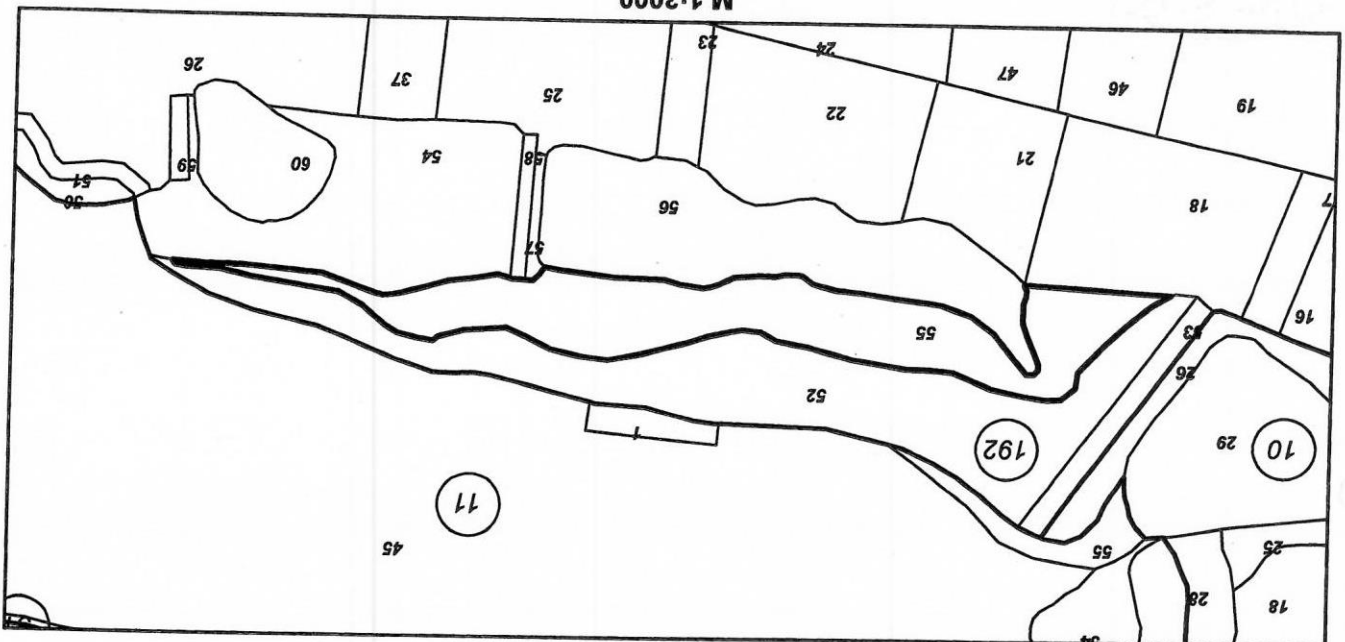
Поземлен имот с идентификатор 70113.192.55

С. Студено буче, общ. Монтана, обл. Монтана
По кадастралната карта и кадастралните регистри, одобрени със Заповед РД-18-303/01.02.2018 г.
на ИЗПЪЛНИТЕЛЕН ДИРЕКТОР НА АГКК
Последно изменение със заповед: няма издадена заповед за изменение в ККРР
Адрес на поземления имот: с. Студено буче, местност -----
Площ: 7659 кв.м
Трайно предназначение на територията: Територия, заета от води и водни обекти
Начин на трайно ползване: За друг вид водно течение, водна площ, съоръжение
Номер по преходен план: 000188

Собственици:
1. 000320872, ОБЩИНА МОНТАНА
Ид. част 1/1 от правото на собственост
Акт за публична общинска собственост № 79 том 7 пер. 2997 от 31.05.2018г., издаден от Служба по
вписванията гр.Монтана

Носители на други вещни права:
няма данни
Съседни: 70113.192.18, 70113.192.21, 70113.192.56, 70113.192.58, 70113.192.57, 70113.192.54,
70113.192.52

Координатна система БГС2005



Скицата да послужи за: **ПРОЧЕТА**

Община Монтана
ВРЪНО С ОРМИНАЛА
Сериал: 20



М. Евенер

Скица № 15-453317-04.07.2018 г. издадена въз основа на
Документ с входящ № 01-235401-26.06.2018 г.

Получен с цифров сертификат Камелия Йорданова Krasteva
DN: C=BG, CN=Камелия Йорданова Krasteva
SERIALNUMBER=BT.BG-4788294, G=Kamelia, SN=Krsteva,
OID.2.5.4.97=NTRBG-130362903, O=Агенция по геодезия, картография
и кадастар, E=Krsteva.K@cadastre.bg



АГЕНЦИЯ ПО ГЕОДЕЗИЯ,
КАРТОГРАФИЯ И КАДАСТЪР

Сofия 1618, кв. Лавово, ул. Мусара №1
Тел: 02/955 45 40, факс: 02/955 53 33
ACAD@CADASTRE.BG • WWW.CADASTRE.BG

СЛУЖБА ПО ГЕОДЕЗИЯ, КАРТОГРАФИЯ И КАДАСТЪР - ГР. МОНТАНА

3400, ПОЩЕНСКА КУТИЯ 278, ПЛ. "ЖЕРАВИЦА" №3, ет.3, 096/305309; 305596,
montana@cadastre.bg, БУЛТАТ:130362903

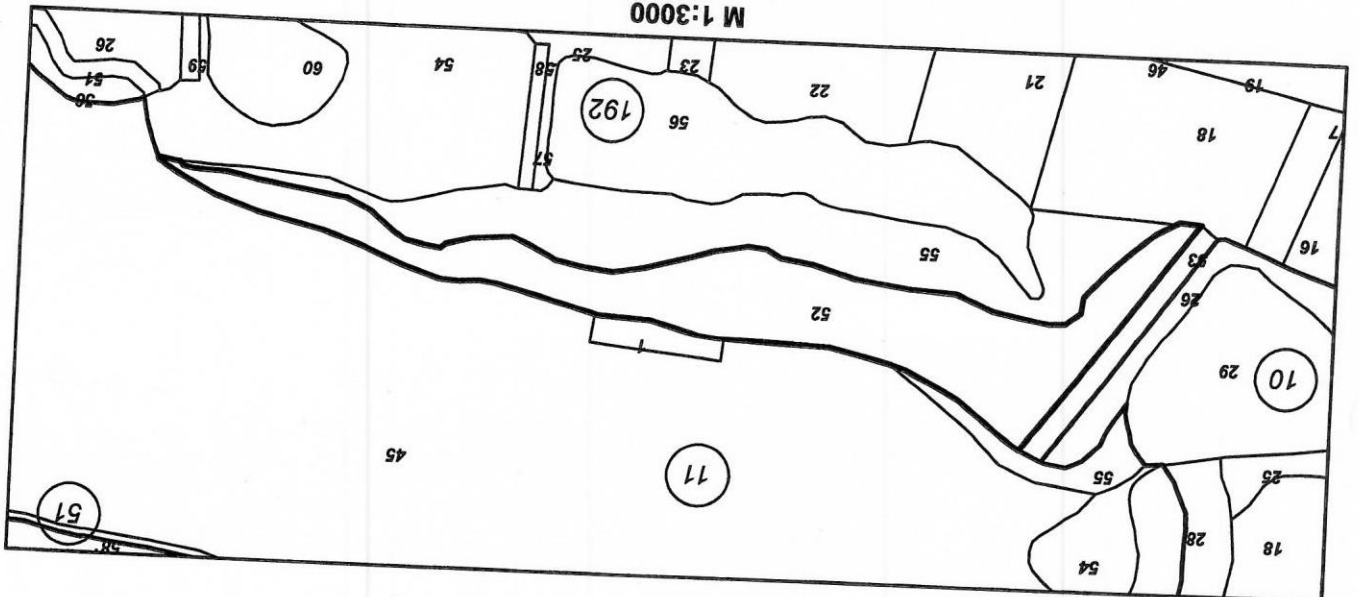
СКИЦА НА ПОЗЕМЛЕН ИМОТ № 15-453298-04.07.2018 г.

Поземлен имот с идентификатор 70113.192.52

С. Студено буче, общ. Монтана, обл. Монтана
По кадастралната карта и кадастралните регистри, одобрени със Заповед РД-18-303/01.02.2018 г.
на ИЗПЪЛНИТЕЛЕН ДИРЕКТОР НА АЛКК
Последно изменение със заповед: няма издадена заповед за изменение в ККР
Адрес на поземления имот: с. Студено буче, местност -----
Площ: 9414 кв.м
Трайно предназначение на територията: Територия, заета от води и водни обекти
Начин на трайно ползване: За друг вид водно течение, водна площ, съоръжение
Номер по предходен план: 000186

Собственици:
1. 000320872, ОБЩИНА МОНТАНА
Ид. част 1/1 от правото на собственост
Акт за публична общинска собственост № 79 том 7 пер. 2997 от 31.05.2018г., издаден от Служба по
вписванията гр.Монтана

Носители на други вещни права:
няма данни
Съседни: 70113.192.18, 70113.192.55, 70113.192.54, 70113.11.1, 70113.11.45, 70113.11.55, 70113.192.53



Скицата да послужи за: **пощедура**

Община Монтана
ВАРНО С ОРГАНИЗАЦИЯ
Сварт: 20...г.



Скица № 15-453298-04.07.2018 г. издадена въз основа на
Документ с входящ № 01-235401-26.06.2018 г.
m. E. K. M. P. no

Получен с цифров сертификат Камелия Йорданова Krasteva
DN: C=BG, SN=Камелия Йорданова Krasteva,
SERIALNUMBER=BT:BG-4768294, G=Kamelia, SN=Krasteva,
OID.2.5.4.97=NTFRBG-130362903, O="Агентсия по геодезия, картография
и кадастр", E=Krasteva.K@cadastre.bg



СЛУЖБА ПО ГЕОДЕЗИЯ, КАРТОГРАФИЯ И КАДАСТЪР - ГР. МОНТАНА

3400, ПОЩЕНСКА КУТИЯ 278, ПЛ. "ЖЕРАВИЦА" №3, ет.3, 096/305309; 305596,
montana@cadastre.bg, БУЛСТАТ:130362903

СКИЦА НА ПОЗЕМЛЕН ИМОТ № 15-453309-04.07.2018 г.

Поземлен имот с идентификатор 70113.192.53

С. Студено буче, общ. Монтана, обл. Монтана

По кадастралната карта и кадастралните регистри, одобрени със Заповед РД-18-303/01.02.2018 г.
на ИЗПЪЛНИТЕЛЕН ДИРЕКТОР НА АГКК

Последно изменение със заповед: няма издадена заповед за изменение в КККР

Адрес на поземления имот: с. Студено буче, местност -----

Площ: 973 кв.м

Трайно предназначение на територията: Територия, заета от води и водни обекти

Начин на трайно ползване: За водостопанско, хидромелиоративно съоръжение

Юмер по предходен план: 000177

Собственици:

1. 000320872, ОБЩИНА МОНТАНА

Ид. част 1/1 от правото на собственост

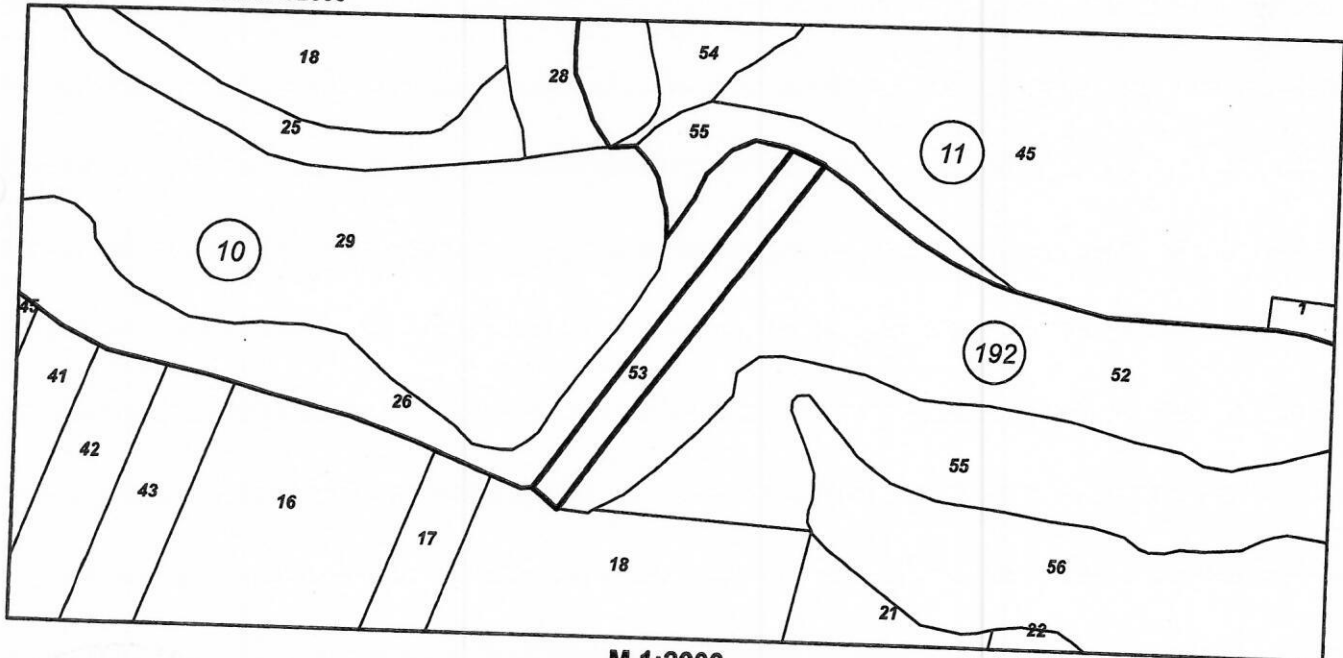
Акт за публична общинска собственост № 79 том 7 рег. 2997 от 31.05.2018г., издаден от Служба по
вписванията гр.Монтана

Носители на други вещни права:

няма данни

Съседни: 70113.192.18, 70113.192.52, 70113.11.55, 70113.10.26

Координатна система БГС2005



М 1:2000

Скицата да послужи за: процедура

Община Монтана
ВЯРНО С ОРИГИНАЛА
Сверил: 20...г.

Скица № 15-453309-04.07.2018 г. издадена въз основа на
документ с входящ № 01-235401-26.06.2018 г.

М. Екелерт



Подписан с цифров сертификат Kamelia Yordanova Krasteva
DN: C=BG, CN=Kamelia Yordanova Krasteva,
SERIALNUMBER=BT:BG-4768294, G=Kamelia, SN=Krasteva,
OID.2.5.4.97=NTRBG-130362903, O="Агенция по геодезия, картография
и кадастар", E=Krasteva.K@cadastre.bg



СЛУЖБА ПО ГЕОДЕЗИЯ, КАРТОГРАФИЯ И КАДАСТЪР - ГР. МОНТАНА
3400, ПОЩЕНСКА КУТИЯ 278, ПЛ. "ЖЕРАВИЦА" №3, ет.3, 096/305309; 305596,
montana@cadastre.bg, БУЛСТАТ:130362903

СКИЦА НА ПОЗЕМЛЕН ИМОТ
№ 15-453329-04.07.2018 г.

Поземлен имот с идентификатор 70113.192.58

С. Студено буче, общ. Монтана, обл. Монтана

По кадастралната карта и кадастралните регистри, одобрени със Заповед РД-18-303/01.02.2018 г.
на ИЗПЪЛНИТЕЛЕН ДИРЕКТОР НА АГКК

Последно изменение със заповед: няма издадена заповед за изменение в КККР

Адрес на поземления имот: с. Студено буче, местност -----

Площ: 305 кв.м

Трайно предназначение на територията: Територия, заета от води и водни обекти

Начин на трайно ползване: За водостопанско, хидромелиоративно съоръжение

Номер по предходен план: 000179

Собственици:

1. 000320872, ОБЩИНА МОНТАНА

Ид. част 1/1 от правото на собственост

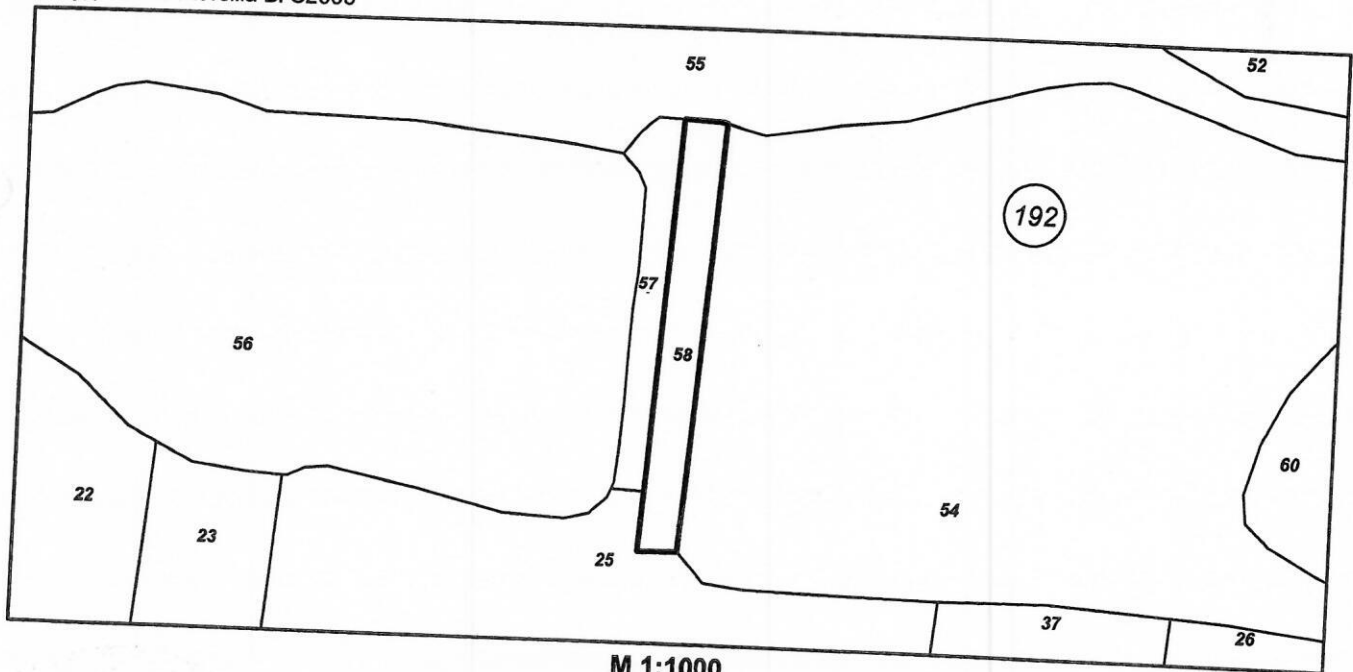
Акт за публична общинска собственост № 79 том 7 рег. 2997 от 31.05.2018г., издаден от Служба по
вписванията гр.Монтана

Носители на други вещни права:

няма данни

Съседни: 70113.192.25, 70113.192.54, 70113.192.57, 70113.192.55

Координатна система БГС2005



Скицата да послужи за: процедура

Община Монтана
ВЯРНО С ОРИГИНАЛА
Сверил: 20...г.

Скица № 15-453329-04.07.2018 г. издадена въз основа на
документ с входящ № 01-235401-26.06.2018 г.

м. експерт монтана



Подписан с цифров сертификат Kamelia Yordanova Krasteva
DN: C=BG, CN=Kamelia Yordanova Krasteva,
SERIALNUMBER=BT:BG-4768294, G=Kamelia, SN=Krasteva,
OID.2.5.4.97=NTRBG-130362903, O="Агенция по геодезия, картография
и кадастар", E=Krasteva.K@cadastre.bg

И. Д. Иванова



СЛУЖБА ПО ГЕОДЕЗИЯ, КАРТОГРАФИЯ И КАДАСТЪР - ГР. МОНТАНА

3400, ПОЩЕНСКА КУТИЯ 278, ПЛ. "ЖЕРАВИЦА" №3, ет.3, 096/305309; 305596,
montana@cadastre.bg, БУЛСТАТ:130362903

СКИЦА НА ПОЗЕМЛЕН ИМОТ № 15-453326-04.07.2018 г.

Поземлен имот с идентификатор **70113.192.57**

С. Студено буче, общ. Монтана, обл. Монтана

По кадастралната карта и кадастралните регистри, одобрени със Заповед РД-18-303/01.02.2018 г.
на **ИЗПЪЛНИТЕЛЕН ДИРЕКТОР НА АГКК**

Последно изменение със заповед: **няма издадена заповед за изменение в КККР**

Адрес на поземления имот: **с. Студено буче, местност -----**

Площ: **210 кв.м**

Трайно предназначение на територията: **Територия, заета от води и водни обекти**

Начин на трайно ползване: **За водостопанско, хидромелиоративно съоръжение**

Юмер по предходен план: **000184**

Собственици:

1. 000320872, ОБЩИНА МОНТАНА

Ид. част 1/1 от правото на собственост

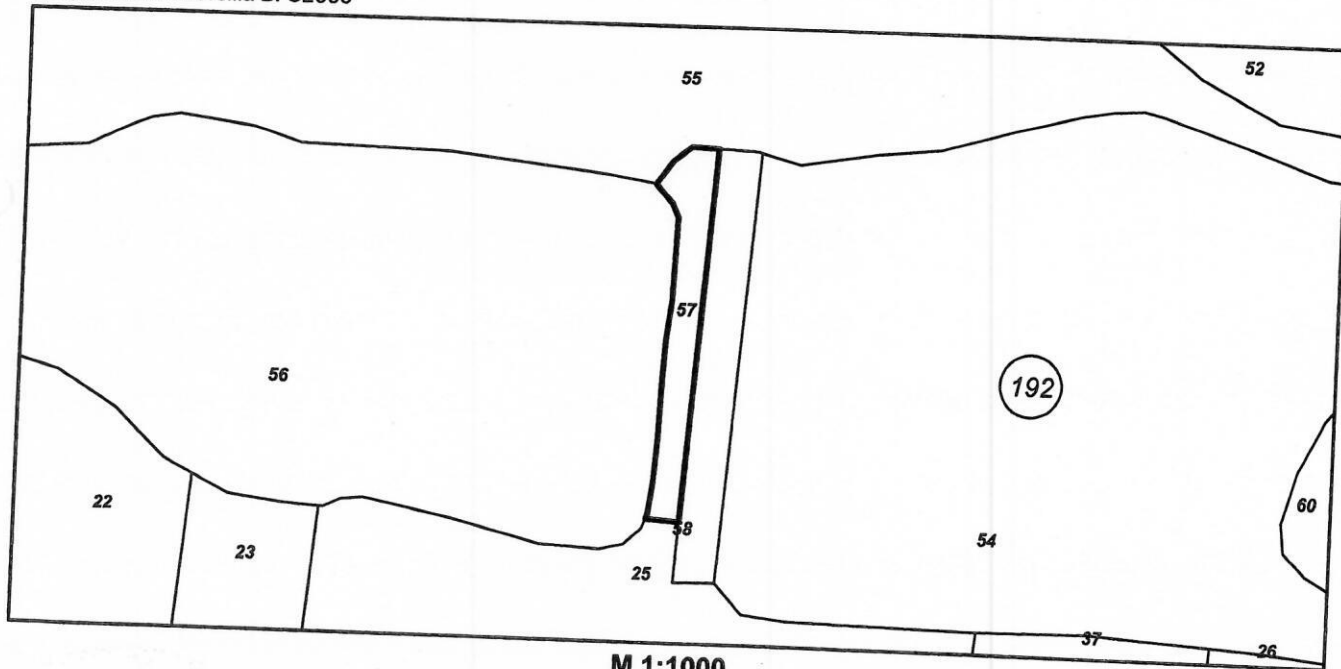
Акт за публична общинска собственост № 79 том 7 рег. 2997 от 31.05.2018г., издаден от Служба по
вписванията гр.Монтана

Носители на други вещни права:

няма данни

Съседни: **70113.192.25, 70113.192.58, 70113.192.55, 70113.192.56**

Координатна система БГС2005



Скицата да послужи за: **процедура**

Община Монтана
ВЯРНО С ОРИГИНАЛА
Сверил:.....*[Signature]*.....20...г.

Скица № 15-453326-04.07.2018 г. издадена въз основа на
документ с входящ № 01-235401-26.06.2018 г.

И. Екстер МО "ЖС"



Подписан с цифров сертификат Kamelia Yordanova Krasteva
DN: C=BG, CN=Kamelia Yordanova Krasteva,
SERIALNUMBER=BT:BG-4768294, G=Kamelia, SN=Krasteva,
OID.2.5.4.97=NTRBG-130362903, O="Агенция по геодезия, картография
и кадастар", E=Krasteva.K@cadastre.bg



СЛУЖБА ПО ГЕОДЕЗИЯ, КАРТОГРАФИЯ И КАДАСТЪР - ГР. МОНТАНА

3400, ПОЩЕНСКА КУТИЯ 278, ПЛ. "ЖЕРАВИЦА" №3, ет.3, 096/305309; 305596,
montana@cadastre.bg, БУЛСТАТ:130362903

СКИЦА НА ПОЗЕМЛЕН ИМОТ № 15-453337-04.07.2018 г.

Поземлен имот с идентификатор **70113.192.59**

С. Студено буче, общ. Монтана, обл. Монтана

По кадастралната карта и кадастралните регистри, одобрени със **Заповед РД-18-303/01.02.2018 г.**
на ИЗПЪЛНИТЕЛЕН ДИРЕКТОР НА АГКК

Последно изменение със заповед: **няма издадена заповед за изменение в КККР**

Адрес на поземления имот: **с. Студено буче, местност -----**

Площ: **223 кв.м**

Трайно предназначение на територията: **Територия, заета от води и водни обекти**

Начин на трайно ползване: **За водостопанско, хидромелиоративно съоръжение**

номер по предходен план: **000180**

Собственици:

1. 000320872, ОБЩИНА МОНТАНА

Ид. част 1/1 от правото на собственост

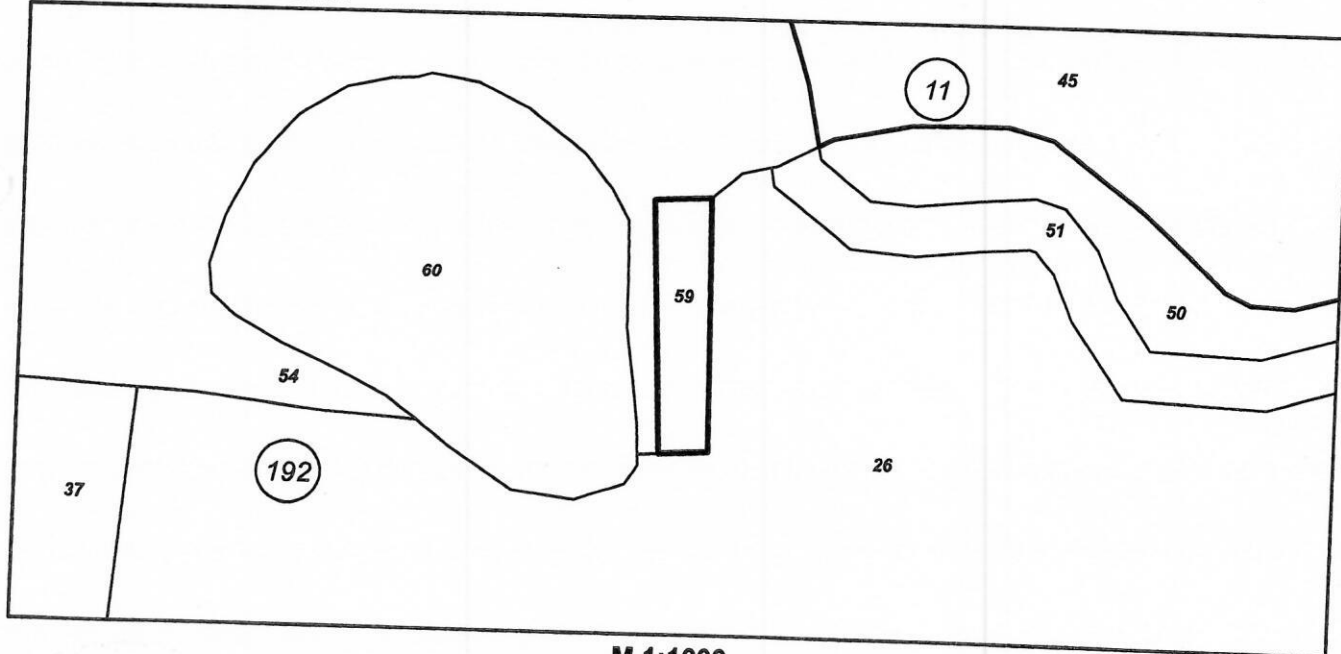
Акт за публична общинска собственост № 79 том 7 рег. 2997 от 31.05.2018г., издаден от Служба по вписванията гр.Монтана

Носители на други вещни права:

няма данни

Съседни: **70113.192.26, 70113.192.54**

Координатна система БГС2005



М 1:1000

Скицата да послужи за: **процедура**

Община Монтана
ВЯРНО С ОПРИНАЛА
Сверил:.....20...г.

Скица № 15-453337-04.07.2018 г. издадена въз основа на документ с входящ № 01-235401-26.06.2018 г.

м. експерт монтана



Подписан с цифров сертификат Kamelia Yordanova Krasteva
DN: C=BG, CN=Kamelia Yordanova Krasteva,
SERIALNUMBER=BT:BG-4768294, G=Kamelia, SN=Krasteva,
O=D.2.5.4.97=NTRBG-130362903, OU=Agentisia po geodezia, kartografia
(cadastar), E=Krasteva.K@cadastre.bg