

**МИНИСТЕРСТВО НА ОКОЛНАТА СРЕДА И  
ВОДИТЕ  
РЕГИОНАЛНА ИНСПЕКЦИЯ – МОНТАНА**

**РЕШЕНИЕ № МО-ОС-11/2010 г.**

**за преценяване на вероятната степен на отрицателно въздействие**

На основание чл. 31, ал. 7 от **Закона за биологичното разнообразие**, във връзка с чл. 18, ал. 1 и ал. 2 от *Наредба за условията и реда за извършване на оценка за съвместимостта на планове, програми, проекти и инвестиционни предложения с предмета и целите на опазване на защитените зони (ДВ, бр.73/2007 г.)* и представено в РИОСВ – Монтана уведомление и документация към него,

**РЕШИХ:**

**Съгласувам инвестиционно предложение** “Изграждане на детски лагер”, в имот с идентификатор № 48489.34.335, с обща площ 8,001 дка, местността “Тръпките”, землище на гр. Монтана, общ. Монтана, което **няма вероятност да окаже значително отрицателно въздействие** върху местообитанията и/или видовете, предмет на опазване в защитена зона “Западна Стара планина и Предбалкан” с код BG 0001040.

**Местоположение:** имот с идентификатор № 48489.34.335, местността “Тръпките”, с площ 8,001 дка, землище на гр. Монтана, общ. Монтана, попадащ в защитена зона “Западна Стара планина и Предбалкан” с код BG 0001040.

**Възложител:** Отец Иван Димитров Иванов, живущ в с. Нови хан, ул. “Търнава” № 21 А, п.к. 2110, общ. Елин Пелин, обл. София.

**Характеристика на инвестиционното намерение:** Целта на инвестиционното предложение е изграждане на детски лагер за отдых на деца чрез сухо строителство (бунгала). Общият брой на бунгалата ще бъде двадесет, като всяко от тях ще бъде разположено на площ от 24 м<sup>2</sup> в горечитирания имот и към тях ще има санитарни възли. Обектът ще бъде за сезонно ползване с капацитет за 60 деца, плюс персонала.

Имотът е собственост на възложителя, въз основа на нотариален акт, приложен към уведомлението за инвестиционно намерение. До имота, в които ще се осъществи инвестиционното намерение има полски път, както и изградена ВиК структура, като водоснабдяването ще е от собствен водоизточник. Отпадните води ще се заустват в изгребна яма. Предвижда се електроснабдяването да бъде със слънчеви панели и електрически генератор. При осъществяване на инвестиционната инициатива ще бъдат използвани строителни материали, вода, пясък, баластра, гипскартон и др.

Не е извършена преценка за вероятната степен на отрицателно въздействие на инвестиционното намерение с предмета и целите на опазване в защитена зона "Западна Стара планина и Предбалкан", на основание чл. 2, ал. 1, т. 1, както и във връзка с чл. 16, т. 1 от *Наредба за условията и реда за извършване на оценка за съвместимостта на планове, програми, проекти и инвестиционни предложения с предмета и целите на опазване на защитените зони (ДВ, бр.73/2007 г.)*, поради факта, че същата не е обявена със заповед на министъра на околната среда и водите.

Инвестиционното предложение не попада в обхвата на Приложения №№ 1 и 2 от Закона за опазване на околната среда и не подлежи на регламентираните с Глава шеста от него процедури по оценка на въздействието върху околната среда и екологична оценка.

Инвестиционното предложение е свързано с промяна предназначението на имота, поради което предвид разпоредбите на чл. 31, ал. 1 от Закона за биологичното разнообразие и чл. 2, ал. 1, т. 3, буква "б" от *Наредбата за ОС*, подлежи на оценка за съвместимостта му с предмета и целите на опазване в защитена зона "Западна Стара планина и Предбалкан".

Цитираният имот попадат в границите на една защитена зона по Natura 2000: 33 "Западна Стара планина и Предбалкан" с идентификационен код BG 0001040 за опазване на природните местообитания, включена в приетия списък с Решение № 661/16.10.2007 г. на МС (ДВ бр. 85/07г.).

**Съгласуването** на инвестиционно намерение "Изграждане на детски лагер" се основава на следните

### **МОТИВИ:**

1.Инвестиционното предложение ще бъде реализирано на площ от 8,001 дка, което е незначителен процент от територията на защитена зона "Западна Стара планина и Предбалкан", съответно – 0,0004 %;

2.На мястото на инвестиционната инициатива не съществуват приоритетни местообитания и местообитания на приоритетни за опазване видове. Освен това мястото е предназначено за отдих на деца, като голяма част от тях ще бъдат сираци;

3.Няма вероятност осъществяването на инвестиционната инициатива до доведе до намаляване на числеността на приоритетни за опазване видове или техни местообитания в защитена зона "Западна Стара планина и Предбалкан";

4.Не се очаква влошаване на благоприятния природозащитен статус на видове и техни местообитания;

5.Не се очаква кумулативен ефект, който да окаже негативно въздействие върху предмета и целите на опазване в защитената зона, в съвкупност с други инвестиционни предложения.

### **УСЛОВИЯ:**

1. При осъществяване на инвестиционното предложение **да не се допуска :**

1.1.Замърсяване с битови и строителни отпадъци, както със смазочни и горивни материали при работата на обслужващия персонал и техника.

1.2.Увреждане и/или замърсяване на съседните имоти.

При всички случаи на промяна в данните, посочени в уведомлението по чл. 10, или на някои от обстоятелствата, при които е издадено решението, възложителят, съответно новият възложител е длъжен да уведоми РИОСВ – Монтана за промените в 14 дневен срок от настъпването им.

Решението може да бъде обжалвано в 14 дневен срок от съобщаването му пред **Министъра** на околната среда и водите и пред **Административен съд** по реда на **Административно-процесуалния кодекс**.

**Забележка:**

*Решението се публикува в 7-дневен срок от издаването му на интернет страницата на съответния РИОСВ, съгл. разпоредбите на чл. 31, ал. 17 от ЗБР и чл. 19 от НОС.*

**ДЕНИЦА СЛАВКОВА**  
**ДИРЕКТОР НА РИОСВ – МОНТАНА**



# РЕПУБЛИКА БЪЛГАРИЯ

Министерство на околната среда и водите  
Регионална инспекция по околната среда и водите – Монтана

## РЕШЕНИЕ

### ПО ОЦЕНКА НА ВЪЗДЕЙСТВИЕТО ВЪРХУ ОКОЛНАТА СРЕДА

№ МО 5 - 7/2010 г.

На основание чл. 99, ал. 2 от Закона за опазване на околната среда (ЗООС) и чл. 19, ал. 1 от Наредбата за условията и реда за извършване на оценка на въздействието върху околната среда, във връзка с чл. 31 от Закона за биологичното разнообразие (ЗБР) и чл. 39, ал. 13 от Наредбата за условията и реда за извършване на оценка за съвместимостта на планове, програми и проекти и инвестиционни предложения с предмета и целите на опазване на защитени зони

### ОДОБРЯВАМ

Осъществяването на инвестиционно предложение „Изграждане на ветроенергиен парк в землището на Община Монтана, в местността „Пъстрина““ по Алтернатива I в землищата на селата: Николово, Долно Белотинци, Крапчене и Стубел, общ. Монтана

Възложител: “Уинд Пауър България 2” ЕООД, гр. София  
Седалище: гр. София 1618, бул. “Братя Бъкстон” № 70, бл. 6А

#### Кратко описание на инвестиционното предложение:

Инвестиционното предложение предвижда да се изградят 30 вятърни генератори с мощност от 2 до 3 MW и прилежащата им инфраструктура в местността „Пъстрина“ в землищата на селата Николово, Долно Белотинци, Крапчене и Стубел, на площадка с приблизителни размери 5 km на 1,5 km.

Площадката на инвестиционното предложение се намира в западната част на Предбалкана, в местността “Пъстрина”, общ. Монтана. Предвижда се ветрогенераторите да се ситуират по билото на хълма „Пъстрина“, с надморска височина около 560 m, който е надлъжно разположен в посока север/североизток – юг/югозапад. Намира се на 5 km на изток от град Монтана, на 3 km на юг от град Бойчиновци, на 1,5 km на изток от селата Николово и Долно Белотинци, на 2 km на север от с. Крапчене и на 4 km на северозапад от с. Стубел.

В рамките на този коридор, с приблизителни размери 5 x 1,5 km, ще се монтират 30 генератора на фундаменти, с приблизителни размери 19 m диаметър и 3 m дълбочина. Минималното разстояние между турбините в посока изток-запад е 800 m, по направление север-юг – 300 m.

Непосредствено до фундамента на всеки генератор ще се изгради площадка за кран, с размери около 40 x 30 m. Площадката ще бъде направена от инертни материали (пясък и чакъл) и поради това ще бъде водопропусклива и няма да запечатва повърхността.

Основените характеристики на ветрогенераторите са: височина – 100 до 125 m; диаметър на пропелера – 90-100 m; размер на фундамента - диаметър 19 m и дълбочина около 3 m. Състои се от фундаментна плоча и монтажна плоча, която се издига на около 1 m над терена и е с диаметър 6 m. Минималното разстояние между турбините в посока изток-запад е 800 m, по направление север-юг – 300 m.



Прилежащата на парка инфраструктура ще се състои от: пътища, площадки, необходими при монтажа и обслужването на генераторите, кабелни линии и електрическа подстанция.

Връзката на ветроенергийния парк с електропреносната система на страната ще е посредством електрическа подстанция и подземни кабелни линии високо напрежение. Отделните генератори ще се свържат с електрическата подстанция посредством кабелни линии, положени по протежение на или под пътищата.

Промяна в предназначението на земята ще е необходима единствено за стъпките за монтаж на турбините (около 0,5 дка на генератор, от които около 0,3 дка циментирана площ), площадките за обслужване (около 1,5 дка на генератор) и за пътищата за достъп (около 4 дка на генератор). Освен това промяна в предназначението на земята ще е необходима за територията на трансформаторната подстанция (около 3 дка), за да се осигури връзка с електроенергийната система. Останалата част от посочената територия ще продължи да бъде земеделска земя (пасища). Единствено във фазата на строителство на вятърния парк земеползването ще бъде отчасти ограничено в отделни райони. Трайно запечатена площ, ще е 11,5 дка, от които 8,5 дка циментирана площ на фундаментите на генераторите и 3 дка площ на подстанцията. Частично увредената площ, подлежаща на възстановяване при изграждането на обслужващите площадки ще е около 45 дка и 66,67 дка при изграждането на обслужващите и спомагателни пътища.

Към настоящия момент в района на площадката съществуват черни пътища, които ще се покрият със слой трамбовани инертни материали. Предвижда се да се изградят монтажни площадки до всеки генератор, които отново ще са от инертни материали, подлежащи на повторно използване и няма да запечатват повърхността.

Приложена е карта с разположението на ветрогенераторите и съответните географски координати.

Територията на ветропарка не обхваща защитени територии, но засяга част от Защитена зона от „Нагура 2000“ - „Пъстрина“ с код BG 0001037, по смисъла на Директива 92/43 за опазване на природните местообитания. Реализацията на инвестиционното предложение ще засегне 0,31% от защитената зона.

поради следните мотиви (фактически основания):

1. В преработения доклад за ОВОС е разгледано съществуващото състояние на компонентите и факторите на околната среда и е направена оценка на степента на въздействие при изграждането и експлоатацията на обекта. Заключенията на експертите по ОВОС са, че при спазване на препоръките, направени в доклада за ОВОС и съобразявайки се с нормативните изисквания, очакваното въздействие върху хората и околната среда няма да бъде отрицателно.

2. Извършена е коректна оценка на съществуващото състояние на качеството на атмосферния въздух. Подробно са анализирани вредните физични фактори: шум, вибрации и вредни лъчения, степента на замърсяване на атмосферния въздух по време на строителството и експлоатацията на съоръженията. Замърсяването на въздуха ще бъде незначително, краткотрайно и с малък териториален обхват – предимно от двигателите на строителната и транспортната техника и по време на товаро-разтоварните дейности на прахообразуващи материали. Енергията, генерирана от вятъра, е възобновяема и намалява използването на изкопаемни горива, т. е. води до намаляване емитирането на вредни вещества и емисиите на парникови газове в атмосферния въздух.

3. Инвестиционното предложение няма да окаже негативно въздействие върху екологичното състояние на повърхностните и подземни води. На територията на инвестиционното предложение не попадат санитарно-охранителни зони за питейни водоизточници и други чувствителни зони. За отделяните битово - фекални води при строителството и експлоатацията ще се използват химически тоалетни и задържателен резервоар от водонепропускливи елементи, който периодично ще се почиства и извозва със специализирана техника. Питейното водоснабдяване се предвижда да се реализира чрез



осигуряване на бутилирана минерална вода. По време на експлоатацията на вятърния парк няма да се отделят отпадъчни води, които да се заустват във водни обекти.

4. По време на строителството, експлоатацията, закриването и рекултивацията на инвестиционното предложение не се предвиждат значителни въздействия върху земните недра. Терените, които ще бъдат засегнати са основно пасища, с категория на земята предимно девета и десета, като не се очаква при реализиране на намерението да се замърсява или уврежда почвата.

5. Избраните вятърни турбини са с оптимизирана геометрия на крилата (изработени от стъкло-пласти), което позволява намаляването на шумовите емисии и електромагнитните излъчвания. Вертикалното превишение на възвишението "Пъстрина" над населените места, както и отстоянията дават възможност за предотвратяване въздействието на шумови емисии и негативен визуален ефект върху населението.

6. В представения ДОВОС са разработени отделните части, касаещи елементите на биологичното разнообразие – флора, фауна, защитени територии и защитени зони по Natura 2000.

7. Извършен е анализ и оценка на предполагаемото въздействие върху растителния и животински свят, ЗТ и ЗЗ, като са предвидени мерки за намаляване и компенсиране на евентуалното отрицателно въздействие върху тях през различните фази от осъществяване на инвестиционното предложение.

8. Отчетен е фактът, че инвестиционното предложение попада в границите на защитена зона по Natura 2000 – „Пъстрина“ с код BG 0001037 за опазване на природните местообитания и на дивата флора и фауна, като са посочени предмета и целите на опазване в нея, както и конкретните видове и местообитания, които се срещат в мястото на инвестиционното предложение.

9. Описано е, че реализацията на обекта ще засегне пряко природно местообитание с код 6210\* – *Полустествени сухи тревни и храстови съобщества върху варовик (Festuco Brometalia)* (\*важни местообитания на орхидеи) – 0,3 % от площта му в зоната и местообитание с код 6240 – *Субпанонски степни тревни съобщества* – 0,2 % от разпространението му в зоната. Като незначително отрицателно въздействие се очаква за видовете лалугер и черногрдия хомяк, незначително до слабо значително – за трите вида костенурки и слабо до средно значително за прилепите и вълка.

10. Като приложение към ДОВОС е разработен Доклад по оценка на съвместимостта (ДОС), съгласно изискванията на Закона за биологичното разнообразие и Наредбата по ОС.

11. В РИОСВ – Монтана е представен доклад с вх. № 3898/28.10.2010 г. от асистент в Института по биоразнообразие и екосистемни изследвания (ИБЕИ) към БАН от участие в комисия за допълнителни проучвания по отношение на потенциалните въздействия върху растителността и природните типове местообитания в ЗЗ "Пъстрина" и във връзка с възникналите противоречия в научната информация за степента на въздействие на ИП върху приоритетни местообитания и популации на видове от флората, предмет на опазване в защитена зона "Пъстрина" с код BG 0001037 между експертните изводи в ДОС.

В него се казва: "При изграждане на пътищата съществува реална заплаха да бъде частично засегната популацията на целевия вид *Echium russicum*, която е локализирана между точките на турбина № 13 и № 14. Има много голяма вероятност да бъде засегната и популацията на целевия вид *Himantoglossum carpinum*, локализирана в непосредствена близост между връзката на турбина № 19 и № 23, наброяваща 40 индивида. Наличието на този вид в ЗЗ "Пъстрина" не е посочено в Стандартния формуляр и ДОС".

Видът червено усойниче (*Echium russicum*) е включен като приоритетен за опазване в стандартния формуляр на ЗЗ "Пъстрина", докато *Himantoglossum carpinum* не е приоритетен вид за опазване в цитираната защитена зона, но е целеви вид за опазване в мрежата от защитени зони по Natura 2000.

12. С вх. № 3899/28.10.2010 г. в РИОСВ – Монтана е представено становище от Института по биоразнообразие и екосистемни изследвания към БАН по отношение на потенциалното въздействие от реализиране на инвестиционното намерение върху приоритетни животински видове – предмет на опазване в защитената зона: прилепи, лалугер и



шипоопашата костенурка. Заключението в цитираното становище е: "Считаме, че строителството и експлоатацията на ВЕП "Пъстрина" няма да окажат въздействие върху шипоопашатата костенурка, а след прецизно планиране на реконструкцията на подходния път, евентуалното въздействие върху лалугера може да бъде предотвратено", а за прилепите "Можем да считаме, че проектния ВЕП "Пъстрина" ще има много слабо и локално въздействие главно върху един вид – дългокрил прилеп (*Miniopterus sehreibersi*)".

13. По време на заседание на Регионален екологичен експертен състав (РЕЕС), проведено на 29.10.2010 г. във връзка с Доклад по оценка на въздействие върху околната среда (ДОВОС) и Доклад за оценка на съвместимостта (ДОС) към него на инвестиционното предложение, представителят на възложителя "Уинд Пауър България 2" ЕООД предложи трите вятърни турбини с №№ 14, 15 и 23, описани като проблемни в доклада на асистента от БАН да не бъдат реализирани с цел избягване увреждането на популациите на двата цитирани по-горе растителни вида.

14. Въз основа на депозирано особено мнение след заседанието от 29.10.2010 г. на РЕЕС за инвестиционното предложение, с вх. № 3998/15.11.2010 г. в РИОСВ – Монтана е постъпила информация от "Уинд Пауър България 2" ЕООД относно:

14.1. Доклад за мониторинг, изготвен от колектива, разработил ДОВОС и ДОС – с документирани теренни проучвания за нивестиционното намерение, обхващащ периода октомври 2009 г. – октомври 2010 г.;

14.2. Сравнителна таблица с изчисления на засегнатите площи, некоректно подадени и непотвърдени от доклада на представителя на ИБЕИ към БАН;

14.3. Изчисления на засегнатите площи с предложената допълнителна мярка за намаляване на ветрогенераторите с три броя.

и при следните условия:

#### Преди проектирането:

- За всяка площадка, предвидена за монтиране на ветрогенератори, да се извършат подробни инженерногеоложки проучвания, за доказване на функционалната им приложимост да бъдат използвани за строителни цели.

#### I. За фазата на проектирането:

1. Проектирането на ветроенергийния парк да не включва изграждане на вятърни турбини с №№ 14, 15 и 23, описани като проблемни в доклада на асистента от ИБЕИ към БАН с цел избягване увреждането на популациите на двата растителни вида – *Echium russicum* и *Himantoglossum caprinum*.

2. Да се изготви План за собствен едногодишен мониторинг, по който да продължат теренните наблюдения по отношение на биоразнообразието. Резултатите от мониторинга да бъдат предоставени на компетентния орган РИОСВ – Монтана.

3. Да се осигури радарна система за ранно откриване на ята от мигриращи птици и летящи прилепи, с цел спиране при техническа възможност работата на ветрогенераторите преди преминаването им през площадката.

4. Ветрогенераторите да бъдат подходящо оцветени и сигнализирани с цел ограничаване на въздействията върху птиците и прилепите в условията на лоша видимост и през нощта.

5. При проектиране на площадките за изграждане на ветрогенератори да се направи оптимален избор, при който в най-малка степен да бъдат засегнати части от местообитания, включени в Приложение 1 на Закона за биологично разнообразие.

6. Да се определят площадки за временно съхраняване на отделения хумусен пласт и изкопаните земни маси.



7. Да се разработи Проект за рекултивация съгласно изискванията на Наредба № 26/1996 г. за рекултивация на нарушени терени, подобряване на слабопродуктивни земя, отнемане и оползотворяване на хумусния пласт (ДВ, бр. 89/1996 г.).

8. За рехабилитацията на полските пътища и изграждането на нови да се прецизира необходимия баланс на земните маси и да се определи в работен проект за вертикално решение на терена.

9. При заявяване на разрешение за строеж възложителят да изпълни изискванията на чл. 7 от Закона за управление на отпадъците и Наредба № 3/2004 г. за класификация на отпадъците, за всички отпадъци които ще се генерират от дейността на обекта.

10. Възложителят да определи местата за събиране и временно съхраняване на отпадъците, които ще се генерират и да се съобрази с изискванията на чл. 19 от Закона за управление на отпадъците.

## **II. По време на строителството на обекта:**

11. Предотвратяване на допълнително унищожаване на растителността и местообитанията в зоните на движение на техниката, както и чрез засипване и утъпкване.

12. Частичните изменения в структурата и функционирането на отделните типове екосистеми при изграждането на ветрогенераторите, да се компенсират с провеждане на съевременно техническа и биологична рекултивация.

13. Да се използват максимално съществуващите пътища в района на обекта и поддържане на ново изградени пътища между площадките на ветрогенераторите.

14. Строителните дейности да се извършват извън размножителния период за животните, който е през месеците април – юни.

15. Да се проведе мониторинг на целевите видове и местообитанията им, които е възможно да бъдат повлияни при строителството на ИП.

16. Строителството да се извършва само през дневния период (особено в участъка на ветрогенератори с №№ 7,8 и 9).

17. Ветрогенераторите да се изградят поетапно.

18. При сухо и ветровито време да се извършва оросяване на строителните площадки с цел недопускане на неорганизиран прахови емисии.

19. Строителната техника да се поддържа в добро техническо и експлоатационно състояние с оглед минимизиране на емитираните отработени газове в атмосферата.

20. При извършване на строителните дейности и реализирането на мерките за предотвратяване, намаляване и компенсиране на въздействието върху околната среда да се спазват изискванията на чл. 70 на Наредба № 1/25.06.2005г. за НДЕ на вредни вещества (замърсители), изпускани в атмосферния въздух от обекти и дейности с неподвижни източници на емисии.

21. Изземването на почвения слой и депонирането му да се осъществява при спазване разпоредбите на Наредба № 26/1996 г.

22. След приключване на строителните работи да се извърши рекултивация на нарушените терени. Предвидената рекултивация на засегнатите от съоръженията площи да се извърши след монтажа им и се осигурят противоерозионни мероприятия (спиране на ерозията от вятъра и турбулентните потоци).

23. Да не се допуска замърсяване на мястото на инвестиционното предложение и прилежащите терени с горивни и смазочни материали при работата на машините, както и с битови отпадъци от обслужващия персонал.

24. Да не се допуска депониране на строителни отпадъци извън определените за тази цел места. Своевременно извозване на строителните отпадъци при стриктно спазване на нормативните изисквания на ЗУО.

## **III. По време на експлоатацията на обекта:**

25. Да се монтира, поддържа в изправност и усъвършенствува радарна система за ранно



откриване на ята от мигриращи птици и летящи прилепи.

26. Да не се допускат разливи на горива и смазочни масла при текущата поддръжка на съоръженията.

27. Да се спазват правилата за противопожарна безопасност, с което ще се предотврати временно унищожаване на местообитания.

28. Да се поставят обозначителни табели с предмета и целите на опазване в зоната и ограничителните режими.

29. Да се проведе инструктаж на персонала по прилагане на смекчаващите мерки по време на строителството и подготвителните работи, и в следствие – на персонала, отговарящ за функционирането и поддръжката на съоръженията.

30. Паралелно с изграждането на планираните обекти да се организира и годишен план за мониторинг за въздействието върху флората, растителността, типовете местообитания и екосистемите, като резултатите от мониторинга да бъдат предоставени на компетентния орган – РИОСВ – Монтана в началото на всяка година за предходната.

31. Да се водят отчетни книги, заверени от РИОСВ - Монтана за образуваните отпадъци, съгласно чл. 25, ал. 1от ЗУО.

32. Да се извършва разделно събиране на отпадъците с цел предаването им за последващо оползотворяване или обезвреждане.

33. Приемането и предаването на отпадъците да се извършва, само въз основа на писмен договор с лица, притежаващи необходимите документи за дейности с отпадъци по чл. 12 от Закона за управление на отпадъците.

34. До три месеца преди започване на дейности по закриване на обекта да се представи в РИОСВ – Монтана План за отстраняване на съоръженията след прекратяване на дейността.

#### IV. Приложение: План за изпълнение на мерките по чл. 96, ал. 1, т. 6 ЗООС.

| № | Мерки  | Период / фаза на изпълнение | Резултат   |
|---|--|-----------------------------|--|
| 1 | Във връзка с възникване на опасност от обледяване на перките през зимните месеци и неблагоприятни метеорологични условия се препоръчва монтираните ветрогенератори да са оборудвани със защита срещу обледяване.                   | проектиране                 | Намаляване на риска от аварии                              |
| 2 | Разработване на проект за рекултивация на нарушените от строителството терени, с който да се осигури плътно растително покритие на почвата, поради високата опасност от ерозия.  | проектиране                 | Опазване на почви<br>Опазване на ландшафта                 |
| 3 | Монтажът на ветрогенераторите и рекултивацията на нарушената при строителството територия да се извършва паралелно.  | проектиране                 | Опазване на почви<br>Опазване на биологичното разнообразие |
| 4 | При проектиране на площадките за изграждане на ветрогенератори да се направи оптимален избор, при който в най-малка степен да бъдат засегнати части от местообитания включени в Приложение 1 на Закона за биологично разнообразие. | проектиране                 | Опазване на биологичното разнообразие                      |
| 5 | Използуване на пилони и оси на ротора без видима възможност за гнездене, отблъскващи птиците в размножителния им период.   | проектиране                 | Опазване на фауната  |



|    |   |              |  |
|----|---|--------------|--|
| 6  | Необходимо да се проведат консултации със специалисти зоолози в хода на изграждане на генераторите, за евентуалните ново възникнали опасности и за начините за тяхното отстраняване.  | проектиране  | Опазване на фауната  |
| 7  | Да се разработи план за аварийни и кризисни ситуации  | проектиране  | Управление на риска и минимизиране последиците от авария   |
| 8  | Разработване на Инструкция за събиране и временно съхранение на отпадъците на територията на обекта, в която да бъдат определени местата и начина на съхранение на отпадъците; създаден вътрешен ред за събирането, извозването и третирането на генерираните отпадъци; определяне на периодичността и честотата на извозване на отпадъците от обекта, съобразно количеството им; организиран мониторинг на отпадъците, особено на опасните; определен начина на документиране на мониторинга на отпадъците и др. | проектиране  | Опазване на компонентите на околната среда<br>Контрол върху отпадъците и употребата на опасни вещества   |
| 9  | Стриктното спазване на пределно допустимите технико-икономически показатели в проекта, заложили във "Визата за проектиране" и отговарящи на параметрите на съответните устройствени зони в устройствените планове, което е гаранция за оптимални, екологосъобразни условия на средата след реализирането на инвестиционното предложение.  | проектиране  | Опазване на компонентите на околната среда   |
| 10 | Да се уточнят фирмите - доставчици на смазочни масла и спирачна течност. Предприемане на действия по късна предварителна регистрация, ако тези химични вещества се внасят от Възложителя директно от страна, която не е членка на ЕС /  | проектиране  | Екологосъобразно управление на опасните вещества<br>Изпълнение на REACH регламента относно регистрацията, оценката, разрешаването и ограничаването на химикали |
| 11 | Подготовка на договори с фирми за транспортиране и депониране на генерираните отпадъци  | проектиране  | Екологосъобразно управление на отпадъците  |
| 12 | Да се разработи план за мониторинг на целевите животни от формулярите на ЗЗ, чиито местообитанията могат да бъдат засегнати от реализацията на ИП, който да се реализира в етапа на строителството на ветропарка.   | строителство | Опазване на биоразнообразието  |
| 13 | Подготовка на договори с фирми за транспортиране и депониране на генерираните отпадъци  | строителство | Екологосъобразно управление на отпадъците  |



|    |  |              |  |
|----|--|--------------|--|
| 14 | При случайни аварийни разливи на масла и нефтопродукти е необходимо бързото им и ефективно събиране заедно със замърсената почва или събиране с дървесни трици или памучни парцали от бетонова или циментова площадка за отстраняване на разлива. Тези отпадъци се третират като опасни и се съблюдава Инструкцията за работа с отпадъци, съгласно нормативните изисквания и спазване на всички инструкции по БХТПБ. |              | Опазване на компонентите на околната среда<br>Контрол върху отпадъците и опасните вещества |
| 15 | Регламентиране на движението на транспортните средства и не допускане движение извън определените за това места  | строителство | Опазване на почви  |
| 16 | Строителството да се извършва извън размножителния период на животинските видове – май-юни   | строителство | Опазване на фауната  |
| 17 | Строителството да се извършва само през светлата част на денонощието   | строителство | Опазване на фауната  |
| 18 | Маркиране крилата на турбината с цветови съчетания, сигнализиращи за опасността  | строителство | Опазване на фауната  |
| 19 | Необходимо е генераторите да бъдат снабдени със светлинен сигнализатор, която да се включва при влошаване на видимостта и при работа вечер   | строителство | Опазване на фауната  |
| 20 | Да се контролира процеса на строителство, при който в най-малка степен да бъдат засегнати части от местообитанията включени в Приложение 1 на Закона за биологично разнообразие.   | строителство | Опазване на екосистемите   |
| 21 | Доставяне на готови бетонови разтвори при изграждане на фундаментите, за да не се генерират води или отпадъчни продукти, които да оказват влияние върху състоянието на почвите, повърхностните и подземните води.  | строителство | Опазване на почвите и водите   |
| 22 | Възложителят да транспортира строителните отпадъци само по маршрут определен от кмета на общината.   | строителство | Опазване компонентите на околната среда<br>Контрол върху отпадъците и опасните вещества    |
| 23 | За изпълнението на дейностите по управление на отпадъците следва да се определи отговорно лице и да се предвидят средства.   | строителство | Опазване компонентите на околната среда<br>Контрол върху отпадъците и опасните вещества    |
| 24 | Осигуряване на химически тоалетни по време на строителните работи в близост до строителните площадки   | строителство | Опазване компонентите на околната среда  |
| 25 | Да се осигурят необходимите санитарно-битови условия - химични тоалетни, вода за измиване (от водоноски), вода за пиене, условия за хранене и т.н.   | строителство | Опазване здравето на работниците   |



|    |  |              |  |
|----|--|--------------|--|
| 26 | Спазване на работните проекти, по които ще се извършат строителните работи, като се вземат и направените препоръки в ДОВОС   | строителство | Опазвани компонентите на околната среда                  |
| 27 | Преди започване на строежа да се осигурят фургони за санитарно-битови нужди ( за хранене, подслоняване при лошо време, място за почивки и др.)   | строителство | Намаляване на здравния риск                              |
| 28 | По време на строителството да се осигурят Лични предпазни средства за защита на слуха за водачите на изкопни и транспортни машини - антифони или шлемове.  | строителство | Намаляване на здравния риск                              |
| 29 | Съгласно нормативните изисквания (с оглед намаляването на физическото натоварване, преумората и развитието на скелето-мускулни заболявания), да се въведат режимите на труд и почивка по време на строителните дейности. | строителство | Намаляване на здравния риск                              |
| 30 | Да се разработи план и инструкции за безопасна работа при строителните работи и монтажа на кулите и вятърните турбини  | строителство | Намаляване на риска и опазване здравето на работниците   |
| 31 | Провеждане на задължителен инструктаж с работещите за предотвратяване на инциденти   | строителство | Опазване здравето на работниците                         |
| 32 | Използване на качествени материали, при строителството, предвидени в проекта   | строителство | Управление на риска и минимизиране последиците от аварии |
| 33 | Използване на машини и съоръжения в добро състояние и недопускане на залпови замърсявания на района с нефтопродукти  | строителство | Управление на риска и минимизиране последиците от аварии |
| 34 | Транспортното трасе за преминаване на техниката доставяща материалите за строежа и ветрогенераторите да се подбере така, че да засяга най-малко околните населени места.   | строителство | Намаляване на здравния риск за населението               |
| 35 | При извършване на строителни и други работи на площадката да бъдат информирани най-близкия Археологически музей и Националния институт за паметниците на културата.  | строителство | Опазване на културно-историческото наследство            |
| 36 | Да се поставят информационни, забранителни и указателни табели, съгласно изискванията на Българското законодателство.  | строителство | Опазване на здравето на населението                      |
| 37 | Осигуряване на радарна система за ранно откриване на ята от мигриращи птици и летящи прилепи с цел спиране работата на ветрогенераторите преди преминаване през площадката.  | експлоатация | Предотвратяване на колизии с птици                       |
| 38 | Подготовка на договори с фирми за транспортиране и депониране на генерираните отпадъци   | експлоатация | Екологосъобразно управление на отпадъците                |



|    |   |              |  |
|----|---|--------------|--|
| 39 | Приемането и предаването на отпадъците да се извършва, само въз основа на писмен договор с лица, притежаващи необходимите документи за дейности с отпадъци по чл. 12 от Закона за управление на отпадъците  | експлоатация | Опазване компонентите на околната среда<br>Контрол върху отпадъците и опасните вещества    |
| 40 | За изпълнението на дейностите по управление на отпадъците следва да се определи отговорно лице и да се предвидят средства.  | експлоатация | Опазване компонентите на околната среда<br>Контрол върху отпадъците и опасните вещества    |
| 41 | Да се поставят информационни, забранителни и указателни табели, съгласно изискванията на Българското законодателство.   | експлоатация | Опазване на здравето на населението  |
| 42 | Осигуряване на надеждно заключване на вратите на кулите на ветрогенераторите и автоматична сигнализация при нарушение.  | експлоатация | Намаляване риск от инциденти   |
| 43 | Монтиране на „фотоканани“, които да служат за контрол и регистрация на евентуални колизии с птици.  | експлоатация | Контрол по отношение на колизии с птици.   |
| 44 | Строг контрол върху изхвърляне на хранителни отпадъци, или каквито и да било хранителни продукти в района на ветропарка, които да привлекат птици; Отблъскването на птиците, които успешно се приспособяват към различни съоръжения в открита местност, се извършва с всички възможни средства, но особено важно е осигуряването на липсата на храни. | експлоатация | Опазване на фауната  |
| 45 | Да се въведе отчетна книга, съгласно Наредба №9/2004 г., в която да се описват генерираните количества отпадъци по време на експлоатация на обекта от отговорното за управлението на отпадъците лице.   | експлоатация | Опазване на компонентите на околната среда<br>Контрол върху отпадъците и опасните вещества |
| 46 | Редовно изпразване на задържателния резервоар на подстанцията, съобразно нормативните изисквания.   | експлоатация | Опазване на компонентите на околната среда   |
| 47 | За осигуряване на сигурност и спокойствие на жителите с пускане в действие на първата група генератори да се проведе измерване на шумовите нива в най близките населени места, съгласно Наредба 6 от 26 юни 2006 г. за показателите за шум в околната среда.  | експлоатация | Опазване здравето на населението   |
| 48 | С оглед ограничаване на неблагоприятното въздействие на климатичния фактор, по време на експлоатацията работниците са бъдат снабдени с работно облекло съобразено със сезона.   | експлоатация | Опазване здравето на работниците   |
| 49 | По време на експлоатацията да се осигурят лични предпазни средства за защита от шума за поддържащия генераторите персонал.  | експлоатация | Опазване здравето на работниците   |



|    |   |              |  |
|----|---|--------------|--|
| 50 | Да се разработи инструкция за безопасност на труда при обслужване на електрическата подстанция и провеждане на профилактика и ремонти на ветрогенераторите.                               | експлоатация | Опазване здравето на работниците   |
| 51 | Подготовка на договори с фирми за транспортиране и депониране на генерираните отпадъци  | закриване    | Екологосъобразно управление на отпадъците                                |
| 52 | При извършване на строителни и други работи на площадката да бъдат информирани най-близкия Археологически музей и Националния институт за паметниците на културата.                       | закриване    | Опазване на културно-историческото наследство                            |
| 53 | Обезопасяване на работниците при демонтажа на оборудването и фундаментите   | закриване    | Минимизиране на риска на работещите                                      |
| 54 | Продажба за повторно използване за други обекти (ветропаркове) на годното оборудване  | закриване    | Минимизиране на отпадъците   |
| 55 | Продаване като скрап на фирми, притежаващи лицензия за търговска дейност с черни и цветни метали.   | закриване    | Рециклиране на черните и цветните метали                                 |
| 56 | Раздробяване на отпадъците от фундаментите до подходяща зърнометрия и влагането им като инертен материал в пътища и др.,  | закриване    | Оползотворяване на отпадъци и минимизиране на количествата за депониране |
| 57 | Да се разработи проект за рекултивация и противоерозионна защита при разрушителните работи  | закриване    | Опазване на почви  |
| 58 | Да се прилагат препоръките в проекта за техническа и биологична рекултивация.   | закриване    | Опазване на компонентите на околната среда                               |
| 59 | Да се регламентира предаването на отпадъците  | закриване    | Опазване на компонентите на околната среда                               |
| 60 | Да се регламентира движението на транспортните машини само по предварително изградените пътища  | закриване    | Опазване на компонентите на околната среда                               |
| 61 | Движението на транспортните машини изнасящи оборудване и отпадъци да се организира така, че да засегне минимално населените места в района на ветропарка.                                 | закриване    | Опазване здравето на населението   |
| 62 | Осигуряване на необходимите санитарно-битови условия - постоянни или химични тоалетни, вода за измиване (от водоноски или от собствен местен източник), условия за хранене и т.н.         | закриване    | Опазване здравето на работниците   |
| 63 | Прилагане на план за безопасност на труда.  | закриване    | Опазване здравето на работниците   |
| 64 | Снабдяване на работниците с подходящо за сезона работно облекло.  | закриване    | Опазване здравето на работниците   |
| 65 | Снабдяване на работниците с лични предпазни средства - очила и шлемове за изпълняващите заваровачна работа, противопрахови маски, ръкавици и др. в зависимост от спецификата на работата. | закриване    | Опазване здравето на работниците   |



|    |  |           |                                  |
|----|--|-----------|----------------------------------|
| 66 | Въвеждане режимите на труд и почивка по време на работа.   | закриване | Опазване здравето на работниците |
| 67 | Изпразване на задържателния резервоар след приключване на закриването, почистването и санирането му съобразно нормативните изисквания. | закриване | Опазване на околната среда       |

На основание чл. 99, ал. 8 от Закона за опазване на околната среда решението по ОВОС губи правно действие, ако в срок 5 години от датата на издаването му не е започнало осъществяването на инвестиционното предложение.

Заинтересуваните лица могат да обжалват решението по реда на Административно-процесуалния кодекс в 14-дневен срок от съобщаването му по чл. 99, ал. 4 от Закона за опазване на околната среда.

При промяна на възложителя, новият възложител съгласно чл. 99, ал. 7 от Закона за опазване на околната среда задължително трябва да уведоми РИОСВ.

При констатиране неизпълнение на условията в решението по ОВОС виновните лица носят отговорност по чл. 166, т. 2 от Закона за опазване на околната среда.

Дата: 16.12.2020

ДЕНИЦА СЛАВКОВА  
 Директор на РИОСВ - Монтана





# РЕПУБЛИКА БЪЛГАРИЯ

## Министерство на околната среда и водите

Регионална инспекция по околната среда и водите – Монтана

### РЕШЕНИЕ № МО 16 – ПР/2011 г.

за преценяване на необходимостта от извършване  
на оценка на въздействието върху околната среда

На основание чл. 93, ал. 3 и ал. 5 от Закона за опазване на околната среда (обн. ДВ бр. 91/2002 г.), чл. 7, ал. 1 и чл. 8, ал. 1 от Наредбата за условията и реда за извършване на оценка на въздействието върху околната среда (НУРИОВОС, обн. ДВ бр. 25/2003 г.), чл. 31, ал. 4 и ал. 6 от Закона за биологичното разнообразие (обн. ДВ бр. 77/2002 г.), чл. 40, ал. 4 от Наредбата за условията и реда за извършване на оценка за съвместимостта на планове, програми, проекти и инвестиционни предложения с предмета и целите за опазване на защитените зони (обн. ДВ бр. 73/2007 г.), представена писмена документация от инвеститора по Приложение № 2 към чл. 6 от НУРИОВОС и чл. 10, ал. 1 и ал. 2 от Наредбата за ОС

### РЕШИХ

да не се извърши оценка на въздействието върху околната среда за инвестиционно предложение: „Разработка на находище „Долна Вереница“ и добив на варовик – подземни богатства, разположено в землището на с. Долна Вереница, общ. Монтана, обл. Монтана“, което няма вероятност да окаже значително отрицателно въздействие върху природни местообитания, популации и местообитания на видове, предмет на опазване в защитени зони от екологичната мрежа НАТУРА 2000 - „Западна Стара планина и Предбалкан“, с код BG0001040 за опазване на природните местообитания и на дивата флора и фауна и „Западен Балкан“, с код BG0002002 за опазване на дивите птици.

възложител: „МАКСТРОЙ“ ЕООД, със седалище и адрес на управление: гр. Монтана, бул. „Трети март“ № 61 А, ап. 1; ЕИК: 111503986

**Характеристика на инвестиционното предложение:** Инвестиционното предложение включва комплекс от дейности по разработка на находище „Долна Вереница“ и добив на варовик – подземни богатства, разположено в землището на с. Долна Вереница, общ. Монтана. Варовикът ще бъде използван като суровина в производството на ломен камък, бетонови и асфалтови смеси и варови разтвори. Разработката и експлоатацията на находище за варовик „Долна Вереница“ ще се извърши в резултат на направено проучване и доказани и утвърдени запаси от суровина (Решение на МОСВ №641 от 26.06.2009 г. за търсене и проучване на строителни материали).

Територията на инвестиционното предложение попада в две защитени зони от екологичната мрежа НАТУРА 2000 – „Западна Стара планина и Предбалкан“, с код BG0001040 за опазване на природните местообитания и на дивата флора и фауна и „Западен Балкан“ с код BG0002002 за опазване на дивите птици.

Инвестиционното предложение попада в обхвата на т. 2, буква „а“ на Приложение № 2 на Закона за опазване на околната среда (карнери, открити рудници и добив на торф (невключени в Приложение 1) и чл. 2 от Наредбата за условията и реда за извършване на оценка за съвместимостта на планове, програми, проекти и инвестиционни предложения с предмета и целите за опазване на защитените зони.

### МОТИВИ:

**I. Характеристики на предлаганото строителство, дейности и технологии:** обем, производителност, мащабност, взаимовръзка и кумулиране с други предложения, ползване на природни ресурси, генерирани отпадъци, замърсяване и дискомфорт на околната среда, както и риск от инциденти:

Определени са два основни метода за добив на варовик при експлоатация на находището:

- безвзривен, който ще се осъществява с булдозер, снабден с еднорог рипел или пневматичен къртач;
- взривен - ще се прилага след отнемането на варовика по безвзривен метод до максимално възможна дълбочина.



3400 гр. Монтана, ул. „Юлиус Йорасек“ №4, ПК 55

Тел: (+3596) 300 960, Факс: (+3596) 300 961, e-mail: riosv\_mont@net-surf.net, www.riosv-montana.com

Взривните работи ще се изпълнят чрез възлагане, поради което не се предвижда пробивна механизация и изграждане на взривен склад.

Претрощаването ще се извършва на работната площадка от два броя мобилни трошачно-сортировъчни инсталации, снабдени с два броя прахоулавящи ръкавни филтри. Товаренето на добития и/или преработен материал ще се осъществява с фадрома или колесен багер на голямогабаритни камиони и ще се извозва директно до потребителя, до депо или работна площадка. Предвижда се за целия период на концесията – 35 год., от находището да се изземват по 30 000 м<sup>3</sup> варовик годишно. Общото количество на извлекаемите запаси за срока на концесията ще бъде 5 689 670 м<sup>3</sup>.

В границите на кариерата ще се обособи депо за съхраняване на хумусния слой от откривката и използването му за рекултивация, като същата ще започне поетапно след седмата година от разработката.

До находището води съществуващ черен път и не се налага прокарване на вътрешни, спомагателни пътни връзки. Същият има излаз и връзка с асфалтиран път от републиканската пътна мрежа, по който ще се извозва суровината до потребители или до обекта за първична и последваща преработка.

За административно-битови нужди се предвижда поставянето на подвижен фургон тип „битов“ с две стаи. На обекта няма да се изграждат електросъоръжения и водопроводна мрежа. Не се предвижда и изграждане на помещения за съхраняване на ГСМ и постоянни монолитни постройки. За битови нужди ще се поставят 2 броя химически тоалетни.

Естеството на работните процеси и възприетата технология на работа не са свързани с формиране на производствени отпадъчни води и не предполагат замърсяване на повърхностните и подземните води в района на кариерата.

Влияние върху чистотата на въздуха ще оказват дейности като товарене на готова продукция и отпадък, насипообразуване, както и отделните емисии от изгорели газове от строителната и транспортна техника, които не се очаква да надвишат пределно-допустимите концентрации. За намаляване на праховото замърсяване във въздуха е предвидено системно оросяване на карнерните площадки, вътрешните технологични пътища и при добива на трошена фракция.

Източници на шум и вибрации с продължително действие ще бъде тежката техника, използвана за изземване, товарене, транспортиране, както и трошачно-сортировачната машина. Тяхното въздействие ще бъде върху територията на площадката и стойностите им няма да превишават пределно допустимите норми.

Географското местоположение на находището и климатичните особености на района не дават предпоставки за възникване и развитие на процеси от типа – свлачища, ерозия, наводнения, заблатяване, обледяване и др. При спазване на заложените мероприятия по техническата безопасност към проектите - при работа с машините и при открития карьерен добив, възникването и риска от инциденти ще бъде сведен до минимум.

**II. Местоположение в това число чувствителност на средата, съществуващо ползване на земята, относително наличие на подходящи територии, качество и регенеративна способност на природните ресурси в района:**

Находище „Долна Вереница“ се намира на 1 200 м на югозапад от с. Долна Вереница и на 3 650 м на северозапад от гр. Монтана. То обхваща част от югоизточен склон, който започва близо до шосето Долна Вереница - Монтана. Концесионната площ обхваща територията на находище „Долна Вереница“, която е с площ от 248 724 м<sup>2</sup> и необходим терен за осъществяване на добивните дейности. Бъдещият концесионер „МАКСТРОЙ“ ЕООД - гр. Монтана е предвидил закупуване на част от имотите, представляващи запустели каменисти пасища - мери, както и временно ползване на други, ако се наложи. Земеделските земи в района на находището са VIII - XI категория при неполивни условия, пустеещи и не се обработват.

За възстановяване на нарушения терен след изземване на подземното богатство, ще се разработи проект за рекултивация, като част от цялостния проект за експлоатация на находището.

**III. Способността за асимилация на екосистемата в естествената околна среда:**

Местоположението, проектирано за осъществяване на инвестиционното предложение попада в границите на две защитени зони (ЗЗ) „Западна Стара планина и Предбалкан“ с код BG0001040 за опазване на природните местообитания и на дивата флора и фауна и „Западен



Балкан" с код BG0002002 за опазване на дивите птици. Извършена е теренна проверка, при която е установен нарушен ландшафт от стари разработки, добив и изземвания на скални маси и строителни материали от местното население. От характеристиките на инвестиционното предложение – обем, площ, мащаб, генериранни емисии, продължителност на осъществяване на инвестиционното намерение и др. е видно, че общата загуба на площ ще бъде незначителна, в сравнение с общата територия на защитените зони, а именно - 0,0015% от ЗЗ „Западен Балкан“ и 0,008% от ЗЗ „Западна Стара планина и Предбалкан“.

Поради гореизложените факти и малката засегната площ, върху защитените зони не може да се очаква:

- пряко унищожаване на приоритетни местообитания, които са предмет на опазване в горещитериториите защитени зони, както и местообитания на приоритетни за опазване птици. Характерът на инвестиционното предложение не предполага пряко въздействие върху предмета и целите за опазване в защитените зони;

- влошаване качеството на природните местообитания по време на експлоатацията на обекта;

- замърсяване на местообитания в защитените зони по време на експлоатацията на обекта;

- безпокойство на видове птици в резултат от експлоатацията на обекта и намаляване на числеността и популацията им;

- влошаване на благоприятния природозащитен статус на видове и техни местообитания, особено на видове птици, които са предмет и цел на опазване в защитена зона „Западен Балкан“, предвид компенсаторните мерки, заложили от инвеститора;

- кумулативен ефект, който да окаже негативно въздействие върху предмета и целите за опазване на защитените зони, в съвкупност с други инвестиционни предложения.

**IV. Характеристиките на потенциалните въздействия - териториален обхват, засегнато население, включително трансгранични въздействия, същност, големинна, комплексност, вероятност, продължителност, честота и обратимост:**

Съгласно Становище изх. №02-4-755/14.03.2011 г. на РЗИ – Монтана, в процеса на представяне на инвестиционното предложение не е установено наличие на обекти, подлежащи на здравна защита. Посочените отстояния от населените места на площадката на инвестиционното предложение дават основание да се предположи, че реализацията му няма да окаже неблагоприятен ефект върху здравето на жителите в с. Долна Вереница и гр. Монтана.

Реализацията на инвестиционното предложение не предполага трансгранично въздействие.

**V. Обществен интерес към предложението за строителство, дейности или технологии:**

Възложителят е уведомил засегнатата общественост - обществеността на Кметство Долна Вереница и община Монтана, че има инвестиционно предложение за: „Разработка на находище „Долна Вереница“ и добив на варовик – подземни богатства, разположено в землището на с. Долна Вереница, общ. Монтана, обл. Монтана“ (обявата е приложена към уведомление за инвестиционно предложение до община Монтана с вх. № 70.00.25/06.01.2011 г.).

Към момента няма данни за постъпили запитвания и/или възражения относно инвестиционното предложение.

#### **И ПРИ СЛЕДНИТЕ УСЛОВИЯ:**

1. Да се определят площадки за временно съхраняване на отделения хумусен пласт и изкопаните земни масн. Изземването на почвения слой и депонирането му да се осъществява при спазване разпоредбите на Наредба № 26/1996 г.

2. Да се разработи Проект за рекултивация съгласно изискванията на Наредба № 26/1996 г. за рекултивация на нарушени терени, подобряване на слабопродуктивни земи, отнемане и оползотворяване на хумусния пласт (ДВ, бр. 89/1996 г.).

3. За съобразяване с изискванията на чл. 70 от Наредба №1/27.06.2005 г. за норми за допустими емисии на вредни вещества (замърсители), изпускани в атмосферата от обекти и дейности с неподвижни източници на емисии да се предвиди следното:

- да се разработи и утвърди работна инструкция за извършването на товаро-разтоварните работи;

- местата за товарене и разтоварване да са съобразени с честотата и посоката на преобладаващите ветрове;



- товаро-разтоварните работи да се извършват след оросяване/навлажняване на добитите материали при необходимост, произтичаща от атмосферните условия;
4. При сухо и ветровито време да се извършва оросяване на строителните площадки, с цел недопускане на неорганизиран прахови емисии.
5. При лоши климатични условия, благоприятстващи запращването, товаро-разтоварните работи да се ограничат до възможния минимум.
6. Строителната техника да се поддържа в добро техническо и експлоатационно състояние, с оглед минимизиране на емитираните отработени газове в атмосферата.
7. Да не се допуска замърсяване на мястото на инвестиционното предложение и прилежащите терени с горивни и смазочни материали при работата на машините, както и с битови отпадъци от обслужващия персонал.
8. Третирането и предаването на отпадъците, които ще се генерират при осъществяване на инвестиционното предложение, да се извършва съгласно изискванията на Закона за управление на отпадъците и подзаконовата нормативна уредба при прилагането му:
- образуватите отпадъци да се предават въз основа на сключени писмени договори с лица, притежаващи съответния документ по Закона за управление на отпадъците;
  - копия от договорите да се представят в РИОСВ – Монтана в срок до един месец от тяхното сключване.
9. Не се допуска разполагане на складове за взривни вещества на територията на концесията.
10. Да се осигури поставянето на достатъчен брой химически тоалетни, за поддържането и зареждането на които, да се сключи договор.
11. Изземването на запасите от варовик да става съгласно одобрен цялостен проект за експлоатация на находището, без да се засягат екосистеми, които са извън границите на находището.

*Настоящото решение не отменя задълженията на възложителя за изпълнение на изискванията на Закона за опазване на околната среда и други специални закони и подзаконовите нормативни актове и не може да служи като основание за отпадане на отговорността съгласно действащата нормативна уредба.*

*При промяна на инвестиционното предложение, на възложителя или на някои от обстоятелствата, при които е било издадено настоящето решение, възложителят/новият възложител трябва да уведоми РИОСВ - Монтана, до 14 дни след настъпване на измененията.*

*Решението може да бъде оспорено в 14-дневен срок от съобщаването му по административен ред пред Министъра на околната среда и водите и/или по съдебен ред съгласно Административнопроцесуалния кодекс.*

Дата: 21.03.2011

ДЕНИЦА СЛАВКОВА  
Директор на РИОСВ - Монтана





# РЕПУБЛИКА БЪЛГАРИЯ

## Министерство на околната среда и водите

Регионална инспекция по околната среда и водите – Монтана

### РЕШЕНИЕ № МО 37 - ПР/2012 г.

#### за преценяване на необходимостта от извършване на оценка на въздействието върху околната среда

На основание чл. 93, ал. 3 и ал. 5 от Закона за опазване на околната среда (ЗООС), чл. 7, ал. 1 и чл. 8, ал. 1 от Наредбата за условията и реда за извършване на оценка на въздействието върху околната среда (Наредбата за ОВОС), чл. 31, ал. 4 и ал. 6 от Закона за биологичното разнообразие (ЗБР) и чл. 40, ал. 4 от Наредбата за условията и реда за извършване на оценка за съвместимостта на планове, програми, проекти и инвестиционни предложения с предмета и целите за опазване на защитените зони (Наредбата за ОС) и представена писмена документация от възложителя по Приложение № 2 към чл. 6 от Наредбата за ОВОС и по чл. 10, ал. 1 и ал. 2 от Наредбата за ОС

### РЕШИХ

да не се извършва оценка на въздействието върху околната среда за инвестиционно предложение: „Разширение на площта необходима за осъществяване на съпътстващи дейности, във връзка със заявена концесийна площ за добив на варовик – строителни материали, от находище „Зъбера 2” – в землището на с. Белотинци, общ. Монтана, обл. Монтана, което няма вероятност да окаже значително отрицателно въздействие върху природни местообитания, популационни и местообитания на видове, предмет на опазване в защитени зони.

**Възложител:** „ФИЛИ” ООД, със седалище и адрес на управление: град Плевен, ул. „Дойран” №164, ап. 6, ЕИК: 114045177.

**Характеристика на инвестиционното предложение:** Инвестиционното предложение предвижда разширение на площта, свързана със заявената за предоставяне концесийна площ, в размер от 143 507 м<sup>2</sup>, включваща площта на доказаните запаси от 81 181 м<sup>2</sup>, в която ще се извърши добива и терени с обща площ 62 326 м<sup>2</sup>, необходими за извършване на съпътстващи дейности към добива и разработката на находище „Зъбера 2”, разположено в землището на с. Белотинци, общ. Монтана, обл. Монтана. За находището е регистрирано търговско откритие и са подадени необходимото заявление и съпътстващите анализи за получаване на концесия за добив. За внесено инвестиционно предложение „Разработка на находище „Зъбера 2” и добив на варовик” на площ от 81 181 м<sup>2</sup> е издадено Решение № МО 99 – ПР/2009 г. на РИОСВ – Монтана, за преценяване необходимостта от извършване на оценка на въздействието върху околната среда, с което е преценено да не се извършва ОВОС.

Предвиденото разширение на площ 62.326 м<sup>2</sup> е необходимо за извършване на съпътстващи дейности, както следва:

- в източната, северната и западната част на находището, извън границите на доказаните запаси, разширението е необходимо за да се осигури нормален подход и ход за маневриране на машините при добива и извозване на добитата суровина, с цел пълно и цялостно усвояване на запасите, както и не навлизане в територии и площи извън концесийната площ;
- в южната част на находището, извън границите на доказаните запаси, разширението е необходимо за: обособяване на временно депо за съхранение на откритката (земни маси) и временно депо за изветряла скална маса. Депата ще бъдат временни, като материалът от тях ще се използва за запълване на отработените пространства и рекултивация на находището; обособяване на работна площадка за временно (сезонно) поставяне на мобилна ТСИ (трошачно-сортировъчна инсталация), с която ще се извършва претрошаване на добитата суровина - варовик; място за стоянка на два броя водоносни, които ще се използват за оросяване на матернала при претрошаването и оросяване на вътрешно карнерните и външните пътища, с цел недопускане на запрашаване на въздуха, както и места за временно съхранение на претрошените отделни фракции варовик до



транспортирането им; обособяване на място за паркиране и нощуване на техниката; поставяне на два броя подвижни фургона, за нощувка на охраната на обекта и за битови помещения на работещите.

Територията на инвестиционното предложение попада в границите на защитени зони „Западна Стара планина и Предбалкан“ с код ВГ 0001040 за опазване на природните местообитания и на дивата флора и фауна и „Западен Балкан“ с код ВГ 0002002 за опазване на дивите птици.

Инвестиционното предложение за разширение на площта, необходима за съпътстващи дейности, във връзка със заявена концесионна площ за добив на варовик – строителни материални от находище „Зъбера 2“, в землището на с. Белотинци, подлежи на преценяване необходимостта от извършване на ОВОС, на основание чл. 93, ал. 1, т. 2 от Закона за опазване на околната среда и чл. 2 от Наредбата за условията и реда за извършване на оценка за съвместимостта на планове, програми, проекти и инвестиционни предложения с предмета и целите за опазване на защитените зони.

### МОТИВИ:

**I. Характеристики на предлаганото строителство, дейности и технологии: обем, производителност, мащабност, взаимовръзка и кумулиране с други предложения, ползване на природни ресурси, генерирани отпадъци, замърсяване и дискомфорт на околната среда както и риск от инциденти:**

Инвестиционното предложение не предвижда изграждане на масивно и постоянно строителство и изграждане на помещения за съхраняване на ГСМ. За административни и битови нужди ще се поставят два броя подвижни фургона.

Няма да се променя, реконструира или изменя съществуващата пътна инфраструктура.

Вода за оросяване ще бъде осигурена чрез два броя водоноски, а за питейни нужди ще се използва бутилирана вода. На територията на площта за разширение не се предвижда формиране на производствени отпадъчни води. Минималното количество отпадъчна вода от битови нужди ще се събира в пластмасов резервоар, който заедно с химическата тоалетна ще се обслужва и почиства от фирма притежаваща съответните разрешителни.

Електрически ток, при необходимост за осветяване на площадката на ТСИ и за нуждите на работещите, ще се произвежда от дизелов агрегат, разположен в концесионните граници.

В южната част на находището се предвижда обособяването на временно депо за съхранение на откритката (земни маси и пясъчливи глинни) и временно депо за изветряла скална маса, като материалът от тях ще се използва за запълване на отработените пространства и рекултивация на находището. Нарушеният терен, след осъществяване на рекултивационните дейности, ще бъде приобщен към заобикалящия го ландшафт, чрез реализиране на проект за рекултивация.

При реализирането на инвестиционното предложение ще се формират ограничен количества битови отпадъци, за които ще бъдат осигурени 3 броя кошчета.

През периода на голямо засушаване и през летните горещини, с цел намаляване на запрашаването при движението на машините по черния съществуващ път, същият ще бъде редовно оросяван. Ветровата циркулация е благоприятна за бързото възстановяване чистотата на въздуха.

Географското местоположение на находището и климатичните особености на района не дават предпоставки за възникване и развитие на процес от типа – свлачища, ерозия, наводнения и др. При спазване на заложените мероприятия по техническата безопасност към проектите (при работа с машините и всички дейности при открития карьерен добив) възникването и риска от инциденти е сведен до минимум.

На основание чл. 7, ал. 2, т. 2, буква „б“, получената документация за инвестиционното предложение е предоставена на РЗИ – Монтана за консултация. Получено е становище с изх. №02-2-7032/12.11.2012 г. на РЗИ – Монтана.

**II. Местоположение в това число чувствителност на средата, съществуващо ползване на земята, относително наличие на подходящи територии, качество и регенеративна способност на природните ресурси в района:**



Инвестиционното предложение обхваща терени с обща площ 62 326 м<sup>2</sup>, намиращи се южно от с. Белотинци, в близост до шосе от републиканската пътна мрежа Е-79 Монтана – Димово – Видин.

Концеснонният контур на находище „Зъбера 2” е на обща площ от 143 507 м<sup>2</sup>, ограничен с т. т. 1 – 11 с координати, Балтийска координатна система 1970 г, както следва:

| N  | Север X   | Изток Y   |
|----|-----------|-----------|
| 1  | 4734053,8 | 8475220,0 |
| 2  | 4734102,8 | 8475240,9 |
| 3  | 4734138,9 | 8475328,2 |
| 4  | 4734126,9 | 8475581,6 |
| 5  | 4734026,0 | 8475564,0 |
| 6  | 4733943,9 | 8475639,1 |
| 7  | 4733834,3 | 8475684,1 |
| 8  | 4733792,1 | 8475511,4 |
| 9  | 4733714,3 | 8475250,8 |
| 10 | 4733721,5 | 8475228,7 |
| 11 | 4733750,0 | 8475220,0 |

Почти цялата площ е с променен статут – общинска собственост при разработване на стара кариера. Теренът представлява каменист варовиков хребет с хълмист релеф покрит с тревна и ниска храстовидна растителност.

### III. Способност за асимилация на екосистемата в естествената околна среда:

Предвиденото в инвестиционното предложение разширение на площта за съпътстващи дейности **попада** в границите на защитени зони „Западна Стара планина и Предбалкан” с код BG 0001040 за опазване на природните местообитания и на дивата флора и фауна и „Западен Балкан” с код BG 0002002 за опазване на дивите птици.

Предвид разпоредбите на чл. 12, ал. 1 от Наредбата за ОС е извършена **проверка на допустимост**, при която се установи, че инвестиционното предложение е допустимо спрямо режима на защитена зона BG 0002002 „Западен Балкан” за опазване на дивите птици, обявена със заповед № РД-119/09.02.2012 г.

На основание чл. 40 от Наредбата за ОС е извършена преценка на вероятната степен на отрицателно въздействие, при която се установи, че:

1. Реализирането на предвидените дейности няма вероятност да доведе до значителни отрицателни въздействия върху защитените зони, като не се очаква:

1.1. пряко или косвено увреждане, унищожаване или фрагментиране на приоритетните за опазване природни местообитания. Площта на инвестиционното предложение възлиза на 0.0017 % от площта на защитена зона „Западна Стара планина и Предбалкан”;

1.2. увреждане или унищожаване на местообитанията на видовете, вкл. птици, предмет на опазване в защитените зони. Площта на инвестиционното предложение съставлява 0.0004 % от площта на защитена зона „Западен Балкан”;

1.3. различно по продължителност и интензитет безпокойство на опазваните животни при реализирането на предвидения обект, изразяващо се в прогонването от местообитанията им;

1.4. промени във видовия състав, числеността и структурата на популациите на опазваните видове, както поради пряко унищожаване на екземпляри, така и косвено, поради изменения в местообитанията им;

1.5. кумулативен ефект, който да окаже негативно въздействие върху зоните, заедно с други инвестиционни предложения. Предметът на инвестиционното предложение не предполага значително отрицателно въздействие в съвкупност с други инвестиционни предложения върху предмета и целите на опазване в двете защитени зони.

2. Преценката за вероятната степен на отрицателно въздействие е, че инвестиционното предложение **няма вероятност да окаже** значително отрицателно влияние върху предмета и



целите на опазване върху защитени зони BG 0002002 „Западен Балкан“ и BG 0001040 „Западна Стара планина и Предбалкан“.

**IV. Характеристики на потенциалните въздействия - териториален обхват, засегнато население, включително трансгранични въздействия, същност, големина, комплексност, вероятност, продължителност, честота и обратимост:**

Териториалният обхват на въздействие в резултат от реализацията на инвестиционното предложение ще е ограничен и локален, в рамките на находището. Въздействието ще се проявява само по време на сезонната разработка – през пролетните, летиите и част от есенните месеци съгласно календарния график и производствената програма, която ще бъде заложена в цялостния годишен проект.

Най-близкото населено място е с. Белотинци, отстоящо на 2 км по пряка въздушна линия, северно от концесионната площ и на 3,5 км - по обходаи черен път.

Характерът на инвестиционното предложение не предполага трансгранично въздействие.

**V. Обществен интерес към предложението за строителство, дейности или технологии:**

Възложителят е информирал заинтересованата общественост, чрез обява до община Монтана и кметство с. Белотинци, с посочени адреси за изразяване на мнения и становища. Няма сведения за получени устно или депозиран писмено възражения срещу реализацията на инвестиционното предложение.

#### **И ПРИ СЛЕДНИТЕ УСЛОВИЯ:**

1. Да се осъществява предвидената поэтапна рекултивация, която да започне на най-ранен етап, като за биологичната да се използват типични за условията видове и да не се допуска залесяване с инвазивни видове (айлант, гледичия, аморфа и др.).

2. Да се разработи, утвърди и прилага аварийен план, като превантивна мярка срещу преодоляване на негативни последици върху защитените зони при непредвидими ситуации.

3. Управлението на минните отпадъци да се извършва съгласно разпоредбите на глава осма от Закона за подземните богатства. Преди въвеждане на обекта в експлоатация планът за управление на минните отпадъци да се представи в Министерство на икономиката, енергетиката и туризма за съгласуване.

4. Цялостният и годишните работни проекти да бъдат съобразени с условията в настоящето решение.

5. Да се определят местата за събиране и временно съхраняване на отпадъци, които ще се генерират и да се съобрази с изискванията Закона за управление на отпадъците и подзаконовата нормативна уредба по неговото прилагане.

6. Да не се допуска смесването на опасни отпадъци, образувани при експлоатацията на кариерата. Да се спазват начините на съхраняване и да не се допуска смесването им с други видове отпадъци.

7. При сухо и ветровито време да се извършва оросяване на площадките и пътищата за извозване на добития материал с цел недопускане на неорганизиран прахови емисии.

8. Строителната техника да се поддържа в добро техническо и експлоатационно състояние с оглед минимизиране на емитираните отработени газове в атмосферата, разливи от горива и смазочни материали.

9. Предвидените дейности да се извършват само в границите на концесионната площ, без да се използват съседни имоти.

10. Селективно изземване и деполиране на почвения слой и откритката, като хумусният пласт от разкритката да се съхранява на отделно депо.

11. Да се изготви собствена оценка за възможен случай на непосредствена заплаха за екологични щети и причинени екологични щети със съдържание, съгласно Приложение № 1 на Наредбата № 1/2008 г. за вида на превантивните и оздравителните мерки в предвидените случаи от Закона за предотвратяване и отстраняване на екологични щети и за минималния размер на разходите за тяхното изпълнение.



На основание чл.93, ал. 7 от Закона за опазване на околната среда настоящото решение губи правно действие, ако в срок от 5 години от датата на издаването му не е започнало осъществяването на инвестиционното предложение.

Решение не отменя задълженията на възложителя за изпълнение на изискванията на Закона за опазване на околната среда и други специални закони и подзаконовни нормативни актове и не може да служи като основание за отпадане на отговорността съгласно действащата нормативна уредба.

При промяна на инвестиционното предложение, на възложителя или на някои от обстоятелствата, при които е било издадено настоящето решение, възложителят/новият възложител трябва да уведоми РИОСВ - Монтана, до 14 дни след настъпване на изменени-  
ята.

Решението може да бъде оспорено в 14-дневен срок от съобщаването му по административен ред пред Министъра на околната среда и водите и/ или по съдебен ред съгласно Административнопроцесуалния кодекс.

Дата: 22.11.2012

ДЕНИЦА СЛАВКОВА  
Директор на РИОСВ - Монтана



Директор: *Е. Данов*

Заместник-директор: *Е. Данов*

№ 294 / 13.11.12

Заповед за заместване:.....





# РЕПУБЛИКА БЪЛГАРИЯ

Министерство на околната среда и водите

Регионална инспекция по околната среда и водите – Монтана

Изх. № .....<sup>1222 ас</sup>.....  
.....<sup>31.05</sup>..... 2013 г.

ДО  
ВИВИАН ИЗОВА ГЕРГОВА  
УЛ. „ПЪСТЪР СВЯТ“ № 6, АП. 14  
ГР. СОФИЯ  
ЧРЕЗ ПЪЛНОМОЩНИК:  
ВАСИЛ ЗАМФИРОВ ПЕТКОВ  
УЛ. "27-МА" № 4  
С. ГОРНО ЦЕРОВЕНЕ  
ОБЩ. МОНТАНА  
ОБЛ. МОНТАНА

**Относно:** Подадено уведомление в РИОСВ – Монтана с вх. № 2105/22.05.2013 г. за инвестиционно предложение “Изграждане на казан за варене на ракия”, в с. Горно Церовене, общ. Монтана, обл. Монтана

Инвестиционното предложение /ИП/ за “Изграждане на казан за варене на ракия”, в с. Горно Церовене, общ. Монтана, обл. Монтана, попада в обхвата на чл. 2, ал. 2 от *Наредбата* за условията и реда за извършване на оценка за съвместимостта на планове, програмни, проекти и инвестиционни предложения с предмета и целите на опазване на защитените зони (ДВ, бр. 73/2007) и в тази връзка Ви уведомявам следното:

1. Инвестиционното предложение за “Изграждане на казан за варене на ракия”, в с. Горно Церовене, общ. Монтана, обл. Монтана предвижда изграждане на казан за варене на ракия и пускането му в действие в УПИ I – пл. № 194, кв. 8 по плана на с. Горно Церовене, общ. Монтана, обл. Монтана.

2. Инвестиционното предложение попада в границите на една защитена зона по Natura 2000, а именно в защитена зона BG 0002002 "Западен Балкан" по Директивата за опазване на дивите птици, съгласно Заповед за обявяване № РД – 119 от 9 февруари 2012 г.

3. Реализацията на ИП не противоречи на предмета и целите на опазване на ЗЗ „Западен Балкан”, като ИП е допустимо спрямо режима на защитената зона, обявена със заповед № РД-119 /09.02.2012 г.

4. На основание чл. 5, ал. 1 от *Наредбата* за условията и реда за извършване на оценка на въздействието върху околната среда, РИОСВ – Монтана Ви уведомява, че ИП е извън обхвата на Приложение № 1 към чл. 92, т.1 и Приложение № 2 към чл. 93, ал.1, т. 1 и 2 от Закона за опазване на околната среда и не подлежи на задължителна оценка на въздействието върху околната среда, както и на преценяване на необходимостта от извършване на ОВОС.

С оглед на горензложеното, отчитайки местоположението и характера на заявеното ИП, при реализацията му няма вероятност от отрицателно въздействие върху защитени зони по Natura 2000 - BG 0002002 "Западен Балкан" за опазване на дивите птици.



В тази връзка, на основание чл. 2, ал. 2 от Наредбата за ОС Ви уведомявам, че за така заявеното инвестиционно предложение, преценката на компетентния орган е, че не е необходимо провеждане на процедура по реда на Глава втора от Наредбата за ОС, при спазване изискванията на Закона за водите по отношение на разрешителния режим и вариантите за заустване на формираните отпадъчни води:


- Отпадъчните води да се заустват във водоупътна изгребна яма при наличието на сключен договор с оператор /ВиК дружество/ за изтегляне на отпадъчните води от ямата и приемането им в селищна канализационна система.

Да се предприемат необходимите действия пред Басейнова дирекция за управление на водите Дунавски район – град Плевен /БДУВДР/ за издаване на разрешително за водоземане от съществуващ водоизточник, находящ се в границите на имота, съгласно чл. 44, ал. 1 от Закона за водите.

Настоящото писмо се отнася само за заявените параметри на ИП за “Изграждане на казан за варене на ракия”, в с. Горно Церовене, общ. Монтана, обл. Монтана и не отменя необходимостта от получаване на съгласувания и разрешителни, предвидени в други закони и подзаконовни нормативни актове.

При всички случаи на промяна в параметрите на инвестиционното предложение или на някои от обстоятелствата, при които е издадено настоящото писмо, възложителят е длъжен да уведоми незабавно РИОСВ – Монтана за промените.

ДЕНИЦА СЛАВКОВА  
Директор на РИОСВ – Монтана





РЕПУБЛИКА БЪЛГАРИЯ  
Министерство на околната среда и водите

Регионална инспекция по околната среда и водите – Монтана

РЕШЕНИЕ № МО-ОС-1/2013 г.

за преценяване на вероятната степен на отрицателно въздействие

На основание чл. 31, ал. 7 от Закона за биологичното разнообразие във връзка с чл. 18, ал. 1 и ал. 2 от Наредба за условията и реда за извършване на оценка за съвместимостта на планове, програми, проекти и инвестиционни предложения с предмета и целите на опазване на защитените зони (ДВ, бр.73/2007 г.) и представено в РИОСВ – Монтана уведомление и допълнителна информация към него, с вх. № № 311/23.01.2013 г. и 543/08.02.2013 г.

СЪГЛАСУВАМ

Инвестиционно предложение "Промяна предназначението на земеделска земя за вече изградена и въведена в експлоатация мобилна телекомуникационна базова станция на оператор "Vivacom", в землището на с. Белотинци, общ. Монтана, обл. Монтана в ПИ № 025394 /проектен имот № 025412/ с площ 0.400 дка, което няма вероятност да окаже значително отрицателно въздействие върху защитените зони от мрежата Натура 2000.

Местоположение: Землище на с. Белотинци, общ. Монтана, обл. Монтана, ПИ № 025394 /проектен имот № 025412/, с площ 0.400 дка.

Възложител: „БТК“ АД - София.

Характеристика на инвестиционното предложение:

Инвестиционното предложение предвижда промяна предназначението на земеделска земя за вече изградена и въведена в експлоатация мобилна телекомуникационна базова станция на оператор "Vivacom" за GSM/UMTS оборудване за неземеделски нужди. Базовата станция представлява телекомуникационно съоръжение, разположено на площадка с размери 10 м./10 м., състоящо се от стоманен стълб /мачта/, с височина 35 м. и контейнер с телекомуникационно оборудване. Имотът с № 025394 в землището на с. Белотинци, общ. Монтана е с начин на трайно ползване "Пасище, мера" и вид на територията - за нуждите на селското стопанство.

Съоръжението е изградено и въведено в експлоатация, както и трасето за ел.захранването. Няма необходимост от изграждане на нова пътна инфраструктура.

Теренът, предмет на инвестиционното предложение попада в границите на защитена зона BG 0002002 "Западен Балкан" по Директивата за опазване на дивните птици, съгласно Заповед за обявяване № РД – 119 от 9 февруари 2012 г.

Инвестиционното предложение не попада в обхвата на Приложения №№ 1 и 2 от Закона за опазване на околната среда и не подлежи на регламентираните с Глава шеста от него процедури по оценка на въздействието върху околната среда и екологична оценка.

Инвестиционното предложение е свързано с промяна предназначението на имот, поради което предвид разпоредбите на чл. 31, ал. 1 от Закона за биологичното разнообразие и чл. 2, ал. 1, т. 2 от Наредбата за ОС, подлежи на оценка за съвместимостта му с предмета и целите на опазване в защитена зона "Западен Балкан".



Извършена е проверка за допустимост, на основание чл. 12, ал. 1 от *Наредбата* за ОС с предмета и целите на опазване в защитена зона ВГ 0002002 "Западен Балкан", обявена със Заповед № РД – 119 от 9 февруари 2012 г. на Министъра на околната среда и водите. От ограничителните режими, вписани в заповедта за обявяване на защитената зона е видно, че инвестиционното предложение е допустимо с режима на защитената зона по Натура 2000.

Съгласуването на инвестиционното предложение се основава на следните

#### МОТИВИ:

1. Инвестиционното предложение засяга малка площ от 0.400 дка, което е незначителен процент от територията на защитена зона "Западен Балкан";
2. Няма вероятност осъществяването на инвестиционната инициатива до доведе до намаляване на числеността на приоритетни за опазване птици в ЗЗ "Западен Балкан";
3. Не се очаква влошаване на благоприятния природозащитен статус на видове птици и техни местообитания;
4. Не се очаква кумулативен ефект, който да окаже негативно въздействие върху предмета и целите на опазване в защитената зона, в съвкупност с други ИП.

Инвестиционно предложение "Промяна предназначението на земеделска земя за вече изградена и въведена в експлоатация мобилна телекомуникационна базова станция на оператор "Vivacom" в землището на с. Белотинци, общ. Монтана, обл. Монтана се съгласува при следните задължителни

#### УСЛОВИЯ:

1. При осъществяване на инвестиционното предложение да не се допуска :
  - 1.1.Замърсяване с отпадъци в мястото на инвестиционната инициатива;
  - 1.2.Увреждане и/или замърсяване на съседните имоти.

При всички случаи на промяна в данните, посочени в уведомлението по чл. 10, или на някои от обстоятелствата, при които е издадено решението, възложителят, съответно новият възложител е длъжен да уведоми РИОСВ – Монтана за промените в 14 дневен срок от настъпването им.

Решението може да бъде обжалвано в 14 дневен срок от съобщаването му пред Министъра на околната среда и водите и пред Административен съд по реда на Административно-процесуалния кодекс.

#### Забележка:

Решението се публикува в 7-дневен срок от издаването му на интернет страницата на съответния РИОСВ, съгл. разпоредбите на чл. 31, ал. 17 от ЗБР и чл. 19 от НОС.

Дата: 14.02.2013г.

ДЕНИЦА СЛАВКОВА  
Директор на РИОСВ - Монтана





# РЕПУБЛИКА БЪЛГАРИЯ

Министерство на околната среда и водите  
Регионална инспекция по околната среда и водите – Монтана

Изм. № ..... 1807 *ст* .....  
..... 15.08. 2013 г.

ДО  
„КОСМО БЪЛГАРИЯ МОБАЙЛ” ЕАД  
БИЗНЕС ПАРК „СОФИЯ”, СГРАДА 6  
ГР. СОФИЯ  
АДРЕС ЗА КОРЕСПОНДЕНЦИЯ:  
ФИРМА „ИНТРАКОМ БЪЛГАРИЯ” ЕАД  
БУЛ. „ДРАГАН ЦАНКОВ” №36  
СТЦ ИНТЕРПРЕД, БЛ. А, ЕТ.9  
ГР. СОФИЯ

Относно: Инвестиционно предложение „Провеждане на процедура по чл. 55 и чл.56 от Закона за горите за сключване на договор за учредяване право на строеж върху поземлени имоти в горски територии без промяна на предназначението на територията на основание чл. 54, ал.1, т.2 от действащия Закон за горите във връзка с обект: „Базова станция на GSM оператор Глобул № 5932”, находящ се в имот № 680011, с. Долна Вереница, общ. Монтана, обл. Монтана

Представеното инвестиционно предложение „Провеждане на процедура по чл. 55 и чл.56 от Закона за горите за сключване на договор за учредяване право на строеж върху поземлени имоти в горски територии без промяна на предназначението на територията на основание чл. 54, ал.1, т.2 от действащия Закон за горите във връзка с обект: „Базова станция на GSM оператор Глобул № 5932”, находящ се в имот № 680011, с. Долна Вереница, общ. Монтана, обл. Монтана, съгласно внесеното уведомление с вх. № 2962/26.07.2013 г. в РИОСВ – Монтана попада в обхвата на чл. 2, ал. 2 от Наредба за условията и реда за извършване на оценка за съвместимостта на планове, програми, проекти и инвестиционни предложения с предмета и целите на опазване на защитените зони (Наредбата за ОС) и в тази връзка Ви уведомявам следното:

1. Предмет на настоящото инвестиционно предложение е провеждане на процедура по чл. 55 и чл.56 от Закона за горите за сключване на договор за учредяване право на строеж върху поземлени имоти в горски територии без промяна на предназначението на територията на основание чл. 54, ал.1, т.2 от действащия Закон за горите във връзка с обект: „Базова станция на GSM оператор Глобул № 5932”, находящ се в имот № 680011, с. Долна Вереница, общ. Монтана, обл. Монтана.

Телекомуникационното съоръжение е тип „Spider”. Включва контейнер със стоманен скелет с габаритни размери 4,72 / 2,30 / 2,70 м с четири допълнителни изнесени встрани опорни конструкции, нагаждащи се според терена, и стъпваща върху него стоманена решетъчна мачта с квадратно сечение, с височина 27 м и 12 броя обтяжки. Съоръжението се монтира директно върху терена чрез опорната си конструкция. Необходимата застроена площ е 100 кв.м.



Базовата станция е разположена в имот № 680011, с. Долна Вереница, общ. Монтана, обл. Монтана, с площ 0,400 дка и начин на трайно ползване: нискостъблена гора. Имотът е собственост на ДГС Монтана.

2. Инвестиционното предложение /ИП/ не попада в границите на защитени територии по смисъла на Закона за защитените територии.

3. Инвестиционното предложение „Провеждане на процедура по чл. 55 и чл.56 от Закона за горите за сключване на договор за учредяване право на строеж върху поземлени имоти в горски територии без промяна на предназначението на територията на основание чл. 54, ал.1, т.2 от действащия Закон за горите във връзка с обект: „Базова станция на GSM оператор Глобул № 5932”, находящ се в имот № 680011, с. Долна Вереница, общ. Монтана, обл. Монтана попада в една защитена зона по Natura 2000, а именно в защитена зона BG 0001040 "Западна Стара планина и Предбалкан" по Директивата за опазване на природните местообитания и на дивата флора и фауна, включена в списъка от защитени зони, приет с Решение № 661/16.10.2007 г. на МС (ДВ бр. 85/2007 г.).

4. Реализацията на ИП не противоречи на предмета и целите на опазване на горепосочената защитена зона - 33 "Западна Стара планина и Предбалкан", тъй като инвестиционната инициатива не е свързана с промяна предназначението на земята и не засяга приоритетни за опазване местообитания и видове, съгласно стандартните формуляри на горечитираните защитени зони.

5. На основание чл. 5, ал. 1 от Наредбата за условията и реда за извършване на оценка на въздействието върху околната среда, РИОСВ – Монтана Ви уведомява, че ИП е извън обхвата на Приложение № 1 към чл. 92, т.1 и Приложение № 2 към чл. 93, ал.1, т. 1 и 2 от Закона за опазване на околната среда и не подлежи на задължителна оценка на въздействието върху околната среда, както и на преценяване на необходимостта от извършване на ОВОС.

В тази връзка, на основание чл. 2, ал. 2 от Наредбата за ОС, Ви уведомявам, че за така представеното ИП „Провеждане на процедура по чл. 55 и чл.56 от Закона за горите за сключване на договор за учредяване право на строеж върху поземлени имоти в горски територии без промяна на предназначението на територията на основание чл. 54, ал.1, т.2 от действащия Закон за горите във връзка с обект: „Базова станция на GSM оператор Глобул № 5932”, находящ се в имот № 680011, с. Долна Вереница, общ. Монтана, обл. Монтана не е необходимо провеждане на процедура по реда на Глава втора от същата наредба.

Настоящото писмо се отнася само за заявените параметри на ИП и не отменя необходимостта от получаване на съгласувания или разрешителни, предвидени в други закони и подзаконовни нормативни актове.

При всички случаи на промяна в параметрите на ИП или на някои от обстоятелствата, при които е издадено настоящото писмо, възложителят е длъжен да уведоми незабавно РИОСВ – Монтана за промените.

За Директор на РИОСВ – Монтана  
инж. ЕМИЛИЯ ПОПОВА  
Директор на дирекция „ОС  
Съгласно 3-д № РД – 621/13.08.2013 г. на Министъра на ОСВ





# РЕПУБЛИКА БЪЛГАРИЯ

Министерство на околната среда и водите

Регионална инспекция по-околната среда и водите – Монтана

Изх. № ..... 1452 .....  
..... 14.08 ..... 2014 г.

ДО  
ТП ДГС МОНТАНА  
УЛ. „ИВАН АВРАМОВ” №16  
ГР. МОНТАНА  
ОБЩ. МОНТАНА  
ОБЛ. МОНТАНА

**Относно:** Подадено уведомление в РИОСВ – Монтана с вх. № 2403/31.07.2014 г. от ТП ДГС Монтана за инвестиционно предложение “Изграждане на система за откриване на горските пожари в ранен стадий и мониторинг на околната среда, по Програма за развитие на селските райони, мярка 226”, землище с. Долна Вереница, общ. Монтана, обл. Монтана

Инвестиционното предложение /ИП/ за “Изграждане на система за откриване на горските пожари в ранен стадий и мониторинг на околната среда, по Програма за развитие на селските райони, мярка 226”, землище с. Долна Вереница, общ. Монтана, обл. Монтана, попада в обхвата на чл. 2, ал. 2 от *Наредбата* за условията и реда за извършване на оценка за съвместимостта на планове, програми, проекти и инвестиционни предложения с предмета и целите на опазване на защитените зони (ДВ, бр. 73/2007) и в тази връзка Ви уведомявам следното:

1. Инвестиционното предложение за “Изграждане на система за откриване на горските пожари в ранен стадий и мониторинг на околната среда, по Програма за развитие на селските райони, мярка 226”, землище с. Долна Вереница, общ. Монтана, обл. Монтана предвижда високотехнологична система за откриване на горските пожари в ранен стадий и мониторинг на околната среда. Тя е предназначена за дистанционен пожарен мониторинг на горските масиви в района, като има възможност да предава данни и картина в реално време в отдалечения център за управление. Тя трябва да осигурява автоматизация на процеса за откриване, контролиране и установяване посоката на развитие на пожарите и съответно предприемането на ефективни действия на ранен етап от възникването им, като това да доведе до минимизиране на свързаните с него загуби и жертви. Системата да има възможност да получава, обработва и съхранява данни от метеорологичните станции, радиационни сензори и др.

С инвестиционното предложение ще се кандидатства по Мярка 226.

Обхваща се поземлен имот № 22040.689.1, в земл. на с. Долна Вереница, общ. Монтана, обл. Монтана.

Първи етап: Организиране и осъществяване на доставките на технологичното оборудване;

Втори етап: Производство, транспортиране и монтаж на металните кули. Конструктивното съоръжение представлява стоманена кула с височина 25 м над кота +/- 0.00 за монтаж на съоръженията от системата за наблюдение и ранно откриване на горски пожари. За обслужване на системата за наблюдение на кота +24.00 м е оформена платформа с размери 250 на 250 см.

Трети етап: Изграждане на контролния център;

Четвърти етап: Монтаж и ПНР на технологичното оборудване на АНС;

Пети етап: Системна интеграция, настройки и програмиране на системата;



Шести етап: 72 часова проба и пускане на системата в редовна експлоатация;

Седми етап: Обучение на персонала на Възложителя за работа със системата и съставяне на приемно преподавателна и нормативна документация.

При извършване на строително-монтажните дейности Изпълнителят ще опазва околната растителност. Природните ресурси в рамките на строителната площадка ще се запазят в настоящето им състояние или ще се възстановят в равностойно или по-добро състояние при приключване на ИП.

ИП не засяга защитени територии по Закона за защитените територии /ЗЗТ/.

2. Инвестиционното предложение за "Изграждане на система за откриване на горските пожари в ранен стадий и мониторинг на околната среда, по Програма за развитие на селските райони, мярка 226", землище с. Долна Вереница, общ. Монтана, обл. Монтана попада в границите на две защитени зони (ЗЗ) от мрежата Натура 2000, а именно в ЗЗ BG 0001040 "Западна Стара планина и Предбалкан" по Директивата за опазване на природните местообитания и на дивата флора и фауна, включена в списъка от защитени зони, приет с Решение № 661/16.10.2007 г. на МС (ДВ бр. 85/2007 г.) и в ЗЗ BG 0002002 "Западен Балкан" по Директивата за опазване на дивите птици, съгласно Заповед за обявяване на зоната № РД – 119 от 9 февруари 2012 г.

3. Планираните дейности са допустими спрямо режима на опазване на ЗЗ „Западен Балкан”, постановен със заповедта за обявяване на зоната.

4. Реализацията на ИП не противоречи на предмета и целите на опазване на ЗЗ "Западна Стара планина и Предбалкан", тъй като инвестиционната инициатива не засяга *приоритетни за опазване местообитания*, съгласно стандартния формуляр за горечитираната защитена зона.

5. На основание чл. 5, ал. 1 от Наредбата за условията и реда за извършване на оценка на въздействието върху околната среда, РИОСВ – Монтана Ви уведомява, че ИП е извън обхвата на Приложение № 1 към чл. 92, т.1 и Приложение № 2 към чл. 93, ал.1, т. 1 и 2 от Закона за опазване на околната среда и не подлежи на задължителна оценка на въздействието върху околната среда, както и на преценяване на необходимостта от извършване на ОВОС.

С оглед на гореизложеното, отчитайки местоположението и характера на заявеното ИП, при реализацията му няма вероятност от отрицателно въздействие върху защитени зони по Натура 2000 - BG 0001040 "Западна Стара планина и Предбалкан" по Директивата за опазване на природните местообитания и на дивата флора и фауна и BG 0002002 "Западен Балкан" по Директивата за опазване на дивите птици.

В тази връзка, на основание чл. 2, ал. 2 от Наредбата за ОС Ви уведомявам, че за така заявеното инвестиционно предложение, преценката на компетентния орган е, че не е необходимо провеждане на процедура по реда на Глава втора от Наредбата за ОС.

Настоящото писмо се отнася само за заявените параметри на ИП и не отменя необходимостта от получаване на съгласувания и разрешителни, предвидени в други закони и подзаконови нормативни актове.

При всички случаи на промяна в параметрите на инвестиционното предложение или на някои от обстоятелствата, при които е издадено настоящото писмо, възложителят е длъжен да уведоми незабавно РИОСВ – Монтана за промените.

инж. ЛЮБОМИР ИВАНОВ  
Директор на РИОСВ – Монтана





# РЕПУБЛИКА БЪЛГАРИЯ

Министерство на околната среда и водите

Регионална инспекция по околната среда и водите – Монтана

Изх. № 3065 ес  
16.11. ..... 2015 г.



ДО  
ОБЩИНА МОНТАНА  
УЛ. „ИЗВОРА” № 1  
3400 ГР. МОНТАНА

**Относно:** Схема за провеждане на консултации и Задание за обхват на екологичната оценка (ЕО) на Общ устройствен план (ОУП) на община Монтана

След прегледа на представената от Вас информация и документация (вх. № 4190 от 15.10.2015 г. на РИОСВ – Монтана) изразяваме следното становище:

**I. По отношение на схемата за провеждане на консултации с обществеността, заинтересованите органи и трети лица, които има вероятност да бъдат засегнати от ОУП на община Монтана:**

1. Съгласно изискванията на чл. 19, ал. 3 от Наредбата за условията и реда за извършване на екологична оценка на планове и програми (Наредбата за ЕО), схемата за консултации следва да включва информация за начина на съвместяване процеса на планиране – основни фази на подготовка/разработване на ОУП и основните етапи на ЕО в т.ч. за взаимодействието не екипите по разработване на Доклада за оценка на степента на въздействие (ДОСВ) и на Доклада за екологична оценка (ДЕО).

2. Да се отразят начините за провеждане на консултациите и общественото обсъждане, включително консултациите с обществеността и заинтересуваните лица (чл. 20, ал. 2 от Наредбата за ЕО).

**II. По отношение на заданието за обхват на ЕО:**

Към обхвата и съдържанието на ДЕО имаме следните бележки и предложения:

1. Напомняме Ви, че съгласно изискванията на чл. 17 от Наредбата за ЕО, ДЕО се оформя като единен документ, който включва съдържателна част, съгласно изискванията на чл. 86, ал. 3 от ЗООС. Препоръчваме Ви да се придържате към тези изисквания. В предложената структура липсва списък на източниците на информация, на използваните методи за оценка и прогноза на въздействието върху околната среда, които следва да са част от ДЕО. Списъкът с експертите и декларациите по чл. 16, ал. 1 също са част от ДЕО. Приложения към ДЕО са нетехническото резюме, карти, снимки, схеми, ДОСВ и др.

2. На стр. 8 от заданието, по отношение на **графичните материали** към ОУП са посочени като територии със специфични характеристики само резервати, национални паркове, природни забележителности, поддържани резервати, природни паркове, защитени местности ..., които са защитени по реда на Закона за защитените територии, като не е обърнато внимание на защитените зони от Националната екологична мрежа Натура 2000, определени по реда на Закона за биологичното разнообразие.

3. По отношение на защитените територии, които попадат в териториалния обхват на общ. Монтана, на стр. 21 е допусната грешка в изписване наименованието на втората защитена територия - ЗМ „Сто овци”, попадаща в част от землището на с. Смоляновци, общ. Монтана (посочено е отново името ЗМ „Китката”).



4. При разработването на ДЕО да се отрази наличието на учредени санитарно-охранителни зони (СОЗ) около водоизточниците за питейно-битово водоснабдяване по Наредба № 3/2000 г., както и проектните граници на СОЗ на действащи водоизточници с организирани СОЗ, за които още не е подадено заявление за учредяване.

5. На стр. 25 текста „Осигурени са складове за съхраняване на производствени отпадъци ....” не става ясно за кои производствени отпадъци се отнася.

6. Текста „Някои отпадъци, като тези от строително ремонтна дейност, които гражданите са задължени нормативно сами да транспортират до сметище, се изхвърлят в околоселищните райони” – няма такива нормативни разпоредби. Управлението на строителните отпадъци е регламентирано в Наредбата за управление на строителните отпадъци и за влагане на рециклирани строителни материали.

7. В предложената структура на ДЕО, в точка 7 *Оценка на въздействията* – компонентите и факторите на околната среда да бъдат разгледани в отделни подточки.

8. Опасните вещества да се опишат в отделна подточка „Химикали”, която да бъде включена към т. 3. *Текущо състояние* и т. 7. *Оценка на въздействията* в предложената структура на ДЕО.

9. На територията на Община Монтана към настоящия момент има едно предприятие, попадащо в обхвата на Раздел I към глава седма на ЗООС – Складова база „Ливадски дол”, гр. Монтана с оператор „Видекс инженеринг” ЕАД, гр. София, класифицирано като предприятие с висок рисков потенциал (ПВРП). Същото има Разрешително за експлоатация № 68/2007 г.

В текущото състояние, т. 3 от ДЕО да се отрази зоната на въздействие от ПВРП „Ливадски дол” и попадащите в зоната на въздействие съществуващи сгради и съоръжения, включително транспортни пътища.

В случай, че в заданието на проекта на ОУП са налице предвиждания за отреждане на терени за разполагане на нови строежи, включително изграждане на жилищни райони, обекти с обществено предназначение по смисъла на т. 29в от § 1 от ДР на ЗООС и големи транспортни пътища по смисъла на т. 29е от §1 от ДР на ЗООС в близост до съществуващото предприятие, както и нови ПВРП и предприятия с нисък рисков потенциал (ПНРП), ДЕО следва да съдържа:

- информация по отношение необходимите безопасни разстояния от/до тези предприятия, която следва да бъде включена към точка 7 *Оценка на въздействията* на доклада за ЕО (съгласно чл. 86, ал. 3, т. 6 на ЗООС).

- при необходимост, в точка 8 *Описание на мерките за предотвратяване, намаляване и възможно най-пълно компенсиране на неблагоприятните последици от осъществяването на плана върху околната среда* (съгласно чл. 86, ал. 3, т. 7 на ЗООС), да се предложат устройствени зони/територии за безопасни разстояния, в които да не се допуска разполагането на нови жилищни райони, транспортни пътища и обекти с обществено предназначение.

- при необходимост, в точка 10 *Описание на необходимите мерки във връзка с наблюдението по време на прилагането на плана* (съгласно чл. 86, ал. 3, т. 9 на ЗООС), да се включат мерки за контрол и наблюдение на поставени ограничения при устройственото планиране за осигуряване на безопасни разстояния, в т.ч. контрол при издаване на разрешения за строеж по реда на ЗУТ на ПВРП/ПНРП и на обекти в близост до тях.

9. Към документацията следва да се приложи Решение на Общински съвет, потвърждаващо действителното възлагане изработването на проект на ОУП на кмета на община Монтана.

10. Обръщаме Ви внимание, че последното изменение на Закона за опазване на околната среда е обнародвано в ДВ, бр. 62 от 14.08.2015 г.

### **III. По отношение на необходимостта от изготвяне на ДОСВ:**

В границите на община Монтана изцяло или частично попадат:

- Защитени територии по смисъла на Закона за защитените територии (ЗЗТ):



- Защитена местност (ЗМ) „Китката” – обявена със Заповед № РД-1078 от 21.08.2003 г. на МОСВ. Площта на защитената местност е актуализирана със Заповед № РД-823 от 04.12.2009 г. на МОСВ;

- Защитена местност „Сто овци”, обявена със Заповед № РД-926/24.10.2005 г. на МОСВ.

• Защитени зони по смисъла на Закона за биологичното разнообразие (ЗБР):

- BG 0001040 „Западна Стара планина и Предбалкан” за опазване на природните местообитания и на дивата флора и фауна, включена в списъка от защитени зони с Решение № 661/16.10.2007 г. на МС;

- BG 0001037 „Пъстрина” за опазване на природните местообитания и на дивата флора и фауна, включена в списъка от защитени зони с Решение № 122/02.03.2007 г. на МС;

- BG 0002002 „Западен Балкан” за опазване на дивите птици, обявена със Заповед № РД-119/09.02.2012 г. на Министъра на околната среда и водите.

ОУП на община Монтана е допустим по отношение на определените режими на обявените защитена зона „Западен Балкан”, ЗМ „Китката” и ЗМ „Сто овци”, при условие, че планирането на устройствените зони и предвижданията на проекта не противоречат на ограниченията и забраните в заповедите за обявяване на защитените територии и зони, определени съответно по ЗЗТ или ЗБР.

Съгласно изискванията на чл. 36, ал. 3 от Наредбата за ОС е извършена преценка за вероятната степен на отрицателно въздействие, при която се установи, че ОУП на Община Монтана **има вероятност** да окаже значително отрицателно въздействие върху природни местообитания, популации и местообитания на видове, предмет на опазване в описаните защитени зони, поради следните мотиви:

1. Предвижданията на ОУП има вероятност да доведат до трайни изменения в природни местообитания и местообитания на видовете животни, предмет на опазване в трите защитени зони, поради което се очаква:

- пряко унищожаване и/или увреждане при усвояване на територии на защитени зони;

- фрагментиране на природните местообитания и местообитанията на видовете, предмет на опазване в защитените зони;

- бариерен ефект при различни типове миграционни придвижвания (хранителни, размножителни, сезонни, вертикални и хоризонтални) и прекъсване на биокоридори от значение за видовете, предмет на опазване;

- трансформация на природни местообитания и местообитания на видове, поради навлизане на чужди, рудерални/синантропни и инвазивни видове;

- различно по продължителност и интензивност безпокойство на животинските видове, включително и прогонване от местообитанията им, поради засилено антропогенно и техногенно натоварване;

- промени във видовия състав, числеността и структурата на популациите на опазваните видове (растения и животни), както поради пряко унищожаване на екземпляри, така и косвено, поради изменения в характеристиките на местообитанията им.

2. Възможните отрицателни въздействия предполагат нарушаване на целостта на защитените зони и тяхната кохерентност, включително и до забавяне или възпрепятстване постигането на консервационните цели на зоните.

3. Очаква се кумулиране на отрицателни въздействия върху защитените зони и предмета на опазване в резултат от сумарното въздействие на предвижданията на ОУП, спрямо осъществените, одобрените, но нереализирани до момента или планирани други инвестиционни предложения, планове, програми, проекти.

В тази връзка следва да бъде изготвена оценка за степента на въздействие на ОУП на Община Монтана върху предмета и целите на горепосочените защитени зони,



която да бъде представена под формата на доклад (ДОСВ), отделно приложение към ДЕО, съгласно чл. 34, ал. 1 от Наредбата за ОС.

Степента на въздействието следва да се определи по критериите на чл. 22 от Наредбата за ОС. ДОСВ трябва да е структуриран, съгласно изискванията на чл. 23, ал. 2 от същата Наредба, като се обърне внимание на следното:

- Да се направи подробна анотация на предвижданията на плана по типове устройствени зони с описание на конкретните им параметри, площи, местоположение спрямо защитените зони и пр.

- Да се предложат и оценят смекчаващи мерки, предвидени за предотвратяване, намаляване и възможно отстраняване на неблагоприятните въздействия от осъществяването на плана.

- Мерките следва да отразяват спецификата на зоните, предмета на опазване в тях и елементите на предвижданията на ОУП и съобразени с идентифицираните въздействия.

- Да се предложат и оценят „алтернативни решения“ по смисъла на § 3, т. 7 от Допълнителните разпоредби (ДР) на Наредбата за ОС.

- Да се приложи актуален картен материал на хартиен и електронен носител, който да визуализира конкретните предвиждания на ОУП спрямо защитени зони и техните „елементи“ по смисъла на §3, т. 1 от ДР на Наредбата за ОС, както и опорния план, въз основа на който се разработва ОУП.

При определянето на степента на въздействие на ОУП да бъдат използвани количествени оценки за очакваните загуби или влошаване на състоянието на местообитанията (площ) и видовете (численост и плътност на популациите), предмет на опазване в защитените зони. Тези оценки трябва да бъдат разгледани в контекста на представителността на местообитанията/видовете в дадените защитени зони и в мрежата от защитени зони като цяло.

На интернет страница <http://natura2000.moew.government.bg/> е публикувана най-актуалната информация за предмета и целите на опазване на съответната защитена зона, попълнена стандартна форма с данни и оценки, картен материал и координатен регистър – документацията по чл. 8, ал. 1 от ЗБР, която следва да бъде предоставена на възложителя съгласно чл. 36, ал. 6, т. 4 от Наредбата за ОС и която трябва да бъде използвана от експертите, изготвящи ДОСВ.

Оценката за степента на въздействие следва да бъде възложена на експерти, отговарящи на изискванията на чл. 9, ал. 1 от Наредбата за ОС.

**IV. Указания за последващи действия, които следва да се предприемат за извършване на процедурата по ЕО:**

1. След отразяване на изложените по-горе бележки и предложения (т. I и т. II), в срок до 30 дни от получаване на настоящото писмо представете в РИОСВ – Монтана едно копие на хартиен и електронен носител от коригираното задание и схема за консултации.

2. В същия срок да се представи **Решение на Общински съвет Монтана за възлагане изработването на ОУП на кмета на Община Монтана.**

3. ДОСВ на ОУП на Община Монтана, изготвен съобразно препоръките, дадени в т. III на настоящото писмо, следва да бъде представен в един екземпляр на хартиен и два екземпляра на електронен носител за оценка на неговото качество, на основание чл. 24, ал. 1 от Наредбата за ОС.

**Обръщаме Ви внимание, че консултациите по чл. 20 от Наредбата за ЕО започват след положителна оценка на ДОСВ (чл. 20, ал. 6 от наредбата).**

**ДЕНИЦА СЛАВКОВА**  
Директор на РИОСВ – Монтана





# РЕПУБЛИКА БЪЛГАРИЯ

Министерство на околната среда и водите

Регионална инспекция по околната среда и водите – Монтана

Изх. №.....<sup>180</sup>  
.....<sup>21.01.</sup> 2016 г.



ДО  
ОБЩИНА МОНТАНА  
УЛ. „ИЗВОРА” № 1  
3400 ГР. МОНТАНА

На Ваш изх. № 32-00-240/28.12.2015 г.

**Относно:** Доклад за оценка на степента на въздействие (ДОСВ) на Общ устройствен план (ОУП) на община Монтана с предмета и целите на опазване на защитените зони от екологичната мрежа „Натура 2000”

Във връзка с внесения ДОСВ (вх. № 5268/28.12.2015 г. на РИОСВ – Монтана), изразяваме следното становище:

1. Въз основа на разписаните критерии в чл. 24, ал. 3 от *Наредба за условията и реда за извършване на оценка за съвместимостта на планове, програми, проекти и инвестиционни предложения с предмета и целите на опазване на защитените зони (Наредбата за ОС)*, РИОСВ – Монтана дава **положителна оценка** на качеството на доклада с пропуски, които не са от съществено значение при вземането на решение.

В резултат от подробния анализ на изложеното в доклада, вкл. картен материал, направената оценка се мотивира със следното:

- Представеният доклад е структуриран в съответствие с изискванията на чл. 23, ал. 2 от *Наредбата за ОС*, приложени са необходимите документи на експертите изготвили ДОСВ по смисъла на чл. 9, ал. 1 и е приложен картен материал.

- Представената информация е актуална по отношение на изложените в доклада факти, касаещи трите защитени зони – BG 0001040 „Западна Стара планина и Предбалкан”, BG0001037 „Пъстрина” и BG0002002 „Западен Балкан”, които попадат в обхвата на ОУП на община Монтана. Съпоставена е цялата площ на трите защитени зони като част/процент от площта на общината (18.22 %), като тази площ се запазва изцяло непроменена при ОУП.

- В ДОСВ са съпоставени алтернативните решения (без конкретика) спрямо нулевата алтернатива, като е оценено, че реализацията на ОУП в предложения вариант няма да измени в отрицателна посока качествените и количествени характеристики на съществуващите екосистеми в района и зоните и да внесе значителни отрицателни изменения в установените връзки и взаимодействия между тях.

- Извършена е подробна оценка на видовете въздействия (преки и непреки; кумулативни; краткотрайни, среднотрайни и дълготрайни; постоянни и временни; положителни и отрицателни) върху предмета и целите на опазване, разграничени поотделно за всяка една от трите защитени зони, по местообитания, видове и т. н.

- Извършени са подробно описание и анализ на вероятността и степента на въздействие на ОУП върху типовете природни местообитания и видовете, поотделно за



всяка от трите защитени зони. При оценката на въздействието върху видовете, предмет на защита в защитените зони, е използвана матрица за оценка на степента на въздействие за типовете местообитания и местообитания на видове.

- Извършен е анализ на въздействието на ОУП върху целостта на защитените зони – въздействие върху структурата на трите защитени зони и въздействие върху функциите и природозащитните цели. Анализирани и разграничени са всяко въздействие по вид и съответно за всяка от трите защитени зони.

- Оценен е кумулативния ефект, като в заключение е направен изводът, че при разглеждане на проекта за ОУП на община Монтана в съчетание с всички останали инвестиционни предложения, планове и програми не може да се очаква нарастване на антропогенното въздействие върху защитени зони BG 0001040 „Западна Стара планина и Предбалкан”, BG0001037 „Пъстрина” и BG0002002 „Западен Балкан”.

- Предложени са смекчаващи мерки, предвидени за предотвратяване, намаляване и възможно отстраняване на неблагоприятните въздействия от плана върху защитените зони и определяне степента им на въздействие върху предмета на опазване на защитените зони, в резултат на прилагането на смекчаващи мерки. Направен е извод за липса на обстоятелства по чл. 33 от ЗБР.

- Експертите, изготвили ДОСВ са направили заключение, че реализацията на предложеният Проект за Общ устройствен план на община Монтана няма да окаже съществено и забележимо въздействие върху предмета и целите на опазване в защитени зони BG 0001040 „Западна Стара планина и Предбалкан”, BG0001037 „Пъстрина” и BG0002002 „Западен Балкан”. Няма да бъдат засегнати необратимо приоритетни типове природни местообитания, местообитания на видове и видове, предмет на опазване. Няма да бъдат фрагментирани популациите на редки, защитени и ендемични видове, характерни за зоните, както и няма да бъде влошена структурата и динамиката на техните популации. Антропогенния натиск ще се запази в рамките на емкостта на формираните екосистеми.

2. В съдържанието на ДОСВ са допуснати някои неточности, а именно:

- на стр. 14 от ДОСВ, при описа на териториите със специфични характеристики, да се добавят и защитените зони от Натура 2000;

- на стр. 27 и стр. 49, при описа на землищата или части от тях, попадащи в защитените зони, неточно е посочено землище Живовци – сега е квартал на гр. Монтана. В същите таблици с. Горно Церовене е отнесено към землището на общ. Георги Дамяново – при последното териториално деление е в община Монтана. За община Монтана следва да се добавят землищата на гр. Монтана и с. Горно Церовене, част от които попадат в защитени зони „Западна Стара планина и Предбалкан” и „Западен Балкан”;

- на стр. 40 е записано „.....към зоната е включен и района на езерото Рабиша и околните хълмове, които заедно с околният ландшафт са пряко свързани с останалите части на зоната” – землището на с. Рабиша не влиза в границите на разглежданите защитени зони.

- на стр. 41 текста „В зоната постоянно се намират няколко мечки, като всички те са мигранти или от планините в Сърбия или от Централните части на Стара планина, но биват бързо убити от браконieri.” – няма информация за убити мечки в района.

3. Действия, които следва да предприемете за продължаване на процедурата по екологична оценка (ЕО) за плана са:

- **Провеждане на консултации** по доклада за ЕО (ДЕО), в т.ч. приложенията към него и по проекта на плана по смисъла на чл. 20, ал. 1 и ал. 3 от *Наредбата за условията и реда за извършване на екологична оценка на планове и програми* (Наредбата за ЕО). За целта следва да извършите следното:

- Изготвяне и публикуване на съобщение за провеждане на консултации, съдържащо информацията по чл. 20, ал. 1 от *Наредбата за ЕО*.



- Предоставяне на ДЕО с всички приложения, в т.ч. проекта на ОУП, на хартиен и електронен носител в РИОСВ – Монтана и РЗИ – Монтана за провеждане на консултации на основание чл. 20, ал. 3 от *Наредбата за ЕО*. Към документацията следва да бъде приложено и съобщението за провеждане на консултации.

- Изпращане на съобщението за провеждане на консултации до посочените в схемата за консултации ведомства и организации.

➤ След приключване на консултациите, следва да се пристъпи към провеждане на **обществено обсъждане** на ДЕО, приложенията към него и предварителния проект на ОУП, при спазване на разпоредбите на чл. 21, ал. 2 от *Наредбата за ЕО*.

Информираме Ви, че от страна на РИОСВ - Монтана ще бъде осигурен обществен достъп до ДОСВ на интернет страницата на инспекцията: [www.riosv-montana.com](http://www.riosv-montana.com), на основание чл. 36, ал. 8 във връзка с чл. 25, ал. 1 от *Наредбата за ОС* и чл. 20, ал. 6 от *Наредбата за ЕО*, в 5-дневен срок от получаване на настоящото писмо.

**ДЕНИЦА СЛАВКОВА**  
Директор на РИОСВ - Монтана





## ДЕКЛАРАЦИЯ

по чл.16 от Наредба за условията и реда за извършване на екологична оценка на планове и програми

Долуподписаният експерт Диплома за образователна и научна степен Доктор, № 26207, 27.07.1999 г. (ВАК, протокол № 03/ 11.05.1999 г.), декларирам, че при разработка на Екологичната оценка на „Общ устройствен план на община Монтана”

1. Не съм лично заинтересован от реализацията на ОУП.

2. Познавам изискванията на действащата българската и европейска нормативна уредба и при работа по оценката съм се съобразявал с тях и с приложими методически документи.

3. Не съм свързано лице по смисъла на § 1 от допълнителните разпоредби на Търговския закон и не съм в трудови правоотношения с възложителя.

4. Не съм в трудови и служебни правоотношения с компетентните органи по чл.10 на ЗООС.

5. Не съм член на експертните екологични съвети по чл.5 или на ВЕЕС по чл.12, ал.1, т.1 на ЗООС.

6. Познавам изискванията на действащата българска и европейска нормативна уредба по околна среда и при работата си се съобразявам с тези изисквания.

Известно ми е, че за посочени неверни данни нося наказателна отговорност по чл.313 от НК.

### **Прилагам:**

1. Копие от Диплома № ”, № 7176 / 30.10.1980 г. за завършено висше образование.

2. Копие от Диплома за образователна и научна степен Доктор, № 26207, 27.07.1999 г. (ВАК, протокол № 03/ 11.05.1999 г.)

3. Копие от Свидетелство № 25 789 / 06.08.2009 за научно звание „Доцент” по научната специалност 02.22.01. „Екология и опазване на екосистемите”, издадено от Висшата Атестационна Комисия (протокол № 8/05.06.2009).

4.

ДЕКЛАРАТОР:.....

/доц.д-р Д.Ганева/

ДИПЛОМА

ЗА ЗАВЪРШЕНО ВИСШЕ ОБРАЗОВАНИЕ

№. 7176

*Диана Ивчева Калева*  
роден *а.* на *1 септември* 19 *58* г. в гр. *Карлово*  
окр. *Пловдивски* ..... е постъпил *а* през  
19 *76/77* г. завършил *а* през 19 *80* г. пълния курс  
на *ФУ „П. Хилендарски“*  
по специалността *Биология*

..... със среден успех на из-  
питите през курса на следването *отличен 5,81*  
и среден успех от държавните изпити *отличен 5,50*

С решение на Държавните изпитни комисии от  
*октомври* 19 *80* г. му (й) се признава квалификация  
*биолог, учител по биология*  
*с втора специалност химия*

ДЕКАН:

РЕКТОР:


гр. Пловдив,

*30 октомври* 19 *80* г.



Саморъчен подпис

*Диана Ивчева Калева*





РЕПУБЛИКА БЪЛГАРИЯ  
МИНИСТЕРСКИ СЪВЕТ

ВИСША АТЕСТАЦИОННА КОМИСИЯ

**СВИДЕТЕЛСТВО**

ЗА НАУЧНО ЗВАНИЕ

Номер 25789

Дата 06.08.2009г.

ВИСШАТА АТЕСТАЦИОННА КОМИСИЯ

ДАДЕ на

**ДИАНА ЙОВЧЕВА ГАНЕВА**

Родена на 01.09.1958 г. в гр.Карлово

НАУЧНОТО ЗВАНИЕ

**ДОЦЕНТ**

по научната специалност 02.22.01 "Екология и опазване на екосистемите"

по конкурс, обявен от Тракийския университет, Стара Загора

Научна комисия 11, Протокол № 8 от 05.06.2009 г.

Научен секретар:



Председател:

# ДИПЛОМА

ЗА ОБРАЗОВАТЕЛНА И НАУЧНА СТЕПЕН

ДОКТОР

№ 26207.....

СОФИЯ ..... 27.07. .... 19.99.г.

ВИСШАТА АТЕСТАЦИОННА КОМИСИЯ

ДАДЕ на ..... ДИАНА ЙОВЧЕВА ГАНЕВА .....


роден на ..... 01.09.1958г. .... в гр. Карлово, Пловдивска  
обл.

ОБРАЗОВАТЕЛНАТА И НАУЧНА СТЕПЕН

ДОКТОР

протокол ..... 03 ..... от 11.05. 19 99 г.

НАУЧЕН СЕКРЕТАР:



ПРЕДСЕДАТЕЛ:



# ДЕКЛАРАЦИЯ

по чл.16 от Наредба за условията и реда за извършване на  
екологична оценка на планове и програми

Долуподписаният експерт **Добромир Георгиев Ганев**, декларирам, че при  
разработка на Екологичната оценка на „**Общ устройствен план на община Монтана**”

1. Не съм лично заинтересован от реализацията на ОУП.

2. Познавам изискванията на действащата българската и европейска  
нормативна уредба и при работа по оценката съм се съобразявал с тях и с  
приложими методически документи.

3. Не съм възложител на Плана, не съм свързано лице по смисъла на § 1  
от допълнителните разпоредби на Търговския закон и не съм в трудови  
правоотношения с Възложителя.

4. Не съм в трудови и служебни правоотношения с компетентните органи  
по чл.10 на ЗООС.

5. Не съм член на експертните екологични съвети по чл.5 или на ВЕЕС  
по чл.12, ал.1, т.1 на ЗООС.

6. Познавам изискванията на действащата българска и европейска  
нормативна уредба по околна среда и при работата си се съобразявам с тези  
изисквания.

Известно ми е, че за посочени неверни данни нося наказателна  
отговорност по чл.313 от НК.

## **Прилагам:**

1. Копие от Диплома № 7177 за завършено висше образование.

ДЕКЛАРАТОР:.....

  
/Д.Ганев/

ПЛОВДИВСКИ УНИВЕРСИТЕТ  
"ПИСИМ ХИГЕНДАРСКИ"

ДИПЛОМА

ЗА ЗАВЪРШЕНО ВИСШЕ ОБРАЗОВАНИЕ

№ 9449

Подполковник Георгиев Гена

роден на 15 май 19 76 г. в Стайковски

окръг Славевград

19 76 г. и звание през 19 80 г. първия курс

на ВУ "И. Хитов" Димитровград

по специалности Дипломация

.....

.....

.....

.....

.....

.....

.....

.....

.....

.....

.....

.....

.....

.....

.....

.....

.....


.....

.....

.....

.....

.....



Саморъчен портрет

1987/9 3 500 „ДС“ I кв.

ЛЕКАР:

РЕКТОР:

гр. Пловдив, 19 80 г.

# ДЕКЛАРАЦИЯ

по чл.16 от Наредба за условията и реда за извършване на екологична оценка на планове и програми

Долуподписаният експерт **инж. КОЛЪО СЛАВОВ КОЛЕВ**, декларирам, че при разработка на Екологичната оценка на „**Общ устройствен план на община Монтана**”

1. Не съм лично заинтересован от реализацията на ОУП.

2. Познавам изискванията на действащата българската и европейска нормативна уредба и при работа по оценката съм се съобразявал с тях и с приложими методически документи.

3. Не съм възложител на Плана, не съм свързано лице по смисъла на § 1 от допълнителните разпоредби на Търговския закон и не съм в трудови правоотношения с Възложителя.

4. Не съм в трудови и служебни правоотношения с компетентните органи по чл.10 на ЗООС.

5. Не съм член на експертните екологични съвети по чл.5 или на ВЕЕС по чл.12, ал.1, т.1 на ЗООС.

6. Познавам изискванията на действащата българска и европейска нормативна уредба по околна среда и при работата си се съобразявам с тези изисквания.

Известно ми е, че за посочени неверни данни нося наказателна отговорност по чл.313 от НК.

**Прилагам:**

2. Копие от Диплома № ОЯ 014978 за завършено висше образование.

ДЕКЛАРАТОР:.....

**/инж.К.Колев/**



(саморъчен подпис)

10/77 16000 ком. с препис „К. база“ 1 ав.

НАРОДНА РЕПУБЛИКА БЪЛГАРИЯ

ДИПЛОМА  
ЗА ЗАВЪРШЕНО ВИСШЕ ОБРАЗОВАНИЕ

СЕРИЯ ОЯ № 0149781

Претенател *Ят* на тази диплома  
*Кольо Славов Колев*  
роден на *29. III. 56* гр. (с.) *Медово*  
окръг *Ст. Загорски*  
е постъпил през *1976* и завършил  
през *1981* г. пълния курс на  
„*Проф. д-р Асен Златаров*“  
(висше учебно заведение)  
по специалността *Техн. на вода-*  
*та* със среден успех от изпитите  
през курса на следването *Доб. 17.121*  
и успех от държавния изпит *Доб. 17.251*

С решение № *1070/81* на държавната изпитна  
комисия от *29. III. 81* г. (Ст. 11, ч. 1, т. 1, 2, 3, 4, 5, 6, 7, 8, 9, 10, 11, 12, 13, 14, 15, 16, 17, 18, 19, 20, 21, 22, 23, 24, 25, 26, 27, 28, 29, 30, 31, 32, 33, 34, 35, 36, 37, 38, 39, 40, 41, 42, 43, 44, 45, 46, 47, 48, 49, 50, 51, 52, 53, 54, 55, 56, 57, 58, 59, 60, 61, 62, 63, 64, 65, 66, 67, 68, 69, 70, 71, 72, 73, 74, 75, 76, 77, 78, 79, 80, 81, 82, 83, 84, 85, 86, 87, 88, 89, 90, 91, 92, 93, 94, 95, 96, 97, 98, 99, 100, 101, 102, 103, 104, 105, 106, 107, 108, 109, 110, 111, 112, 113, 114, 115, 116, 117, 118, 119, 120, 121, 122, 123, 124, 125, 126, 127, 128, 129, 130, 131, 132, 133, 134, 135, 136, 137, 138, 139, 140, 141, 142, 143, 144, 145, 146, 147, 148, 149, 150, 151, 152, 153, 154, 155, 156, 157, 158, 159, 160, 161, 162, 163, 164, 165, 166, 167, 168, 169, 170, 171, 172, 173, 174, 175, 176, 177, 178, 179, 180, 181, 182, 183, 184, 185, 186, 187, 188, 189, 190, 191, 192, 193, 194, 195, 196, 197, 198, 199, 200, 201, 202, 203, 204, 205, 206, 207, 208, 209, 210, 211, 212, 213, 214, 215, 216, 217, 218, 219, 220, 221, 222, 223, 224, 225, 226, 227, 228, 229, 230, 231, 232, 233, 234, 235, 236, 237, 238, 239, 240, 241, 242, 243, 244, 245, 246, 247, 248, 249, 250, 251, 252, 253, 254, 255, 256, 257, 258, 259, 260, 261, 262, 263, 264, 265, 266, 267, 268, 269, 270, 271, 272, 273, 274, 275, 276, 277, 278, 279, 280, 281, 282, 283, 284, 285, 286, 287, 288, 289, 290, 291, 292, 293, 294, 295, 296, 297, 298, 299, 300, 301, 302, 303, 304, 305, 306, 307, 308, 309, 310, 311, 312, 313, 314, 315, 316, 317, 318, 319, 320, 321, 322, 323, 324, 325, 326, 327, 328, 329, 330, 331, 332, 333, 334, 335, 336, 337, 338, 339, 340, 341, 342, 343, 344, 345, 346, 347, 348, 349, 350, 351, 352, 353, 354, 355, 356, 357, 358, 359, 360, 361, 362, 363, 364, 365, 366, 367, 368, 369, 370, 371, 372, 373, 374, 375, 376, 377, 378, 379, 380, 381, 382, 383, 384, 385, 386, 387, 388, 389, 390, 391, 392, 393, 394, 395, 396, 397, 398, 399, 400, 401, 402, 403, 404, 405, 406, 407, 408, 409, 410, 411, 412, 413, 414, 415, 416, 417, 418, 419, 420, 421, 422, 423, 424, 425, 426, 427, 428, 429, 430, 431, 432, 433, 434, 435, 436, 437, 438, 439, 440, 441, 442, 443, 444, 445, 446, 447, 448, 449, 450, 451, 452, 453, 454, 455, 456, 457, 458, 459, 460, 461, 462, 463, 464, 465, 466, 467, 468, 469, 470, 471, 472, 473, 474, 475, 476, 477, 478, 479, 480, 481, 482, 483, 484, 485, 486, 487, 488, 489, 490, 491, 492, 493, 494, 495, 496, 497, 498, 499, 500, 501, 502, 503, 504, 505, 506, 507, 508, 509, 510, 511, 512, 513, 514, 515, 516, 517, 518, 519, 520, 521, 522, 523, 524, 525, 526, 527, 528, 529, 530, 531, 532, 533, 534, 535, 536, 537, 538, 539, 540, 541, 542, 543, 544, 545, 546, 547, 548, 549, 550, 551, 552, 553, 554, 555, 556, 557, 558, 559, 560, 561, 562, 563, 564, 565, 566, 567, 568, 569, 570, 571, 572, 573, 574, 575, 576, 577, 578, 579, 580, 581, 582, 583, 584, 585, 586, 587, 588, 589, 590, 591, 592, 593, 594, 595, 596, 597, 598, 599, 600, 601, 602, 603, 604, 605, 606, 607, 608, 609, 610, 611, 612, 613, 614, 615, 616, 617, 618, 619, 620, 621, 622, 623, 624, 625, 626, 627, 628, 629, 630, 631, 632, 633, 634, 635, 636, 637, 638, 639, 640, 641, 642, 643, 644, 645, 646, 647, 648, 649, 650, 651, 652, 653, 654, 655, 656, 657, 658, 659, 660, 661, 662, 663, 664, 665, 666, 667, 668, 669, 670, 671, 672, 673, 674, 675, 676, 677, 678, 679, 680, 681, 682, 683, 684, 685, 686, 687, 688, 689, 690, 691, 692, 693, 694, 695, 696, 697, 698, 699, 700, 701, 702, 703, 704, 705, 706, 707, 708, 709, 710, 711, 712, 713, 714, 715, 716, 717, 718, 719, 720, 721, 722, 723, 724, 725, 726, 727, 728, 729, 730, 731, 732, 733, 734, 735, 736, 737, 738, 739, 740, 741, 742, 743, 744, 745, 746, 747, 748, 749, 750, 751, 752, 753, 754, 755, 756, 757, 758, 759, 760, 761, 762, 763, 764, 765, 766, 767, 768, 769, 770, 771, 772, 773, 774, 775, 776, 777, 778, 779, 780, 781, 782, 783, 784, 785, 786, 787, 788, 789, 790, 791, 792, 793, 794, 795, 796, 797, 798, 799, 800, 801, 802, 803, 804, 805, 806, 807, 808, 809, 810, 811, 812, 813, 814, 815, 816, 817, 818, 819, 820, 821, 822, 823, 824, 825, 826, 827, 828, 829, 830, 831, 832, 833, 834, 835, 836, 837, 838, 839, 840, 841, 842, 843, 844, 845, 846, 847, 848, 849, 850, 851, 852, 853, 854, 855, 856, 857, 858, 859, 860, 861, 862, 863, 864, 865, 866, 867, 868, 869, 870, 871, 872, 873, 874, 875, 876, 877, 878, 879, 880, 881, 882, 883, 884, 885, 886, 887, 888, 889, 890, 891, 892, 893, 894, 895, 896, 897, 898, 899, 900, 901, 902, 903, 904, 905, 906, 907, 908, 909, 910, 911, 912, 913, 914, 915, 916, 917, 918, 919, 920, 921, 922, 923, 924, 925, 926, 927, 928, 929, 930, 931, 932, 933, 934, 935, 936, 937, 938, 939, 940, 941, 942, 943, 944, 945, 946, 947, 948, 949, 950, 951, 952, 953, 954, 955, 956, 957, 958, 959, 960, 961, 962, 963, 964, 965, 966, 967, 968, 969, 970, 971, 972, 973, 974, 975, 976, 977, 978, 979, 980, 981, 982, 983, 984, 985, 986, 987, 988, 989, 990, 991, 992, 993, 994, 995, 996, 997, 998, 999, 1000)

**ИНЖЕНЕР - ХИМИК**

ПРЕДСЕДАТЕЛ НА ДЪРЖАВНАТА ИЗПИТНА КОМИСИЯ:

ДЕКАН: *Димитър* РЕКТОР: *Димитър*

Гр. *Бургас б. XI* 1981  
Регистрационен № *433*

# ДЕКЛАРАЦИЯ

по чл.16 от Наредба за условията и реда за извършване на екологична оценка на планове и програми

Долуподписаният експерт **инж. РАДОСТИНА ДИМОВА ХРИСТОВА**, декларирам, че при разработка на Екологичната оценка на „**Общ устройствен план на община Монтана**”

1. Не съм лично заинтересована от реализацията на ОУП.

2. Познавам изискванията на действащата българската и европейска нормативна уредба и при работа по оценката съм се съобразявал с тях и с приложими методически документи.

3. Не съм възложител на Плана, не съм свързано лице по смисъла на § 1 от допълнителните разпоредби на Търговския закон и не съм в трудови правоотношения с Възложителя.

4. Не съм в трудови и служебни правоотношения с компетентните органи по чл.10 на ЗООС.

5. Не съм член на експертните екологични съвети по чл.5 или на ВЕЕС по чл.12, ал.1, т.1 на ЗООС.


6. Познавам изискванията на действащата българска и европейска нормативна уредба по околна среда и при работата си се съобразявам с тези изисквания.

Известно ми е, че за посочени неверни данни нося наказателна отговорност по чл.313 от НК.

## **Прилагам:**

Копие от Диплома № 4741 за завършено висше образование.

ДЕКЛАРАТОР:.....



**/инж.Р.Христова/**

НАРОДНА РЕПУБЛИКА БЪЛГАРИЯ

ДИПЛОМА

ЗА ЗАВЪРШЕНО ВИСШЕ ОБРАЗОВАНИЕ

Серия АМ № 004741



(саморъчен подпис)

Притежателката на тази диплома  
 др. **Радостина Димова Јанчева**  
 родена на **3-III-1950** в гр. (с.) **Николаево**  
 окръг **Ст. Загорски**  
 е постъпила през **1970** и завършила  
 през **1976** г. пълния курс на **Висшия**  
**Химико-технологически институт**  
 (внше учебно заведение)  
 по специалността **Металургия на неоргани-**  
**чните вещества** със среден успех от изпитите  
 през курса на следването **Добър 4.48**  
 и успех от държавния изпит **Мн. добър 5.00**

С решение на Държавната изпитна  
 комисия от **2-IV-1977** г. се при-  
 знава квалификацията **инженер**

ПРЕДСЕДАТЕЛ НА ДЪРЖАВНАТА КОМИСИЯ

ДЕКАН

Гр. **София**

Регистрационен № **1107**

