



ЛЕГЕНДА

- Земелски територии
- Населени места
- Горски територии
- Водни площи
- Територии за транспорт

— Новопроектиран обхват на пътя

Засегнатата площ от проектния обхват на пътя според ПУП-ПП от 2010 г., отчуждена с РМС 949/2012 г.

Трасе на реконструиран ел.провод и засегнатата площ от стъпка на нов ел. стълб с означен номер

Граница на сервитутна зона на реконструиран ел. провод

Забележка:
Реконструкцията на ВЛ 20 kV и 110 kV са отразени в ПУП-ПП от 2010г. и са отчуждени с РМС 949/2012 г. Показани са на чертежите за пълната и не са предмет на този ПУП-ПП.

Съобщителен кабел за демонтаж

Съществуващ съобщит. кабел

Реконструиран съобщ. кабел и засегнатата площ от кабелна шахта с означен номер

Граници на сервитутна зона на реконструиран съобщ. кабел

Трасе Булвартел (Новател)

Трасе Пантел интернешънъл (Нет+)

Трасе - Мтел

Трасе - реконструирано

Съществуващ водопровод

Отпадна водопровод

Трасе на нов водопровод с означени номера на точките, шахти и засегнати площи от площадки за шахти

Граници на сервитутна зона на реконструиран водопровод

Съществуващ канализационен колектор и ревизионна шахта

Същ. Р.Ц

Тръбопровод Напителни системи

Реконструиран газопровод

Съществуващ газопровод





Отпадна газопровод

Граница на сервитутна зона на реконструиран газопровод

Координатна система: 1970 г.

КАМАРА НА ИНЖЕНЕРИТЕ В ИНВЕСТИЦИОННОТО ПРОЕКТИРАНЕ
 Регистрационен № 42157
 ИНЖ. СТОЯН ДРАГОМИРОВ НИКОЛОВ
 ГПР
 ПЪЛНА ПРОЕКТАНТСКА ПРАВООТВОРНОСТ



Проектант:  /инж. С.Николов/
 Р-л проект:  /инж. Ж. Ставрева/
 Дир. проектиране:  /инж. В. Василев/
 Управител:  /инж. П. Стефанов/

РЕПУБЛИКА БЪЛГАРИЯ
 МИНИСТЕРСТВО НА РЕГИОНАЛНОТО РАЗВИТИЕ И БЛАГОУСТРОЙСТВОТО
 Възложител: АГЕНЦИЯ "ПЪТНА ИНФРАСТРУКТУРА", пл. "Македония" No3
 Изпълнител: "РУТЕКС" ООД, ул. "Искърско шосе" No 12

ДОГОВОР No СБЕКТ: Път I-1 (E-79) Обходен път на гр. Монтана от км 102+060 до км 114+512.20
 ФАЗА ПОДОБЕКТ: землище: гр. Монтана, ЕКАТТЕ 48489 от км 109+700 до 110+700
 МАСШАБ 1:2000 СЪДЪРЖАНИЕ: ПАРЦЕЛАРЕН ПЛАН - ИНЖЕНЕРНИ МРЕЖИ - Допълнение
 01/2014
 ЛИСТ No 1-3-0