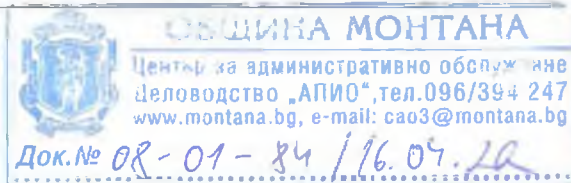


ОБЩИНА МОНТАНА

ДО
ОБЩИНСКИ СЪВЕТ
ГР. МОНТАНА



ДОКЛАДНА ЗАПИСКА

От Златко Живков
Кмет на община Монтана

Относно: Даване на предварително съгласие за промяна предназначението на части от поземлени имоти. общинска собственост. в землището на с. Долно Белотинци, община Монтана с начин на трайно ползване пасище и селскостопански, горски, ведомствен път и за изработване на проект за подробен устройствен план – парцеларен план (ПУП-ПП) за елементи на техническата инфраструктура – местен път

УВАЖАЕМИ ДАМИ И ГОСПОДА ОБЩИНСКИ СЪВЕТНИЦИ,

Съгласно решение №333/27.04.2012 г. на Министерски съвет и договор от 10.12.2012 г. е предоставена концесия на „Пътстрой 99“ ЕООД за добив на подземни богатства – строителни материали – варовици от находище „Долно Белотинци“, общ. Монтана, находяща се в поземлен имот с идентификатор 03736.942.35 по кадастралната карта и кадастралните регистри на с. Долно Белотинци, общ. Монтана.

С цел бъдещи инвестиции за развитие на района, „ГБС-Инфраструктурно строителство“ АД, ЕИК 130131711, със седалище и адрес на управление: гр. София, район Витоша, ул. „Дамяница“ №3-5, представлявано заедно от Тодор Гочев – Председател на Управителния съвет и Изпълнителен директор и Георги Кичуков – Заместник-председател на УС и Изпълнителен директор са внесли искане док. №70-00-484/06.04.2026 г., придружено със задание и скица-предложение за изработване на проект за подробен устройствен план – парцеларен план (ПУП-ПП) за елементи на техническата инфраструктура – местен път с обхват части от поземлени имоти, общинска собственост, в землището на с. Долно Белотинци, община Монтана с начин на трайно ползване: пасище, за селскостопански, горски и ведомствен път и друг вид дървопроизводителна гора за изграждане на път, който да осигури транспортен достъп от поземлен имот с идентификатор 03736.942.35, собственост на „Пътстрой 99“ ЕООД, ЕИК 111510411, със седалище и адрес на управление: гр. София, район Витоша, ул. „Дамяница“ №3-5, управлявано от Момчил Алексиев до Републикански път III-816 /към км 3+670/ в землището на с. Долно Белотинци, общ. Монтана.

Пътя, който ще се изгради, ще служи за транспортиране както на инертни материали от кариера „Долно Белотинци“, така и на асфалтови и бетонови смеси за реализацията на инфраструктурни обекти на територията на целия регион.

Трасето на пътя, съгласно приложената скицата-предложение, се предвижда да премине през поземлени имоти в землището на с. Долно Белотинци, общ. Монтана, общинска собственост, както следва:

Идентификатор	Начин на трайно ползване	Вид собственост	Площ на имота /дка/	Засегната площ от пътя /дка/
ПИ 03736.370.23	За селскостопански, горски, ведомствен път	Общинска публична	1.173	1.173
ПИ 03736.380.14	За селскостопански, горски, ведомствен път	Общинска публична	4.913	0.979

път и друг вид дървопроизводителна гора от земеделска територия в територия на транспорта с начин на трайно ползване „местен път“.

2. Дава съгласие за изработване на проект за подробен устройствен план – парцеларен план (ПУП-ПП) за елементи на техническата инфраструктура– местен път с обхват части от поземлени имоти, общинска собственост, в землището на с. Долно Белотинци, община Монтана с начин на трайно ползване пасище и селскостопански, горски, ведомствен път за изграждане на път, който да осигури транспортен достъп от поземлен имот с идентификатор 03736.942.35, собственост на „Пътстрой 99“ ЕООД, ЕИК 111510411, със седалище и адрес на управление: гр. София, район Витоша, ул. „Дамяница“ №3-5, управлявано от Момчил Алексиев до Републикански път III-816 /към км 3+670/ в землището на с. Долно Белотинци, общ. Монтана.

Трасето на пътя, съгласно приложената скицата-предложение, преминава през поземлени имоти, общинска собственост, в землището на с. Долно Белотинци, общ. Монтана, както следва:

Идентификатор	Начин на трайно ползване	Вид собственост	Площ на имота /дка/	Засегната площ от пътя /дка/
ПИ 03736.370.23	За селскостопански, горски, ведомствен път	Общинска публична	1.173	1.173
ПИ 03736.380.14	За селскостопански, горски, ведомствен път	Общинска публична	4.913	0.979
ПИ 03736.390.7	За местен път	Общинска публична	1963.68	0.559
ПИ 03736.445.25	За селскостопански, горски, ведомствен път	Общинска публична	11.164	7.671
ПИ 03736.915.231	За местен път	Общинска публична	10.860	5.811
ПИ 03736.938.4	Друг вид дървопроизводителна гора	Общинска частна	22.608	0.756
ПИ 03736.938.6	За селскостопански, горски, ведомствен път	Общинска публична	4.059	1.129
ПИ 03736.938.8	Пасище	Общинска публична	17.628	0.291
ПИ 03736.938.9	За селскостопански, горски, ведомствен път	Общинска публична	0.799	0.021
ПИ 03736.938.15	Друг вид дървопроизводителна гора	Общинска частна	10.663	0.080
ПИ 03736.938.16	За селскостопански, горски, ведомствен път	Общинска публична	2.398	0.187
ПИ 03736.938.18	Пасище	Общинска публична	3.201	0.429
ПИ 03736.938.19	Пасище	Общинска публична	5.636	2.312
ПИ 03736.938.20	Пасище	Общинска публична	0.853	0.635
ПИ 03736.940.3	Пасище	Общинска публична	10.903	0.185
ПИ 03736.940.6	Пасище	Общинска публична	0.455	0.152
Общо:			2070.99	22.37

3. Определя срок на валидност на предварителното съгласие 3 г.

4. Обявява за публична общинска собственост 836.00 (осемстотин тридесет и шест) кв. м (част от поземлени имоти с идентификатори: 03736.938.4 и 03736.938.15), частна общинска собственост, включени в новообразуваният поземлен имот с конкретно предназначение „местен път“, вид територия „За територия на транспорта“.

5. Всички разходи и такси, свързани с изпълнението на т.1 и т. 2 от настоящото решение, да бъдат за сметка на „ГБС-Инфраструктурно строителство“ АД, ЕИК 130131711, със седалище и адрес на управление: гр. София, район Витоша, ул. „Дамяница“ №3-5, представлявано заедно от Тодор Гочев – Председател на Управителния съвет и

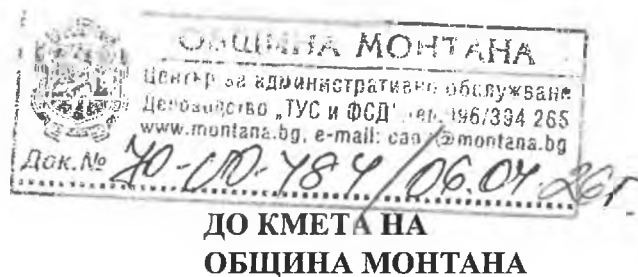

Изпълнителен директор и Георги
Изпълнителен директор.

Кичуков – Заместник-председател на УС и

6. Възлага на кмета на община Монтана да упълномощи „ГБС-Инфраструктурно строителство“ АД, ЕИК 130131711, със седалище и адрес на управление: гр. София, район Витоша, ул. „Дамяница“ №3-5, представявано заедно от Тодор Гочев – Председател на Управителния съвет и Изпълнителен директор и Георги Кичуков – Заместник-председател на УС и Изпълнителен директор, да извършва от името на община Монтана и за собствена сметка дейностите по т. 1, т. 2 и т. 5.

ЗЛАТКО ЖИВКОВ
Кмет на община Монтана





ДО КМЕТА НА
ОБЩИНА МОНТАНА

ИСКАНЕ

ОТ: "ГБС-ИНФРАСТРУКТУРНО СТРОИТЕЛСТВО" АД, със седалище и адрес на управление: град София, ул. "Дамяница" № 3-5, вписано в Търговския регистър при Агенцията по вписванията с ЕИК 130131711, представлявано от Тодор Гочев – Председател на УС и Изпълнителен директор и Георги Кичуков – Заместник-председател на УС и Изпълнителен директор

ОТНОСНО: Изграждане на новопроектиран път, който да осигурява транспортен достъп от ПИ 03736.942.35 - за производство и търговска дейност - асфалтова база и бетонов възел, собственост на „Пътстрой 99“ ЕООД, до Републикански път III-816 /Ерден-Мърчево/.

Уважаеми Г-н Живков,

Съгласно Решение № 333 от 27.04.2012г. на Министерски съвет, обн. ДВ, бр.35 от 8.05.2012г. и Договор от 10.12.2012г. е предоставена концесия за добив на подземни богатства - строителни материали варовици от находище „Долно Белотинци“, община Монтана, област Монтана на „Пътстрой 99“ ЕООД.

Във връзка с инвестиционните намерения на „Пътстрой 99“ ЕООД за добив на подземни богатства - строителни материали варовици от находище „Долно Белотинци“, община Монтана, област Монтана, и с цел осигуряване на оптимално решение за транспортен достъп, е изработен проект на специализиран ПУП-ПЗ.

Съобразно същия е предвидено за собствения на „Пътстрой 99“ ЕООД поземлен имот с идентификатор 03736.942.35 да се определи конкретно предназначение на поземления имот „за производство и търговска дейност - асфалтова база и бетонов възел“. Същевременно е предвидено и образуването на нов имот с проектен идентификатор 03736.942.50 с конкретно предназначение „за добив на подземни богатства - строителни материали варовици“, получен от обединяването на ПИ 03736.942.41, ПИ 03767.942.45 (собственост на община Монтана) и част от ПИ 03736.942.13 (проектен идентификатор: 03736.942.46), по КККР на с. Долно

Белотинци, който новообразуван поземлен имот попада в контура на концесията на находище "Долно Белотинци" и по отношение на който е предвидено да се използва техническата инфраструктура в собствения на „Пътстрой 99“ ЕООД съседен имот 03736.942.35 по КККР на с. Долно Белотинци.

Реализацията на предвижданията на проекта на описания специализиран ПУП-ПЗ би довело до възможността за обслужване посредством една пътна връзка на транспортните нужди както на собствения на „Пътстрой 99“ ЕООД поземлен имот, така и на находище "Долно Белотинци" чрез осигуряване на пряк достъп до републиканската пътна мрежа - Републикански път III-816. Новопроектираният път пресича Републикански път III-816, приблизително на км 3+670. Трасето му преминава през поземлени имоти с идентификатори: 03736.370.23 – НТП „полски пътища“; 03736.380.14 - НТП „полски пътища“; 03736.390.7 – НТП „полски пътища“; 03736.445.25 – НТП „полски пътища“; 03736.480.22 – НТП „за друг поземлен имот за движение и транспорт“; 03736.485.64 – НТП „за друг поземлен имот за движение и транспорт“; 03736.510.40 – НТП „за друг поземлен имот за движение и транспорт“; 03736.510.56 – НТП „за друг поземлен имот за движение и транспорт“; 03736.915.231 – НТП „полски пътища“; 03736.938.1 – НТП „водни течения“; 03736.938.4 – НТП „друг вид дървопроизводителна гора“; 03736.938.6 – НТП „полски пътища“; 03736.938.8 – НТП „пасища мери“; 03736.938.9 – НТП „полски пътища“; 03736.938.15 – НТП „друг вид дървопроизводителна гора“; 03736.938.16 – НТП „полски пътища“; 03736.938.18 – НТП „пасища, мери“; 03736.938.19 – НТП „пасища, мери“; 03736.938.20 – НТП „пасища, мери“; 03736.940.3 – НТП „пасища, мери“; 03736.940.6 – НТП „пасища, мери“ по КККР на с. Долно Белотинци. Приблизителна дължина на трасето 2,950 км.

Новоизграденият път ще служи за транспортиране както на инертни материали от кариера "Долно Белотинци", така и на асфалтови и бетонови смеси за реализация на инфраструктурни обекти на територията на целия регион, превръщайки изграждането на описаната нова пътна връзка в обект с изразен обществен интерес. Реализирането на проекта ще донесе значителни ползи за широк кръг от граждани и ще допринесе за цялостното развитие на Северозападна България.

Дружеството „Пътстрой 99“ ЕООД е дъщерно дружество, чийто едноличен собственик е "ГБС – Инфраструктурно строителство" АД.

“ГБС-Инфраструктурно строителство” АД е готово да поеме изцяло проектирането и изпълнението на описаната нова пътна връзка между собствения на „Пътстрой 99“ ЕООД имот с предназначение за асфалтова база и кариера до републиканска пътна мрежа, за своя сметка и от името на община Монтана.


Предвид горепосоченото и с оглед осигуряването на обществения интерес чрез изграждане на нова пътна връзка, която да осигури директна връзка с републиканска пътна мрежа за транспортиране на инертни материали от кариера "Долно Белотинци", така и на асфалтови и бетонови смеси, с настоящото заявяваме готовността на "ГБС-Инфраструктурно строителство" АД за цялостна реализация на същата от името на община Монтана и за сметка на Дружеството, във връзка с което молим за осигуряване на предварително съгласие за проектиране и строителство на описаната пътна връзка, както и за предприемане на необходимите действия по разрешаване на изграждането на описания новопроектиран път и възлагане изпълнението му на "ГБС-Инфраструктурно строителство" АД.

Към настоящото прилагаме:

- Договор за концесия;
- Скица на ПИ 03736.942.35 от АГКК;
- Договор том 176, рег. 3447 от 06.11.2000г.;
- Проект на техническо задание;
- Скица-предложение;

С Уважение:

Годор Дръчев -
Председател на ДУК и изпълнителен директор
на "ГБС-Инфраструктурно строителство" АД



ТЕХНИЧЕСКО ЗАДАНИЕ по чл. 125 от ЗУТ

за

ИЗРАБОТВАНЕ НА ПОДРОБЕН УСТРОЙСТВЕН ПЛАН – ПАРЦЕЛАРЕН ПЛАН /ПУП – ПП/ за път за достъп от ПИ 03736.942.35 - за произв. и търговска дейност - асфалтова база и бетонов възел, до Републикански път III-816, в землището на с.Долно Белотинци, общ.Монтана

I. Общи положения

1. Необходимост от изготвяне на ПУП – парцеларен план за път за достъп

Съгласно Решение № 333 от 27.04.2012г. на Министерски съвет, обн. ДВ, бр.35 от 8.05.2012г. и Договор от 10.12.2012г. е предоставена концесия за добив на подземни богатства - строителни материали варовици от находище „Долно Белотинци“, община Монтана, област Монтана на „Пътстрой 99“ ЕООД.

Във връзка с инвестиционните намерения на „Пътстрой 99“ ЕООД за добив на подземни богатства - строителни материали варовици от находище „Долно Белотинци“, община Монтана, област Монтана, и с цел осигуряване на оптимално решение за транспортен достъп, да се изработи проект за ПУП – парцеларен план. Трасето на новопроектираният път да осигурява транспортан достъп от ПИ 03736.942.35 - за произв. и търговска дейност - асфалтова база и бетонов възел, до Републикански път III-816 /към км 3+670/, в землището на с.Долно Белотинци, общ.Монтана. Новоизграденият път да служи за транспортиране както на инертни материали от кариера "Долно Белотинци", така и на асфалтови и бетонови смеси за реализация на инфраструктурни обекти на територията на целия регион, превръщайки изграждането на описаната нова пътна връзка в обект с изразен обществен интерес.

2. Съществуващо положение

Собственик на поземлен имот 03736.942.35 е "ПЪТСТРОЙ 99" ООД на основание Договор за приватизационна продажба на обособена част „Асфалтова база“ от „Строителство“ ЕООД, сключен на 06.11.2000г. между Общински съвет Монтана като Продавач и „Пътстрой 99“ ООД

като Купувач, който договор е вписан в Служба по вписванията – гр. Монтана под Акт № 159, т. 176, вх. рег. № 3447 от 06.11.2000 г. Към настоящият момент, транспортният достъп е неефективен и предизвиква неудобство и неодобрение от местните жители и управа.

II. Описание на предвижданията на плана

С цел бъдещи обслужващи дейности и осигуряване на алтернативен транспортен достъп до ПИ 03736.942.35, да се проектира път, с приблизителна дължина 2950 метра, през поземлени имоти:

- 03736.370.23 – вид територия: Селско стопанство; НТП: Полски пътища; Площ: 1.173дка;
- 03736.380.14 - вид територия: Селско стопанство; НТП: Полски пътища; Площ: 4.913дка;
- 03736.390.7 - вид територия: Селско стопанство; НТП: Полски пътища; Площ: 1963.68дка;
- 03736.445.25 - вид територия: Селско стопанство; НТП: Полски пътища; Площ: 11.164дка;
- 03736.480.22 - вид територия: Транспорт; НТП: За друг поземлен имот за движение и транспорт; Площ: 1379.80 дка;
- 03736.485.64 - вид територия: Транспорт; НТП: За друг поземлен имот за движение и транспорт; Площ: 0.164 дка;
- 03736.510.40 - вид територия: Транспорт; НТП: За друг поземлен имот за движение и транспорт; Площ: 19.735 дка;
- 03736.510.56 - вид територия: Транспорт; НТП: За друг поземлен имот за движение и транспорт; Площ: 22.709 дка;
- 03736.915.231 - вид територия: Селско стопанство; НТП: Полски пътища; Площ: 10.860дка;
- 03736.938.1 - вид територия: Повърхностни води; НТП: Водни течения; Площ: 164.144дка;
- 03736.938.4 - вид територия: Селско стопанство; НТП: Друг вид дървопроизводителна гора; Площ: 22.608 дка;
- 03736.938.6 - вид територия: Селско стопанство; НТП: Полски пътища; Площ: 4.059дка;
- 03736.938.8 - вид територия: Селско стопанство; НТП: Пасища, мери; Площ: 17.628дка;
- 03736.938.9 - вид територия: Селско стопанство; НТП: Полски пътища; Площ: 0.799дка;
- 03736.938.15 - вид територия: Селско стопанство; НТП: Друг вид дървопроизводителна гора; Площ: 10.663 дка;

- 03736.938.16 - вид територия: Селско стопанство; НТП: Полски пътища; Площ: 2.398дка;

- 03736.938.18 - вид територия: Селско стопанство; НТП: Пасища, мери; Площ: 3.201 дка;

- 03736.938.19 - вид територия: Селско стопанство; НТП: Пасища, мери; Площ: 5.636 дка;

- 03736.938.20 - вид територия: Селско стопанство; НТП: Пасища, мери; Площ: 0.853 дка;

- 03736.940.3 - вид територия: Селско стопанство; НТП: Пасища, мери; Площ: 10.903 дка;

- 03736.940.6 - вид територия: Селско стопанство; НТП: Пасища, мери; Площ: 0.455 дка.

За землището на с.Долно Белотинци, общ.Монтана има КККР, одобрена със РД-18-83/12.01.2018 г., издадена от Изпълнителен директор на АГКК.

Пътят за достъп да не е с трайна асфалтова настилка и да попада в обхвата на чл.1, ал.2 на Закона за пътищата.

III. Изходни данни:

При проектирането да се използват следните изходни данни:

- Цифров модел на засегнатите имоти от АГКК;
- Геодезическо заснемане.

IV. Срокове и етапи на изработване

Проекта за ПУП-ПП за път за достъп да се изработи в срок от 20 (двадесет) календарни дни от датата на съгласуване на настоящето Задание и датата на издаване на Разрешение за изработване на ПУП-ПП от община Костинброд.

V. Изисквания за обем и съдържание на плана

ПУП-ПП да се представи в обхват и съдържание, съответстващи на изискванията на ЗУТ и Наредба 8 за обема и съдържанието на устройствените схеми и планове.

VI. Нормативна уредба.

При изработването на плана да се спазят изискванията на:

- Закон за устройство на територията;
- Закон за общинската собственост;
- Наредба №7 за правила и нормативи за устройство на отделните видове територии и устройствени зони;
- Наредба №8 за обема и съдържанието на устройствените схеми и планове;

- Закона за кадастъра и имотния регистър;
- Закона за опазване на околната среда;
- Закон за опазване на земеделските земи и правилника за прилагането му и всички съотнесими действащи нормативни документи в Р.България.

Съставил:
/Л. Николова/

КАДАСТРАЛЕН РЕГИСТЪР

на засегнати поземлени имоти от път за достъп

ЕКАТТЕ 33736, община МОНТАНА, област МОНТАНА

Имот №	Трайно предназначение	НТП на имота	Кат.	Местност	Площ на имота в дка	Площ за отчуждаване в дка	Площ отнема ДС дка	Площ на временна отчуждаване в дка	Площ с ограничаване в ползването в дка	Площ за право на преминване и ограничаване за ползване в дка	Обща площ в дка	Вид собственост	Име на собственик име презиме и фамилия / име юрид. лице	Адрес собственика	Стар номер
370.23	Селско стопанство	ПОЛОСКИ ПЪТИЩА			1.173	1.173	0.000	0.000	0.000	0.000	1.173	Общинска публична			
380.14	Селско стопанство	ПОЛОСКИ ПЪТИЩА			4.913	0.979	0.000	0.000	0.000	0.000	0.979	Общинска публична			
390.7	Селско стопанство	ПОЛОСКИ ПЪТИЩА			1963.08	0.559	0.000	0.000	0.000	0.000	0.559	Общинска публична			
445.26	Селско стопанство	ПОЛОСКИ ПЪТИЩА			11.164	7.671	0.000	0.000	0.000	0.000	7.671	Общинска публична			
485.22	Транспорт (ЖП, Държ. Път. Мрежа)	ТЕРЕНИ НА ГРАДСКО И КРАЙГРАДСКО ДВИЖЕНИЕ			1379.90	0.000	0.427	0.000	0.000	0.000	0.427	Държавна публична			
485.64	Транспорт (ЖП, Държ. Път. Мрежа)	ТЕРЕНИ НА ГРАДСКО И КРАЙГРАДСКО ДВИЖЕНИЕ			0.164	0.000	0.164	0.000	0.000	0.000	0.164	Държавна публична			
510.40	Транспорт (ЖП, Държ. Път. Мрежа)	ТЕРЕНИ НА ГРАДСКО И КРАЙГРАДСКО ДВИЖЕНИЕ			19.725	0.000	0.037	0.000	0.000	0.000	0.037	Държавна публична			
510.56	Транспорт (ЖП, Държ. Път. Мрежа)	ТЕРЕНИ НА ГРАДСКО И КРАЙГРАДСКО ДВИЖЕНИЕ			22.708	0.000	0.031	0.000	0.000	0.000	0.031	Държавна публична			
575.231	Селско стопанство	ПОЛОСКИ ПЪТИЩА			7.850	5.811	0.000	0.000	0.000	0.000	5.811	Общинска публична			
575.1	Гръбначни пътища	ПОЛОСКИ ПЪТИЩА			104.144	0.000	0.381	0.000	0.000	0.000	0.381	Държавна публична			
578.1	Селско стопанство	ТЕРИТОРИЯ НА ПУБЛИЧНО СРСНО ПО			25.000	0.750	0.000	0.000	0.000	0.000	0.750	Общинска публична			

КАДАСТРАЛЕН РЕГИСТЪР

2

на засегнати поземлени имоти от път за достъп

ЕКАТТЕ 03736, община МОНТАНА, област МОНТАНА

Имот №	Трайно предназначение	НТП на имота	Кат.	Местност	Площ на имота в дка	Площ за отчуждаване в дка	Площ отнета ДС дка	Площ за временно отчуждаване в дка	Площ с ограничение в ползването в дка	Площ за право на преминаване и ограничение за ползване в дка	Обща площ в дка	Вид собственост	Име на собственик име презиме и фамилия / име юрид. лице	Адрес собственици	Стар номер	
		СТОПАНСТВО														
938.6	Селско стопанство	ПОЛОСКИ ПЪТИЩА			4.089	1.129	0.000	0.000	0.000	0.000	1.129	Общинска публична				
938.8	Селско стопанство	ПАСИЩА, МЕРИ			17.628	0.291	0.000	0.000	0.000	0.000	0.291	Общинска публична				
938.9	Селско стопанство	ПОЛОСКИ ПЪТИЩА			0.790	0.021	0.000	0.000	0.000	0.000	0.021	Общинска публична				
938.15	Селско стопанство	ТЕРИТОРИИ ЗА НУЖДИТЕ НА ГОРСКОТО СТОПАНСТВО			10.663	0.080	0.000	0.000	0.000	0.000	0.080	Общинска публична				
938.16	Селско стопанство	ПОЛОСКИ ПЪТИЩА			0.348	0.187	0.000	0.000	0.000	0.000	0.187	Общинска публична				
938.18	Селско стопанство	ПАСИЩА, МЕРИ			0.201	0.429	0.000	0.000	0.000	0.000	0.429	Общинска публична				
938.19	Селско стопанство	ПАСИЩА, МЕРИ			2.326	2.312	0.000	0.000	0.000	0.000	2.312	Общинска публична				
938.20	Селско стопанство	ПАСИЩА, МЕРИ			0.150	0.635	0.000	0.000	0.000	0.000	0.635	Общинска публична				
940.3	Селско стопанство	ПАСИЩА, МЕРИ			0.900	0.185	0.000	0.000	0.000	0.000	0.185	Общинска публична				
940.8	Селско стопанство	ПАСИЩА, МЕРИ			0.150	0.152	0.000	0.000	0.000	0.000	0.152	Общинска публична				
				Общо:	3657.545	22.370	1.040	0.000	0.000	0.000	23.410					



СКИЦА НА ПОЗЕМЛЕН ИМОТ

№15-524375-08.04.2026 г.

Поземлен имот с идентификатор **03736.370.23**

По кадастралната карта и кадастралните регистри на с. Долно Белотинци, общ. Монтана, обл. Монтана, одобрени със Заповед №РД-18-83/12.01.2018 г. на **ИЗПЪЛНИТЕЛЕН ДИРЕКТОР НА АГКК**

Последно изменение на кадастралната карта и кадастралните регистри, засягащо поземления имот: **няма извършено изменение на КККР със заповед**

Адрес на поземления имот: **с. Долно Белотинци**

Площ: **1173 кв.м**

Трайно предназначение на територията: **Земеделска**

Начин на трайно ползване: **За селскостопански, горски, ведомствен път**

Категория на земята при неполивни условия: **0**

Предишен идентификатор: **няма**

Номер от предходен план: **002141**

Кадастрална координатна система 2005



М 1 : 2000

Скица №15-524375-08.04.2026 г.,
издадена въз основа на
Заявление №01-253529-08.04.2026 г.
Код за достъп: 80a40a0e5b29

ВЪРХО С ЕЛЕКТРОННО ПОДПИСАНИЯ ОРИГИНАЛ

Име и фамилия: *Вал Тенкова*

Дата: *08.04.2026 г.* Подпис *В*



Съседни: 03736.380.14, 03736.370.7, 03736.370.14, 03736.370.12, 03736.370.1, 03736.938.8,
03736.460.12, 03736.370.11, 03736.370.22, 03736.370.2, 03736.370.8, 03736.370.17, 03736.938.6,
03736.370.20, 03736.370.19

Собственици по данни от КРНИ:

ОБЩИНА МОНТАНА

Няма данни за идеалните части

Няма документ за собственост от 0000г.

Носители на вещни и други права по данни от КРНИ:

Няма данни

Имотът попада в следните зони на ограничение: **няма данни**

ВЯРНО С ЕЛЕКТРОННО ПОДПИСАНИЯ ОРИГИНАЛ	
Име и фамилия:	<i>Валд Жечковска</i>
Дата:	<i>08 04. 2026г.</i> Подпис:



СКИЦА НА ПОЗЕМЛЕН ИМОТ

№15-524378-08.04.2026 г.

Поземлен имот с идентификатор **03736.380.14**

По кадастралната карта и кадастралните регистри на с. Долно Белотинци, общ. Монтана, обл. Монтана, одобрени със Заповед №РД-18-83/12.01.2018 г. на **ИЗПЪЛНИТЕЛЕН ДИРЕКТОР НА АГКК**

Последно изменение на кадастралната карта и кадастралните регистри, засягащо поземления имот: **няма извършено изменение на КККР със заповед**

Адрес на поземления имот: **с. Долно Белотинци**

Площ: **4913 кв.м**

Трайно предназначение на територията: **Земеделска**

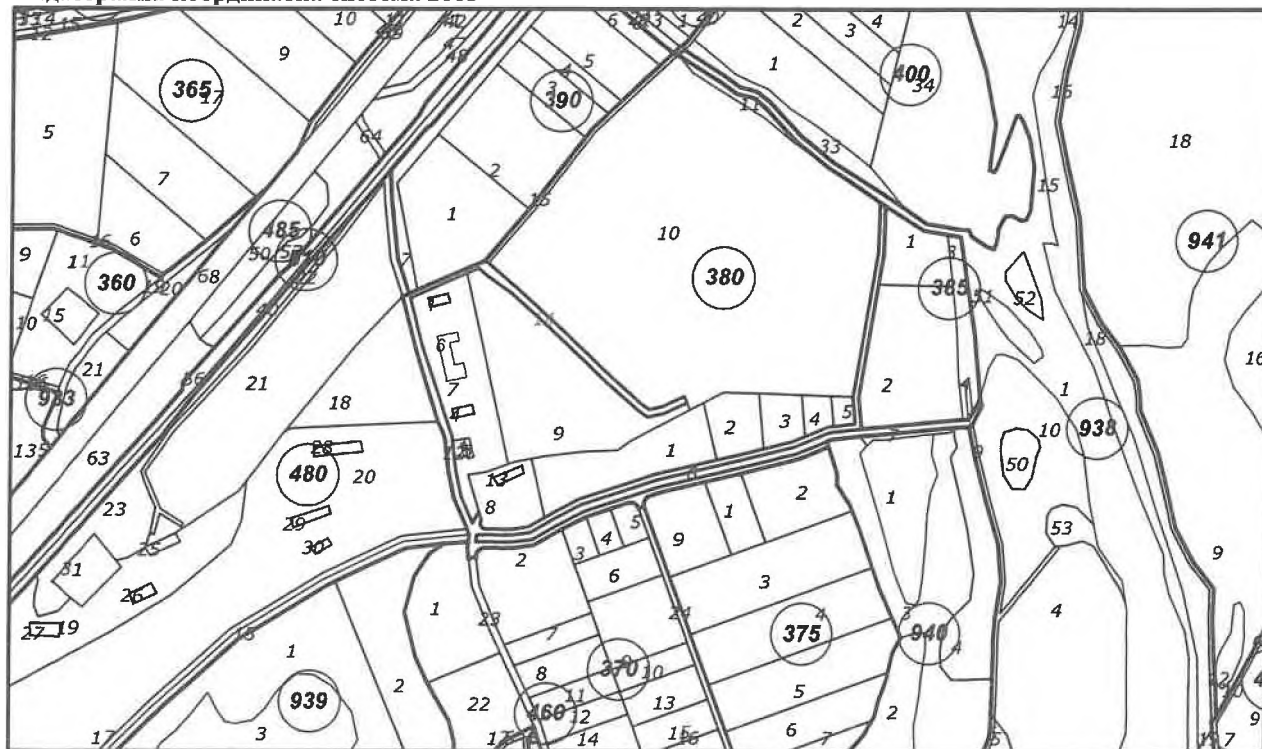
Начин на трайно ползване: **За селскостопански, горски, ведомствен път**

Категория на земята при неполивни условия: **0**

Предишен идентификатор: **няма**

Номер от предходен план: **002141**

Кадастрална координатна система 2005



М 1 : 5000

Съседни: **03736.380.6, 03736.380.4, 03736.385.1, 03736.385.2, 03736.375.9, 03736.480.18, 03736.480.15, 03736.380.3, 03736.375.1, 03736.370.23, 03736.380.9, 03736.370.1, 03736.380.7, 03736.370.5, 03736.380.8, 03736.480.17, 03736.480.22, 03736.370.4, 03736.390.7, 03736.390.1,**

Скица №15-524378-08.04.2026 г.,

издадена въз основа на

Заявление №01-253529-08.04.2026 г.

Код за достъп: 79d38ab3c387

ВЪРНО С ЕЛЕКТРОННО ПОДПИСАНИЯ ОРИГИНАЛ
Име и фамилия: *Волг Тенкова*
Дата: *08.04.2026* Подпис:



**03736.480.21, 03736.380.10, 03736.380.12, 03736.380.5, 03736.370.3, 03736.370.2, 03736.375.2,
03736.380.2, 03736.380.1, 03736.380.15, 03736.940.3, 03736.370.24, 03736.938.1, 03736.480.20**

Собственици по данни от КРНИ:

ОБЩИНА МОНТАНА

площ 7140 кв. м от правото на собственост

Няма документ за собственост от 0000г.

Носители на вещни и други права по данни от КРНИ:

Няма данни

Имотът попада в следните зони на ограничение: **няма данни**

ВЯРНО С ЕЛЕКТРОННО ПОДПИСАНИЯ ОРИГИНАЛ	
Име и фамилия:	<i>Валъ Теркова</i>
Дата:	<i>08.04.2026г</i>
Подпис:	<i>[Signature]</i>



СКИЦА НА ПОЗЕМЛЕН ИМОТ

№15-524379-08.04.2026 г.

Поземлен имот с идентификатор **03736.390.7**

По кадастралната карта и кадастралните регистри на с. Долно Белотинци, общ. **Монтана**, обл. **Монтана**, одобрени със Заповед №РД-18-83/12.01.2018 г. на **ИЗПЪЛНИТЕЛЕН ДИРЕКТОР НА АГКК**

Последно изменение на кадастралната карта и кадастралните регистри, засягащо поземления имот: **няма извършено изменение на КККР със заповед**

Адрес на поземления имот: **с. Долно Белотинци**

Местност: "-----"

Площ: **1964 кв.м**


Трайно предназначение на територията: **Земеделска**

Начин на трайно ползване: **За селскостопански, горски, ведомствен път**

Категория на земята при неполивни условия: **0**

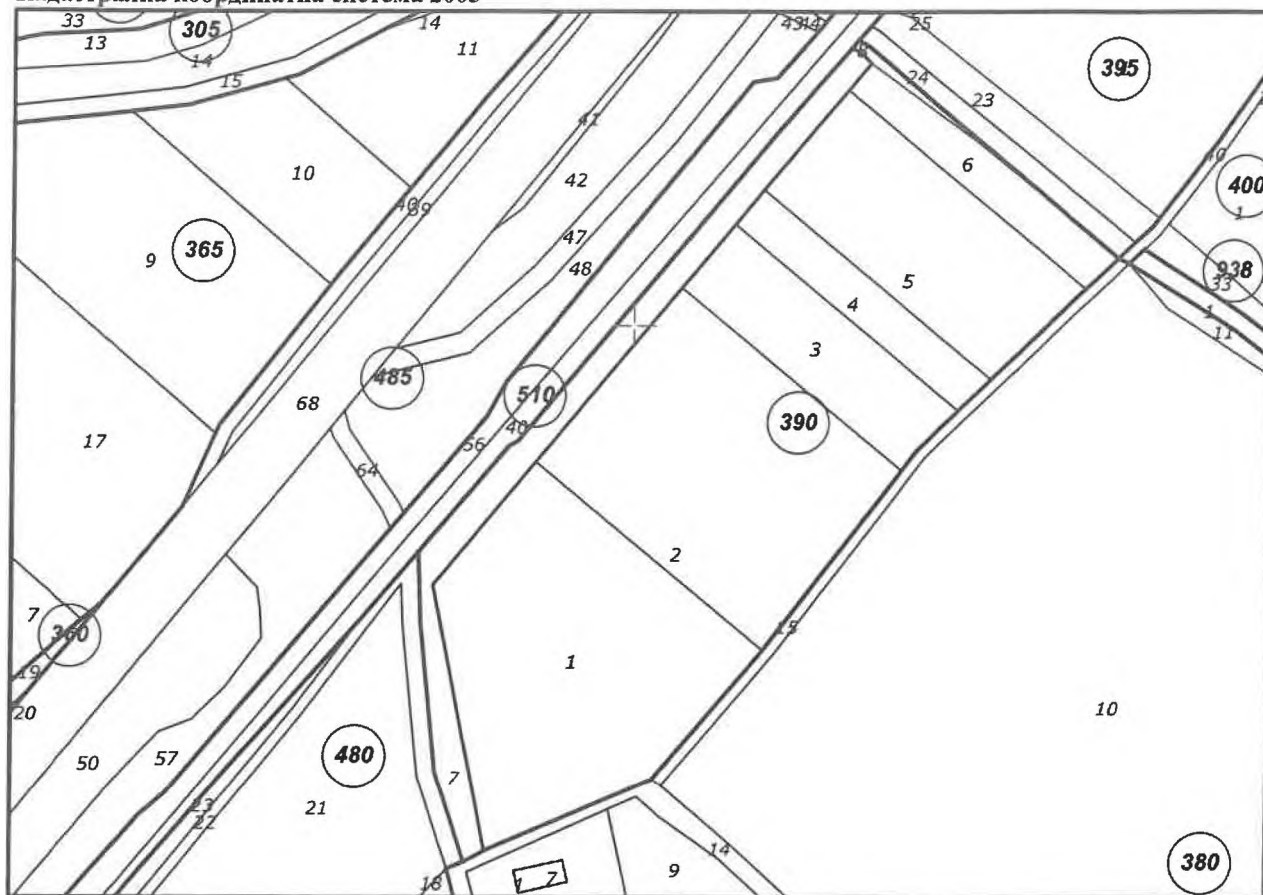
Предишен идентификатор: **няма**

Номер от предходен план: **000219**





Кадастрална координатна система 2005



М 1 : 2000

Съседни: 03736.510.40, 03736.390.5, 03736.390.1, 03736.380.14, 03736.480.22, 03736.390.6,
03736.390.4, 03736.390.2, 03736.390.3, 03736.390.8

Собственици по данни от КРНИ:

ОБЩИНА МОНТАНА

площ 1964 кв. м от правото на собственост

Протокол на ПК за предоставяне земи за стопанисване от общината по чл.19 от ЗСПЗЗ № 117
от 10.10.2008г., издаден от РАЙОНЕН СЪД МОНТАНА

Носители на вещни и други права по данни от КРНИ:

Няма данни

Имотът попада в следните зони на ограничение: **няма данни**

ВЪРХО С ЕЛЕКТРОННО ПОТВЪРЖАВАНЕ НА ПРИНАЛ
Име и фамилия: <i>Валентина Георгиева</i>
Дата: <i>08.04.2026</i> Подпис: _____

Скица №15-524379-08.04.2026 г.,
издадена въз основа на
Заявление №01-253529-08.04.2026 г
Код за достъп: 17dd071491f4

CN=eng. Georgi Georgiev
C=BG
O=Geodesy Cartography and Cadastre Agency
E=acad@cadastre.bg
08.04.2026 14:52:01



СКИЦА НА ПОЗЕМЛЕН ИМОТ

№15-524380-08.04.2026 г.

Поземлен имот с идентификатор **03736.445.25**

По кадастралната карта и кадастралните регистри на с. Долно Белотинци, общ. Монтана, обл. Монтана, одобрени със Заповед №РД-18-83/12.01.2018 г. на ИЗПЪЛНИТЕЛЕН ДИРЕКТОР НА АГКК

Последно изменение на кадастралната карта и кадастралните регистри, засягащо поземления имот: **няма извършено изменение на КККР със заповед**

Адрес на поземления имот: **с. Долно Белотинци**

Площ: **11164 кв.м**

Трайно предназначение на територията: **Земеделска**

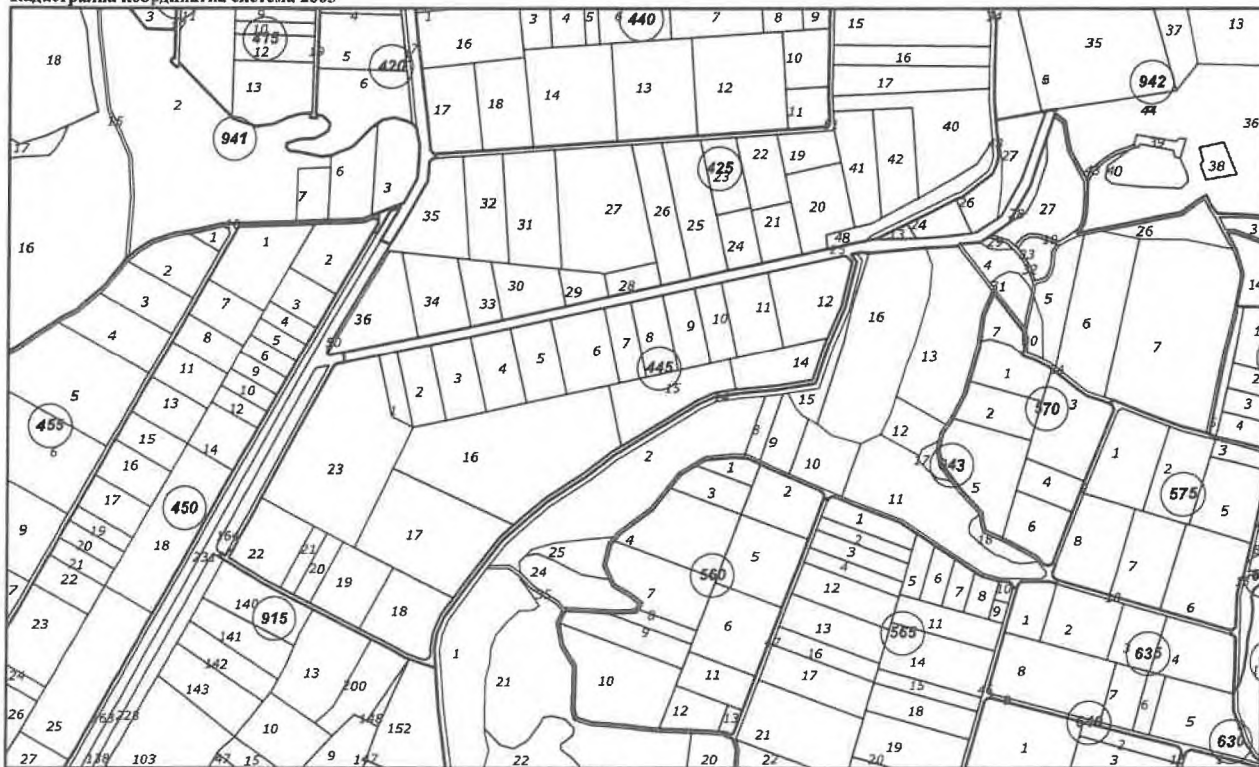
Начин на трайно ползване: **За селскостопански, горски, ведомствен път**

Категория на земята при неполивни условия: **0**

Предишен идентификатор: **няма**

Номер от предходен план: **000280**

Кадастрална координатна система 2005



М 1 : 5000

Съседни: 03736.943.14, 03736.445.27, 03736.425.48, 03736.943.16, 03736.915.148, 03736.425.29, 03736.425.30, 03736.425.33, 03736.943.34, 03736.943.32, 03736.425.36, 03736.943.28, 03736.425.25, 03736.445.1, 03736.445.8, 03736.445.11, 03736.942.36, 03736.915.13, 03736.425.43, 03736.445.26, 03736.425.24, 03736.943.27, 03736.445.10, 03736.445.19, 03736.445.20, 03736.445.16, 03736.915.140, 03736.915.152, 03736.445.18, 03736.445.21, 03736.445.22, 03736.943.4, 03736.943.15, 03736.445.13, 03736.425.20, 03736.425.28, 03736.425.21, 03736.425.26, 03736.445.4, 03736.445.2, 03736.445.14, 03736.445.9, 03736.445.12, 03736.943.19, 03736.943.29, 03736.425.34, 03736.445.6, 03736.915.228, 03736.915.231, 03736.445.24, 03736.942.35, 03736.915.200, 03736.943.13, 03736.445.23, 03736.445.5, 03736.445.3, 03736.445.15, 03736.445.7, 03736.445.17, 03736.915.164

Собственици по данни от КРНИ:

ОБЩИНА МОНТАНА

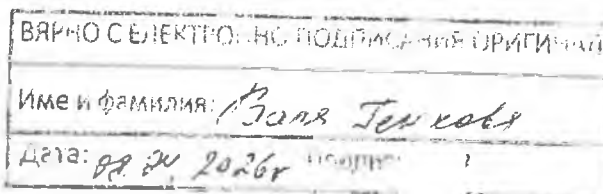
площ 11163 кв. м от правото на собственост

Няма документ за собственост от 0000г.

Носители на вещни и други права по данни от КРНИ:

Няма данни

Имотът попада в следните зони на ограничение: **няма данни**





ВЪРНО С ЕЛЕКТРОННО ПОДПИСАНИЕ! ПРИГНАТ

ИМЕ И ФАМИЛИЯ: *Воля Генкова*

Дата: *08.04.2026* Подпис:



СКИЦА НА ПОЗЕМЛЕН ИМОТ

№15-524381-08.04.2026 г.

Поземлен имот с идентификатор **03736.915.231**

По кадастралната карта и кадастралните регистри на с. Долно Белотинци, общ. Монтана, обл. Монтана, одобрени със Заповед №РД-18-83/12.01.2018 г. на **ИЗПЪЛНИТЕЛЕН ДИРЕКТОР НА АГКК**

Последно изменение на кадастралната карта и кадастралните регистри, засягащо поземления имот: Заповед №КД-14-38/12.11.2019 г. на **ИЗПЪЛНИТЕЛЕН ДИРЕКТОР НА АГКК**

Адрес на поземления имот: с. Долно Белотинци

Площ: **10860 кв.м**

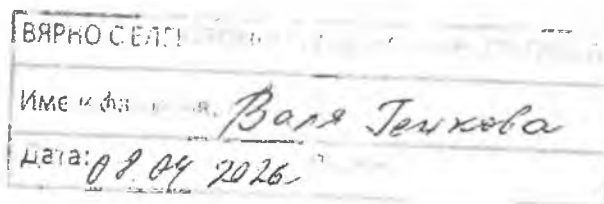
Трайно предназначение на територията: **Земеделска**

Начин на трайно ползване: **За селскостопански, горски, ведомствен път**

Категория на земята при неполивни условия: **0**

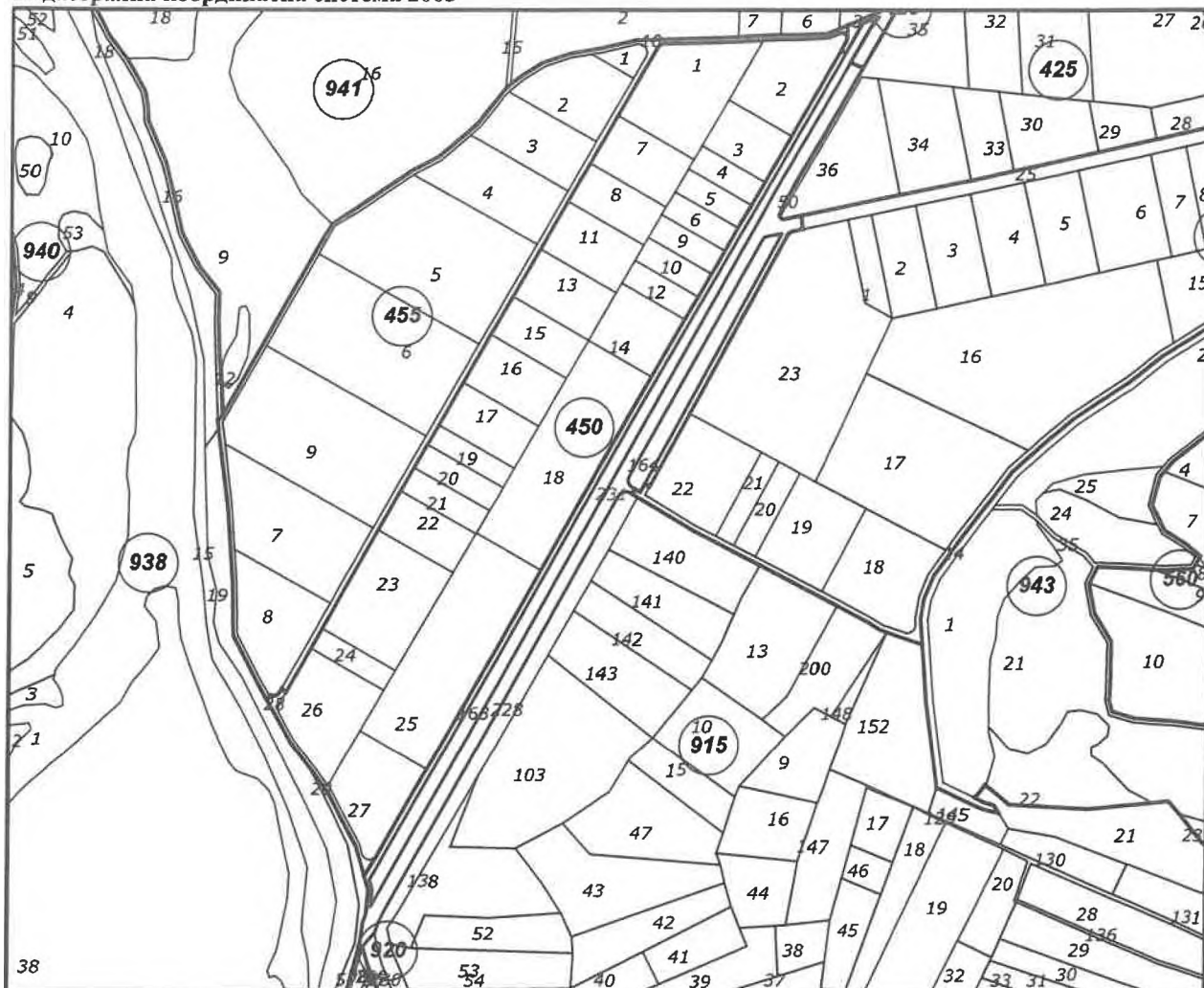
Предишен идентификатор: **03736.915.162**

Номер от предходен план: **000273**





Кадастрална координатна система 2005



М 1 : 5000

Съседни: 03736.450.18, 03736.450.12, 03736.450.9, 03736.450.5, 03736.425.35, 03736.420.7,
03736.915.230, 03736.915.163, 03736.915.228, 03736.450.27, 03736.450.25, 03736.938.20,
03736.920.58, 03736.445.22, 03736.920.57, 03736.445.23, 03736.915.164, 03736.450.14,
03736.450.10, 03736.450.6, 03736.450.4, 03736.450.3, 03736.425.36, 03736.445.25, 03736.450.2,
03736.425.50, 03736.450.28

Собственици по данни от КРНИ:

000320872, ОБЩИНА МОНТАНА

Няма данни за идеалните части

Няма документ за собственост

Носители на вещни и други права по данни от КРНИ:

Няма данни

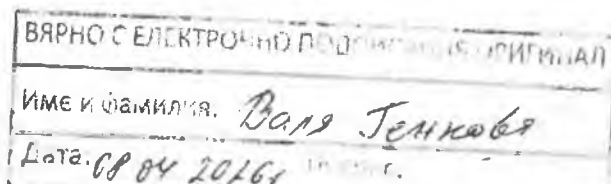
Имотът попада в следните зони на ограничение: **няма данни**

Скица №15-524381-08.04.2026 г.,

издадена въз основа на

Заявление №01-253529-08.04.2026 г.

Код за достъп: 41fabfe46671





АГЕНЦИЯ ПО ГЕОДЕЗИЯ,
КАРТОГРАФИЯ И КАДАСТЪР

София 1618, кв.Павлово, ул.Мусала №1
тел.:02/955 45 40, факс: 02/955 53 33
ACAD@CADASTRE.BG · WWW.CADASTRE.BG

стр. 3 от 3

ВЪРЪС С ЕЛЕКТРОННО ПОДПИСАНИЯ ОРИГИНАЛ	
Име и фамилия:	<i>Валъ Тенков</i>
Дата:	<i>08.04.2026</i> Подпис:

Скица №15-524381-08.04.2026 г.,
издадена въз основа на
Заявление №01-253529-08.04.2026 г.
Код за достъп: 41fabfe46671

CN=eng. Georgi Georgiev
C=BG
O=Geodesy Cartography and Cadastre Agency
E=acad@cadastre.bg
08.04.2026 14:52:08



СКИЦА НА ПОЗЕМЛЕН ИМОТ

№15-524383-08.04.2026 г.

Поземлен имот с идентификатор **03736.938.6**

По кадастралната карта и кадастралните регистри на с. Долно Белотинци, общ. Монтана, обл. Монтана, одобрени със Заповед №РД-18-83/12.01.2018 г. на **ИЗПЪЛНИТЕЛЕН ДИРЕКТОР НА АГКК**

Последно изменение на кадастралната карта и кадастралните регистри, засягащо поземления имот: **няма извършено изменение на КККР със заповед**

Адрес на поземления имот: **с. Долно Белотинци**

Площ: **4059 кв.м**

Трайно предназначение на територията: **Земеделска**

Начин на трайно ползване: **За селскостопански, горски, ведомствен път**

Категория на земята при неполивни условия: **0**

Предишен идентификатор: **няма**


Номер от предходен план: **002099**

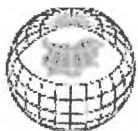
Скица №15-524383-08.04.2026 г.,

издадена въз основа на

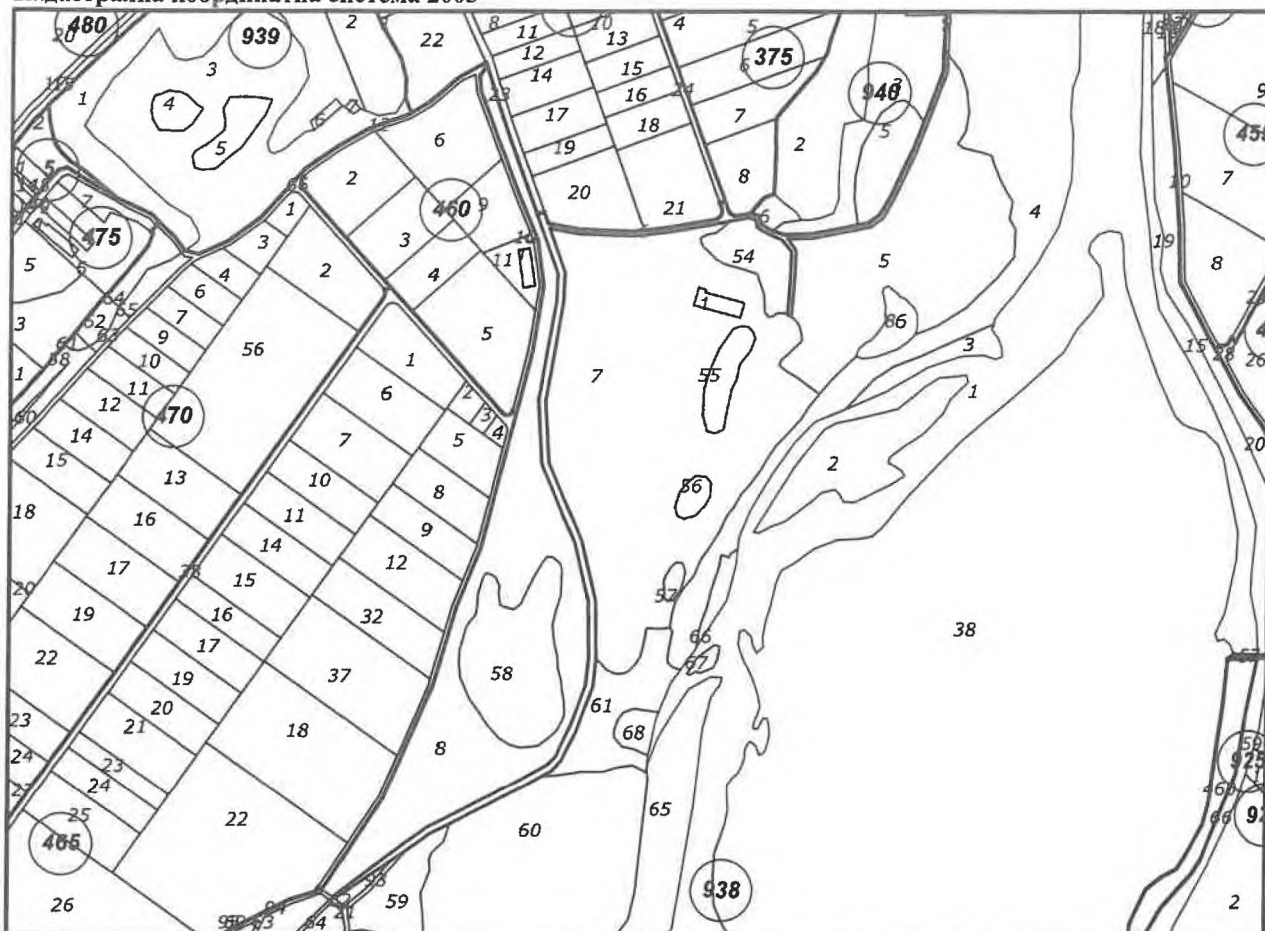
Заявление №01-253529-08.04.2026 г.

Код за достъп: 5eb54ff7b733





Кадастрална координатна система 2005



М 1 : 5000

Съседни: 03736.370.21, 03736.370.23, 03736.938.21, 03736.938.59, 03736.938.60, 03736.938.54, 03736.938.7, 03736.940.3, 03736.940.5, 03736.370.24, 03736.938.8, 03736.938.5, 03736.940.6, 03736.375.8, 03736.938.62, 03736.938.9, 03736.938.4, 03736.938.61, 03736.370.20, 03736.938.93

Собственици по данни от КРНИ:

ОБЩИНА МОНТАНА

Няма данни за идеалните части

Няма документ за собственост

Носители на вещни и други права по данни от КРНИ:

Няма данни

Имотът попада в следните зони на ограничение: **няма данни**

ВАРНО С ЕЛЕКТРОННО ПОДПИСАНИЕ И ИГИНАЛ

Име и фамилия: *Вали Генкова*

Дата: *08.04.2026*



СКИЦА НА ПОЗЕМЛЕН ИМОТ

№15-524384-08.04.2026 г.

Поземлен имот с идентификатор **03736.938.8**

По кадастралната карта и кадастралните регистри на с. Долно Белотинци, общ. Монтана, обл. Монтана, одобрени със Заповед №РД-18-83/12.01.2018 г. на **ИЗПЪЛНИТЕЛЕН ДИРЕКТОР НА АГКК**

Последно изменение на кадастралната карта и кадастралните регистри, засягащо поземления имот: **няма извършено изменение на КККР със заповед**

Адрес на поземления имот: **с. Долно Белотинци**

Местност: "-----"

Площ: **17628** кв.м

Трайно предназначение на територията: **Земеделска**

Начин на трайно ползване: **Пасище**

Категория на земята при неполивни условия: **3**

Предишен идентификатор: **няма**

Номер от предходен план: **000496**

ИЗДАНА
ПОДПИСАНА
Ваня Генкова
Дата: 08.04.2026



Кадастрална координатна система 2005



М 1 : 5000

Съседни: 03736.460.12, 03736.465.38, 03736.938.6, 03736.938.58, 03736.370.23, 03736.938.21

Собственици по данни от КРНИ:

ОБЩИНА МОНТАНА


площ 17625.999 кв. м от правото на собственост

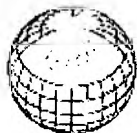
Протокол на ПК за предоставяне земи за стопанисване от общината по чл.19 от ЗСПЗЗ № 117 от 10.10.2008г., издаден от РАЙОНЕН СЪД МОНТАНА

Носители на вещни и други права по данни от КРНИ:

Няма данни

Имотът попада в следните зони на ограничение: **няма данни**





СКИЦА НА ПОЗЕМЛЕН ИМОТ

№15-524385-08.04.2026 г.

Поземлен имот с идентификатор **03736.938.9**

По кадастралната карта и кадастралните регистри на с. Долно Белотинци, общ. Монтана, обл. Монтана, одобрени със Заповед №РД-18-83/12.01.2018 г. на **ИЗПЪЛНИТЕЛЕН ДИРЕКТОР НА АГКК**

Последно изменение на кадастралната карта и кадастралните регистри, засягащо поземления имот: **няма извършено изменение на КККР със заповед**

Адрес на поземления имот: **с. Долно Белотинци**

Площ: **799 кв.м**

Трайно предназначение на територията: **Земеделска**

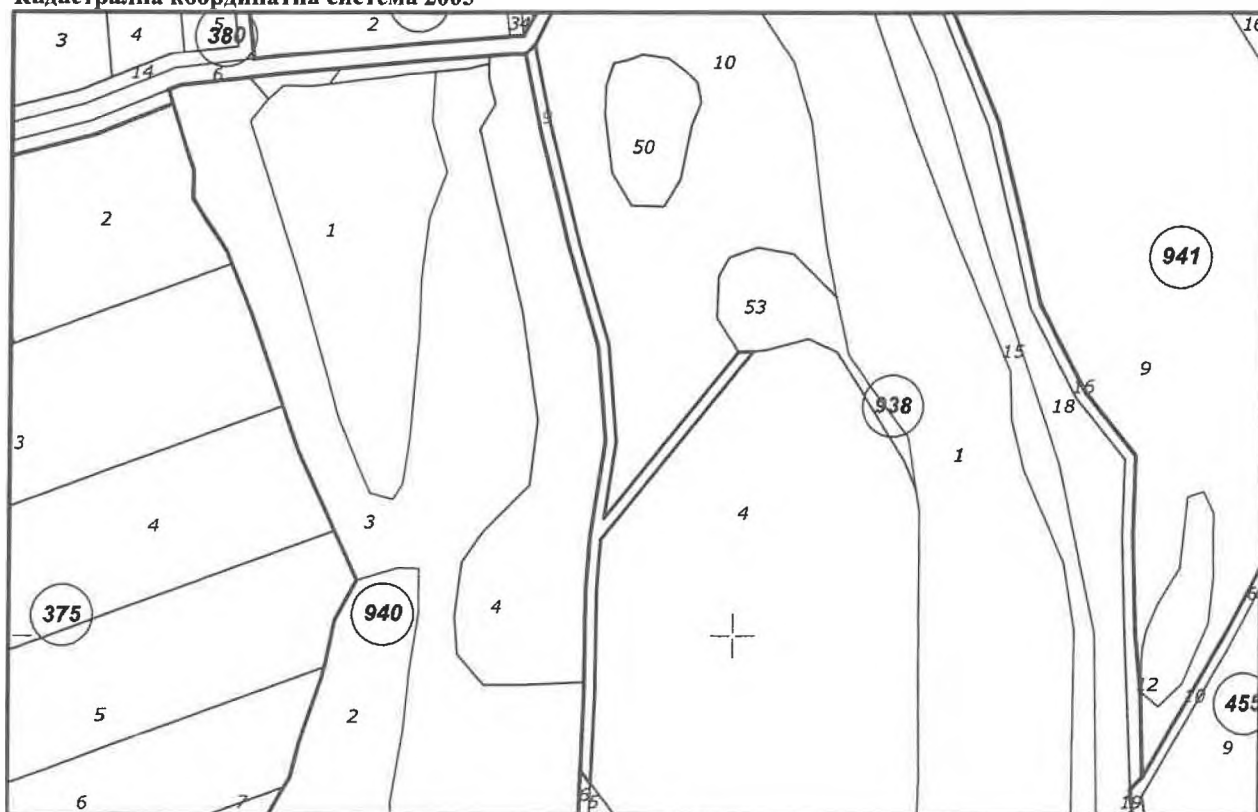
Начин на трайно ползване: **За селскостопански, горски, ведомствен път**

Категория на земята при неполивни условия: **0**

Предишен идентификатор: **няма**

Номер от предходен план: **001178**

Кадастрална координатна система 2005



М 1 : 2000

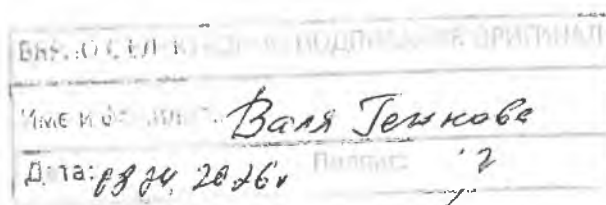
Съседни: **03736.938.5, 03736.938.53, 03736.940.3, 03736.940.4, 03736.938.6, 03736.938.10, 03736.938.4, 03736.380.6**

Скица №15-524385-08.04.2026 г.,

издадена въз основа на

Заявление №01-253529-08.04.2026 г.

Код за достъп: 10ef41а6а87с





Собственици по данни от КРНИ:

ОБЩИНА МОНТАНА

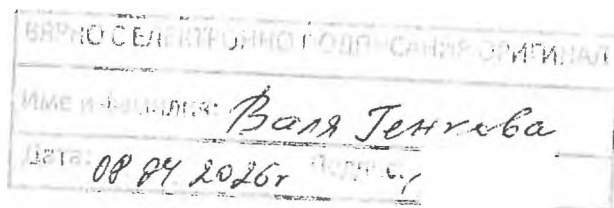
площ 799 кв. м от правото на собственост

Решение на ПК по чл.17, ал.1 от ЗСПЗЗ (чл.27 от ППЗСПЗЗ) за възстановяване на правото на собственост с план за земеразделяне от 0000г., издаден от ОСЗГ - МОНТАНА

Носители на вещни и други права по данни от КРНИ:

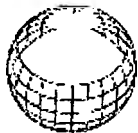
Няма данни

Имотът попада в следните зони на ограничение: **няма данни**



Скица №15-524385-08.04.2026 г.,
издадена въз основа на
Заявление №01-253529-08.04.2026 г.
Код за достъп: 10ef41a6a87c

CN=eng. Georgi Georgiev
C=BG
O=Geodesy Cartography and Cadastre Agency
E=acad@cadastre.bg
08.04.2026 14:52:20



СКИЦА НА ПОЗЕМЛЕН ИМОТ

№15-524386-08.04.2026 г.

Поземлен имот с идентификатор **03736.938.15**

По кадастралната карта и кадастралните регистри на с. Долно Белотинци, общ. Монтана, обл. Монтана, одобрени със Заповед №РД-18-83/12.01.2018 г. на **ИЗПЪЛНИТЕЛЕН ДИРЕКТОР НА АГКК**

Последно изменение на кадастралната карта и кадастралните регистри, засягащо поземления имот: **няма извършено изменение на КККР със заповед**

Адрес на поземления имот: **с. Долно Белотинци**

Местност: "_____"

Площ: **10663 кв.м**

Трайно предназначение на територията: **Земеделска**

Начин на трайно ползване: **Друг вид дървопроизводителна гора**

Категория на земята при неполивни условия: **3**

Предишен идентификатор: **няма**

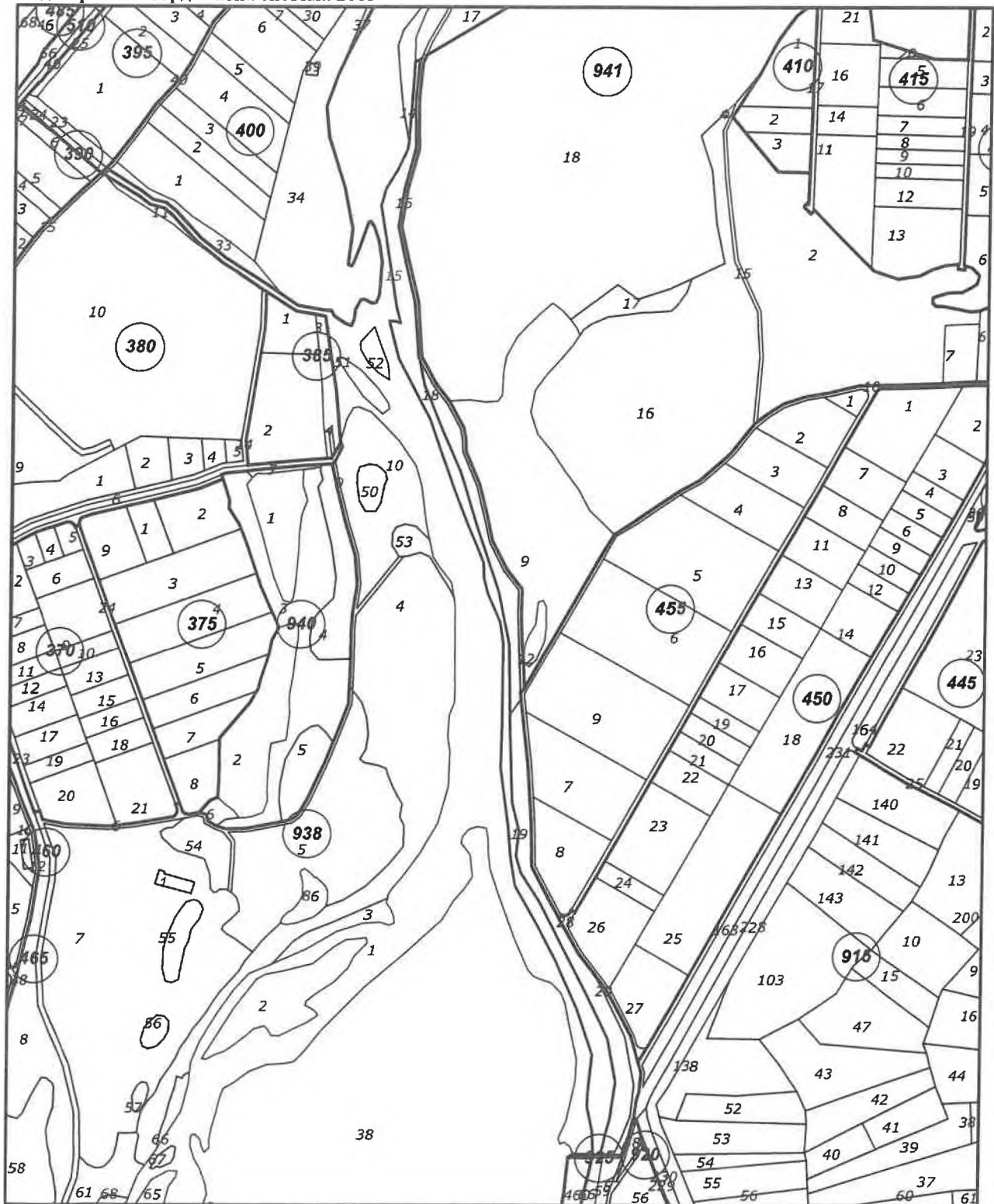
Номер от предходен план: **000191**

Скица №15-524386-08.04.2026 г.,
издадена въз основа на
Заявление №01-253529-08.04.2026 г.
Код за достъп: **df0ea3d98cc5**

ВЪРХУ С ЕЛЕКТРОННО ПОСЪДИТЕЛСТВО	ОРИГИНАЛ
Име и фамилия: <i>Валъ Тенкова</i>	
Дата: <i>08.04.2026</i>	



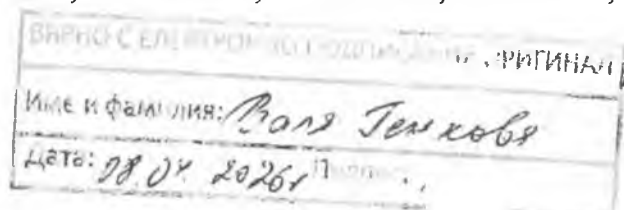
Кадастрална координатна система 2005



М 1 : 5000

Съседни: 03736.938.17, 03736.938.14, 03736.938.19, 03736.920.57, 03736.938.16, 03736.938.1,
03736.938.18

Скица №15-524386-08.04.2026 г.,
издадена въз основа на
Заявление №01-253529-08.04.2026 г.
Код за достъп: df0ea3d98cc5





Собственици по данни от КРНИ:

ОБЩИНА МОНТАНА

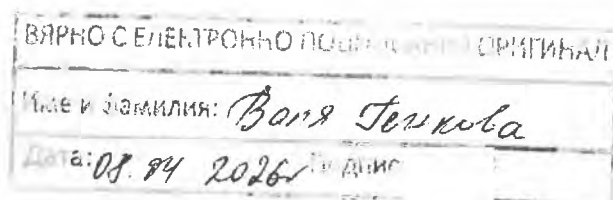
площ 10662 кв. м от правото на собственост

Протокол на ПК за предоставяне земи за стопанисване от общината по чл.19 от ЗСПЗЗ № 117 от 10.10.2008г., издаден от РАЙОНЕН СЪД МОНТАНА

Носители на вещни и други права по данни от КРНИ:

Няма данни

Имотът попада в следните зони на ограничение: **няма данни**



Скица №15-524386-08.04.2026 г.,
издадена въз основа на
Заявление №01-253529-08.04.2026 г.
Код за достъп: df0ea3d98cc5

CN=eng. Georgi Georgiev
C=BG
O=Geodesy Cartography and Cadastre Agency
E=acad@cadastre.bg
08.04.2026 14:52:24



СКИЦА НА ПОЗЕМЛЕН ИМОТ

№15-524387-08.04.2026 г.

Поземлен имот с идентификатор **03736.938.16**

По кадастралната карта и кадастралните регистри на с. Долно Белотинци, общ. Монтана, обл. Монтана, одобрени със Заповед №РД-18-83/12.01.2018 г. на **ИЗПЪЛНИТЕЛЕН ДИРЕКТОР НА АГКК**

Последно изменение на кадастралната карта и кадастралните регистри, засягащо поземления имот: **няма извършено изменение на КККР със заповед**

Адрес на поземления имот: **с. Долно Белотинци**

Площ: **2398 кв.м**

Трайно предназначение на територията: **Земеделска**

Начин на трайно ползване: **За селскостопански, горски, ведомствен път**

Категория на земята при неполивни условия: **0**

Предишен идентификатор: **няма**

Номер от предходен план: **000284**

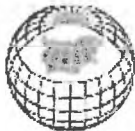
Скица №15-524387-08.04.2026 г.,

издадена въз основа на

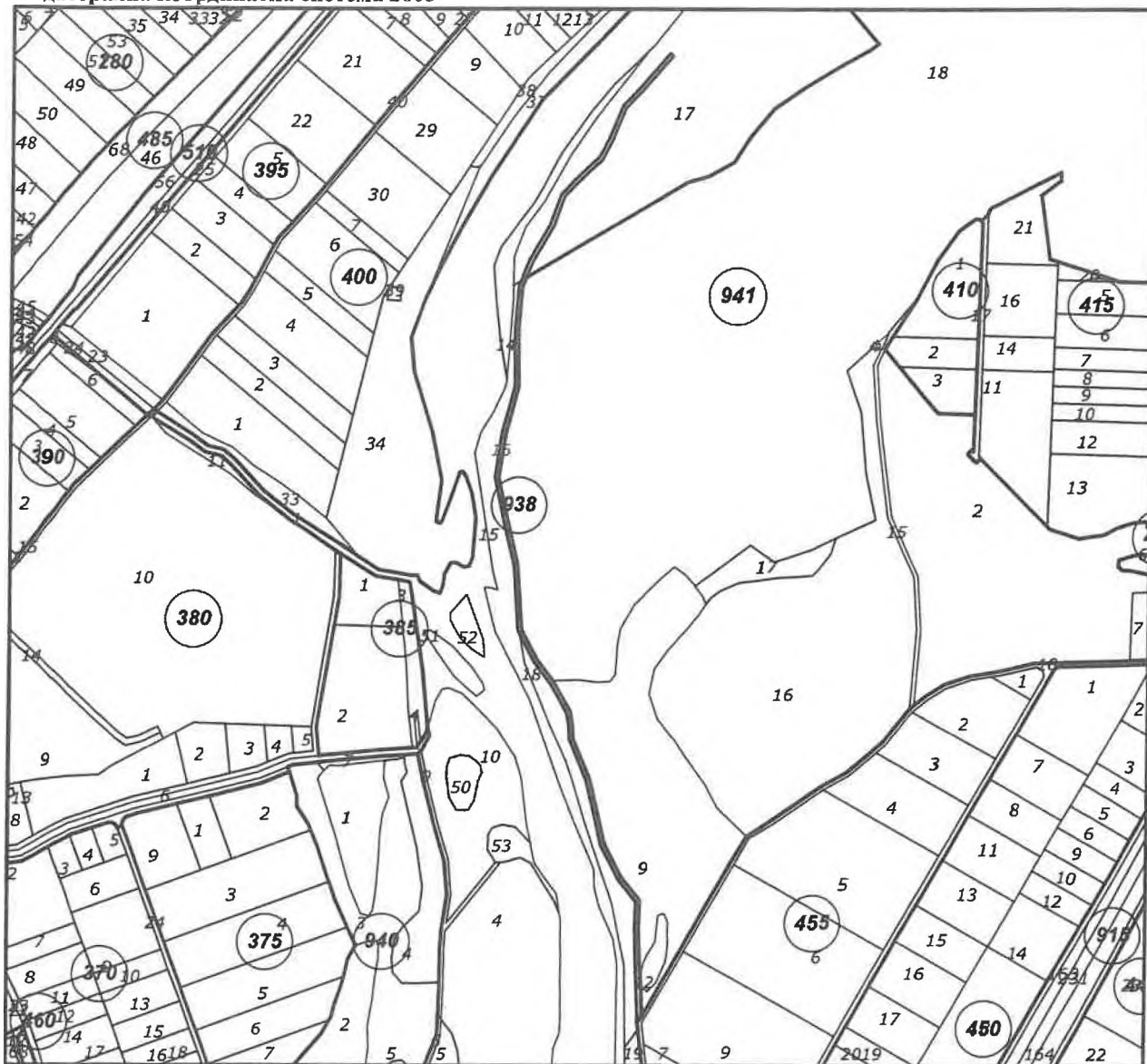
Заявление №01-253529-08.04.2026 г.

Код за достъп: 94b5d18d22bc

ВАРНО С ЕЛЕКТРОННО ПОДПИСАНИЕ
ИМЕ И ФАМИЛИЯ: <i>Ваня Темкова</i>
ДАТА: <i>08.04.2026</i>



Кадастрална координатна система 2005



М 1 : 5000

Съседни: 03736.938.15, 03736.941.9, 03736.938.18, 03736.455.10, 03736.938.17, 03736.941.18,
03736.941.12

Собственици по данни от КРНИ:

ОБЩИНА МОНТАНА

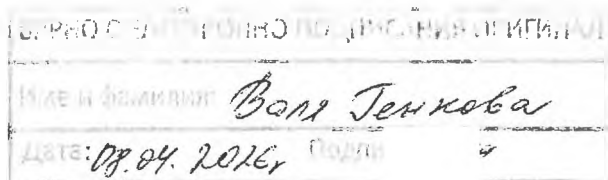
площ 2397 кв. м от правото на собственост

Решение на ПК по чл.17, ал.1 от ЗСПЗЗ (чл.27 от ППЗСПЗЗ) за възстановяване на правото на собственост с план за земеразделяне от 0000г., издаден от ОСЗГ - МОНТАНА

Носители на вещни и други права по данни от КРНИ:

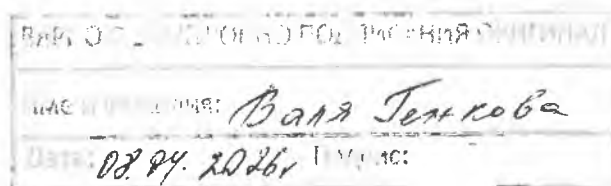
Няма данни

Скица №15-524387-08.04.2026 г.,
издадена въз основа на
Заявление №01-253529-08.04.2026 г.
Код за достъп: 94b5d18d22bc





Имотът попада в следните зони на ограничение: **няма данни**



Скица №15-524387-08.04.2026 г.,
издадена въз основа на
Заявление №01-253529-08.04.2026 г.
Код за достъп: 94b5d18d22bc

CN=eng. Georgi Georgiev
C=BG
O=Geodesy Cartography and Cadastre Agency
E=acad@cadastre.bg
08.04.2026 14:52:28



СКИЦА НА ПОЗЕМЛЕН ИМОТ

№15-524388-08.04.2026 г.

Поземлен имот с идентификатор **03736.938.18**

По кадастралната карта и кадастралните регистри на с. Долно Белотинци, общ. **Монтана**, обл. **Монтана**, одобрени със Заповед №РД-18-83/12.01.2018 г. на **ИЗПЪЛНИТЕЛЕН ДИРЕКТОР НА АГКК**

Последно изменение на кадастралната карта и кадастралните регистри, засягащо поземления имот: **няма извършено изменение на КККР със заповед**

Адрес на поземления имот: **с. Долно Белотинци**

Местност: "_____"

Площ: **3201 кв.м**

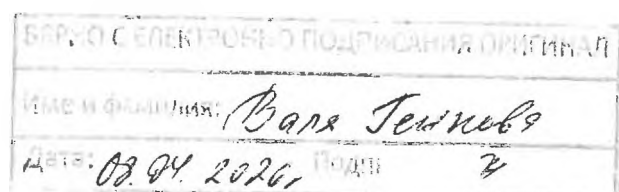
Трайно предназначение на територията: **Земеделска**

Начин на трайно ползване: **Пасище**

Категория на земята при неполивни условия: **10**

Предишен идентификатор: **няма**

Номер от предходен план: **000166**





Кадастрална координатна система 2005



М 1 : 2000

Съседни: 03736.938.15, 03736.938.16, 03736.938.19, 03736.455.10

Собственици по данни от КРНИ:

ОБЩИНА МОНТАНА

площ 3201 кв. м от правото на собственост

Протокол на ПК за предоставяне земи за стопанисване от общината по чл.19 от ЗСПЗЗ № 117 от 10.10.2008г., издаден от РАЙОНЕН СЪД МОНТАНА

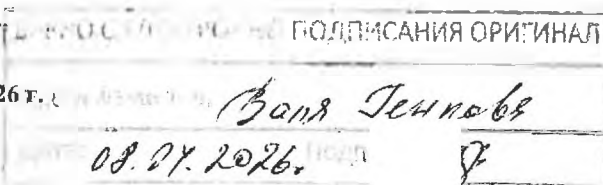
Носители на вещни и други права по данни от КРНИ:

Скица №15-524388-08.04.2026 г.

издадена въз основа на

Заявление №01-253529-08.04.2026 г.

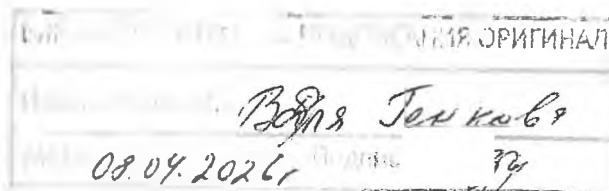
Код за достъп: 95d32df141d0





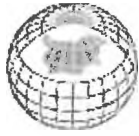
Няма данни

Имотът попада в следните зони на ограничение: няма данни



Скица №15-524388-08.04.2026 г.,
издадена въз основа на
Заявление №01-253529-08.04.2026 г.
Код за достъп: 95d32df141d0

CN=eng. Georgi Georgiev
C=BG
O=Geodesy Cartography and Cadastre Agency
E=acad@cadastre.bg
08.04.2026 14:52:36



СКИЦА НА ПОЗЕМЛЕН ИМОТ

№15-524386-08.04.2026 г.

Поземлен имот с идентификатор **03736.938.15**

По кадастралната карта и кадастралните регистри на с. **Долно Белотинци**, общ. **Монтана**, обл. **Монтана**, одобрени със Заповед №РД-18-83/12.01.2018 г. на **ИЗПЪЛНИТЕЛЕН ДИРЕКТОР НА АГКК**

Последно изменение на кадастралната карта и кадастралните регистри, засягащо поземления имот: **няма извършено изменение на КККР със заповед**

Адрес на поземления имот: **с. Долно Белотинци**

Местност: "_____"

Площ: **10663 кв.м**

Трайно предназначение на територията: **Земеделска**

Начин на трайно ползване: **Друг вид дървопроизводителна гора**

Категория на земята при неполивни условия: **3**

Предишен идентификатор: **няма**

Номер от предходен план: **000191**

Скица №15-524386-08.04.2026 г.,

издадена въз основа на

Заявление №01-253529-08.04.2026 г.

Код за достъп: **df0ea3d98cc5**

ВАН	СЪЛ	ОПРЕДЕЛНО ПОС.	ИДЕНТИФИКАТОР
ИМЕТНИКЪТ/ИТЕ:			
Варя Генчева			
Дата: 08.04.2026			