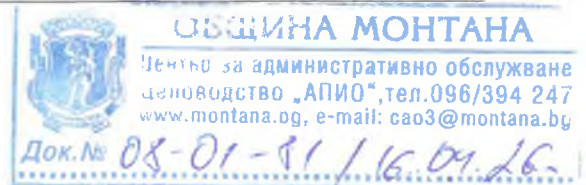


ОБЩИНА МОНТАНА

ДО
ОБЩНСКИ СЪВЕТ
ГР. МОНТАНА



ДОКЛАДНА ЗАПИСКА

от Златко Живков
кмет на община Монтана

Относно: Съгласие за учредяване на възмездно право на прокарване на водопроводно и електропроводно отклонение от общите мрежи и съоръжения на техническата инфраструктура през поземлени имоти, публична общинска собственост в землището на с. Габровница, община Монтана.

УВАЖАЕМИ ДАМИ И ГОСПОДА ОБЩНСКИ СЪВЕТНИЦИ,

В община Монтана е постъпило заявление док. №04-00-41/18.03.2026 г. от Министерство на здравеопазването, ЕИК BG000695317, с адрес гр. София, пл. „Света Неделя“ №5, представявано от доц. Михаил Околийски, чрез пълномощник инж. Петър Танчев, съгласно пълномощно рег. №П-00-51/11.03.2026 г., за учредяване на възмездно право на прокарване на водопроводно и електропроводно отклонение от общите мрежи и съоръжения на техническата инфраструктура през поземлени имоти, публична общинска собственост в землището на с. Габровница, община Монтана за захранване на оперативна база в поземлен имот с проектен идентификатор 14180.258. 11 по КККР на с. Габровница, общ. Монтана, включваща хангари и вертолетно летище, предназначено за нуждите на хеликоптерната спешна медицинска служба (HEMS).

Предвижда се монтаж на нов кабел СрН 20 kV с дължина 431.63 м и нов водопровод Ф90 с дължина 78.31 м.

Трасето на новия кабел СрН 20 kV започва от новоизграден стоманорешетъчен стълб, разположен в поземлен имот с идентификатор 14180.257.20 по кадастралната карта и кадастралните регистри на с. Габровница, общ. Монтана, преминава през поземлени имоти 14180.231.14 и 14180.29.27 и достига до границата на поземлен имот с проектен идентификатор 14180.258.11 по КККР на с. Габровница, общ. Монтана.

Трасето на новия водопровод Ф90 започва от съществуващ водоем в поземлен имот с идентификатор 14180.231.12 по кадастралната карта и кадастралните регистри на с. Габровница, общ. Монтана, преминава през поземлени имоти 14180.231.14 и 14180.29.27 и достига до границата на поземлен имот с проектен идентификатор 14180.258. 11 по КККР на с. Габровница, общ. Монтана.

Трасето на водопровода и новия кабел СрН 20 kV минава през поземлени имоти, публична общинска собственост, както следва:

Електропроводно отклонение:

поземлен имот	Начин на трайно ползване	Вид собственост	Дължина (м)	Сервитут (кв. м)
14180.29.27	За местен път	Общинска публична	13.05	69.40
14180.231.14	пасише	Общинска публична	80.92	450.28
14180.257.20	За местен път	Общинска публична	337.66	1350.20
		ОБЩО:	431.63	1869.88

Водорпроводно отклонение:

поземлен имот	Начин на трайно ползване	Вид собственост	Дължина (м)	Сервитут (кв. м)
14180.29.27	За местен път	Общинска публична	11.75	69.40
14180.231.14	пасище	Общинска публична	49.18	450.28
14180.231.12	За съоръжение на водопровод	Общинска публична	17.38	103.64
		ОБЩО:	78.31	623.32

Цената на учреденото възмездно право на прокарване през поземлени имоти, общинска собственост, се определя от комисия по чл. 210 от Закона за устройство на територията.

На основание чл. 21, ал. 1, т. 8 от Закона за местното самоуправление и местната администрация и чл. 34, ал. 6 от Закона за общинската собственост, предлагам общинският съвет град Монтана да приеме следното

РЕШЕНИЕ:

1. Дава съгласие да се учреди в полза на Министерство на здравеопазването, ЕИК BG000695317, с адрес гр. София, пл. „Света Неделя“ №5, представлявано от доц. Михаил Околийски, чрез пълномощник инж. Петър Танчев, съгласно пълномощно рег. №П-00-51/11.03.2026 г., възмездно право на прокарване на водопроводно и електропроводно отклонение от общите мрежи и съоръжения на техническата инфраструктура през поземлени имоти, публична общинска собственост в землището на с. Габровница, община Монтана за захранване на оперативна база в поземлен имот с проектен идентификатор 14180.258.11 по КККР на с. Габровница, общ. Монтана, включваща хапгари и вертолетно летище, предназначено за нуждите на хеликоптерната спешна медицинска служба (HEMS), по цена, определена от комисията по чл. 210 от Закона за устройство на територията.

Трасето на новия кабел СрН 20 kV с дължина 431.63 м, започващо от новоизграден стоманорешетъчен стълб, разположен в поземлен имот с идентификатор 14180.257.20 по кадастралната карта и кадастралните регистри на с. Габровница, общ. Монтана, преминава през поземлени имоти 14180.231.14 и 14180.29.27 и достига до границата на поземлен имот с проектен идентификатор 14180.258. 11 по КККР на с. Габровница, общ. Монтана.

Трасето на новия водопровод Ф90 с дължина 78.31 м, започващо от съществуващ водоем в поземлен имот с идентификатор 14180.231.12 по кадастралната карта и кадастралните регистри на с. Габровница, общ. Монтана, преминава през поземлени имоти 14180.231.14 и 14180.29.27 и достига до границата на поземлен имот с проектен идентификатор 14180.258. 11 по КККР на с. Габровница, общ. Монтана.

Трасето на водопровода и новия кабел СрН 20 kV минава през поземлени имоти, публична общинска собственост, както следва:

Електропроводно отклонение:

поземлен имот	Начин на трайно ползване	Вид собственост	Дължина (м)	Сервитут (кв. м)
14180.29.27	За местен път	Общинска публична	13.05	69.40
14180.231.14	пасище	Общинска публична	80.92	450.28
14180.257.20	За местен път	Общинска публична	337.66	1350.20
		ОБЩО:	431.63	1869.88

Водопроводно отклонение:

поземлен имот	Начин на трайно ползване	Вид собственост	Дължина (м)	Сервитут (кв. м)
14180.29.27	За местен път	Общинска публична	11.75	69.40
14180.231.14	пасище	Общинска публична	49.18	450.28
14180.231.12	За съоръжение на водопровод	Общинска публична	17.38	103.64
		ОБЩО:	78.31	623.32

2. Възлага на кмета на община Монтана изпълнение на горното решение.

ЗЛАТКО ЖИВКОВ
Кмет на община Монтана





СКИЦА НА ПОЗЕМЛЕН ИМОТ

№15-422304-23.03.2026 г.

Поземлен имот с идентификатор 14180.29.27

По кадастралната карта и кадастралните регистри на с. Габровница, общ. Монтана, обл. Монтана, одобрени със Заповед №РД-18-299/01.02.2018 г. на ИЗПЪЛНИТЕЛЕН ДИРЕКТОР НА АГКК

Последно изменение на кадастралната карта и кадастралните регистри, засягащо поземления имот: няма извършено изменение на КККР със заповед

Адрес на поземления имот: с. Габровница

Местност: "КИТКАТА"

Площ: 617 кв.м

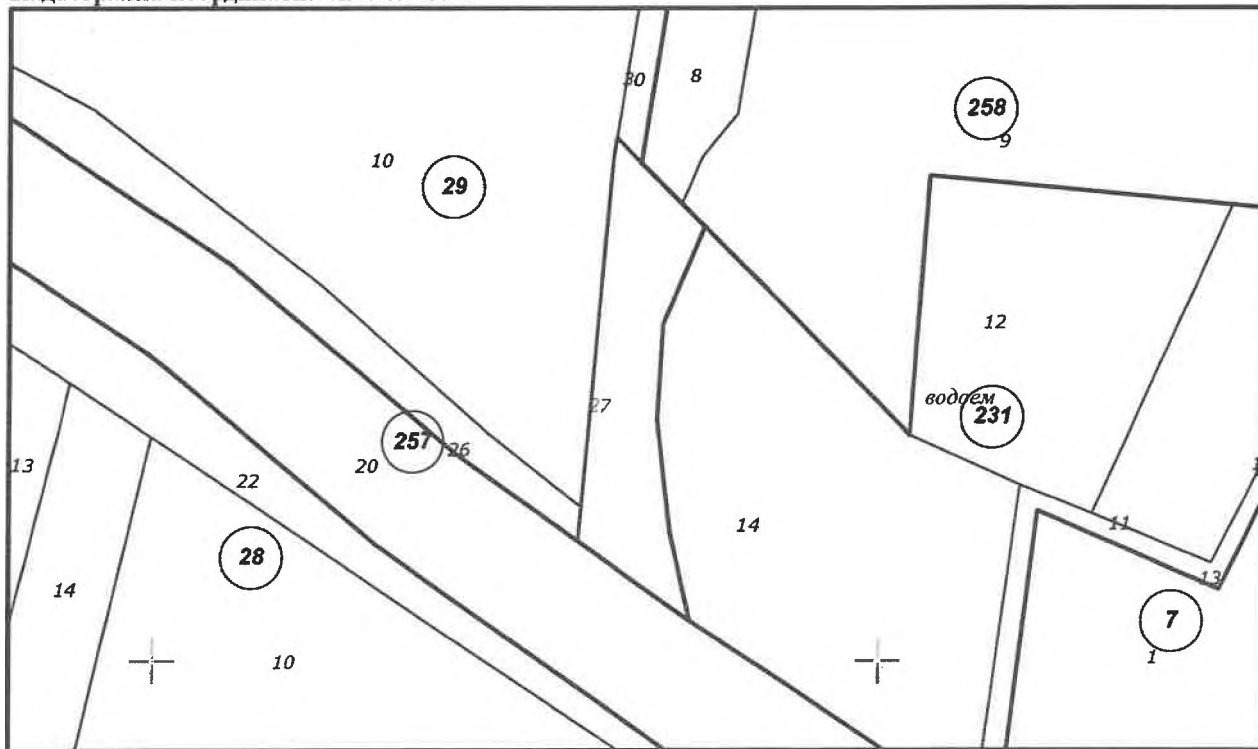
Трайно предназначение на територията: Територия на транспорта

Начин на трайно ползване: За местен път

Предишен идентификатор: 14180.29.28

Номер от предходен план: 000568

Кадастрална координатна система 2005



М 1 : 1000

Съседни: 14180.258.9, 14180.29.30, 14180.29.26, 14180.29.10, 14180.258.8, 14180.257.20, 14180.231.14

Скица №15-422304-23.03.2026

издадена въз основа на

Заявление №01-202689-23.03.2026

Код за достъп: 151578e36ade

ВАРНО С ЕЛЕКТРОННО ПОДПИСАНИЯ ОРИГИНАЛ

Име и фамилия:

Миленка Анастасова

Дата:

23.03.2026г.

Подпис:



Собственици по данни от КРНИ:

000320872, ОБЩИНА МОНТАНА

Няма данни за идеалните части

Решение на ПК по чл.17, ал.1 от ЗСПЗЗ (чл.27 от ППЗСПЗЗ) за възстановяване на правото на собственост с план за земеразделяне № 8 от 25.10.1999г., издаден от ОСЗ - гр.МОНТАНА

Носители на вещни и други права по данни от КРНИ:

Няма данни

Имотът попада в следните зони на ограничение: **няма данни**

ВЯРНО С ЕЛЕКТРОННО ПОДПИСАНИЯ ОРИГИНАЛ

Име и фамилия: *Милена Атанасова*

Дата: *23.03.2026г.* Под

Скица №15-422304-23.03.2026 г.,

издадена въз основа на

Заявление №01-202689-23.03.2026 г.

Код за достъп: 151578e36adc

CN=eng. Georgi Georgiev
C=BG
O=Geodesy Cartography and Cadastre Agency
E=acad@cadastre.bg
23.03.2026 09:02:35



СКИЦА НА ПОЗЕМЛЕН ИМОТ

№15-422306-23.03.2026 г.

Поземлен имот с идентификатор 14180.231.14

По кадастралната карта и кадастралните регистри на с. Габровница, общ. Монтана, обл. Монтана, одобрени със Заповед №РД-18-299/01.02.2018 г. на **ИЗПЪЛНИТЕЛЕН ДИРЕКТОР НА АГКК**

Последно изменение на кадастралната карта и кадастралните регистри, засягащо поземления имот: **няма извършено изменение на КККР със заповед**

Адрес на поземления имот: **с. Габровница**

Местност: **"КИТКАТА"**

Площ: **2270 кв.м**

Трайно предназначение на територията: **Земеделска**

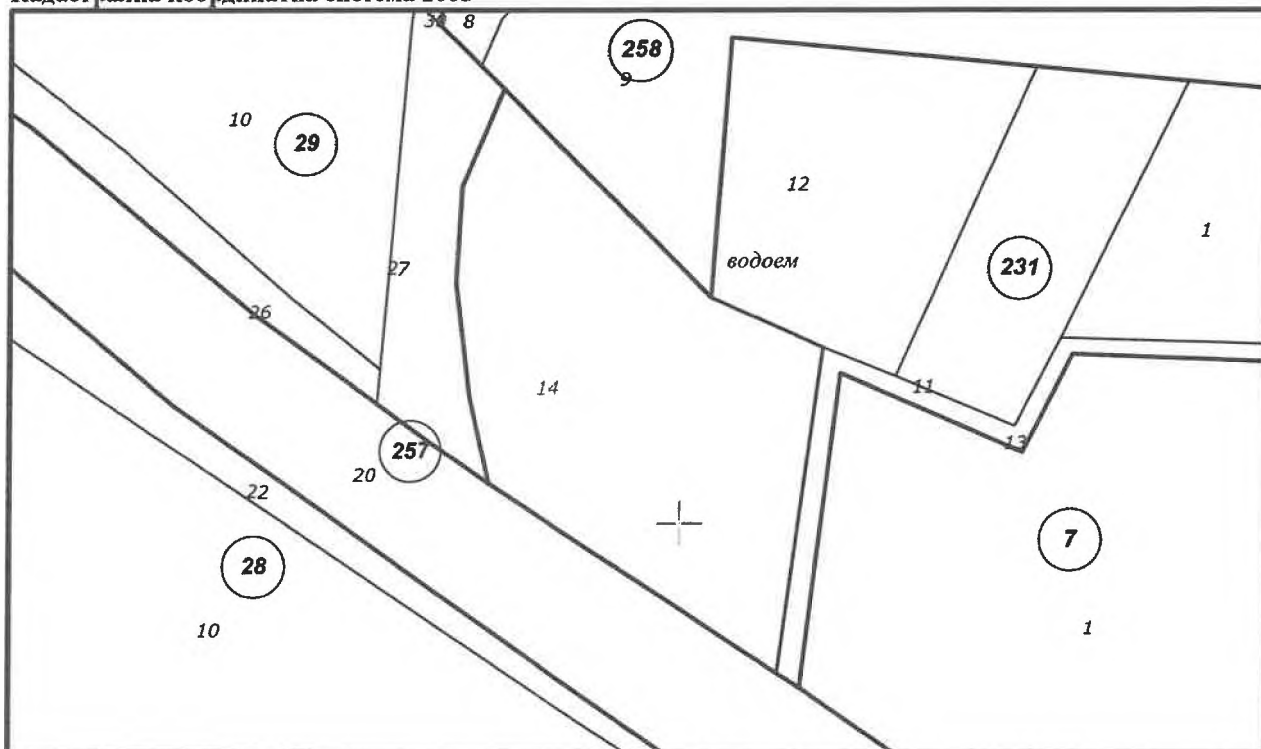
Начин на трайно ползване: **Пасище**

Категория на земята при неполивни условия: **3**

Предишен идентификатор: **няма**

Номер от предходен план: **000426**

Кадастрална координатна система 2005



М 1 : 1000

Съседни: 14180.231.12, 14180.258.9, 14180.257.20, 14180.231.13, 14180.29.27

Скица №15-422306-23.03.2026 г.

издадена въз основа на

Заявление №01-202689

Код за достъп: 5f48016

ВЯРНО С ЕЛЕКТРОННО ПОДПИСАНИЯ ОРИГИНАЛ

ИМЕ И ФАМИЛИЯ: *Мишелена Анастасова*
Дата: *23.03.2026* Подпис:



Собственици по данни от КРНИ:

000320872, ОБЩИНА МОНТАНА

Няма данни за идеалните части

Акт за публична общинска собственост № 31, том 2, рег. 364 от 09.02.2026г., вписан в
Служба по вписванията гр.Монтана

Носители на вещни и други права по данни от КРНИ:

Няма данни

Имотът попада в следните зони на ограничение: **няма данни**

ВЯРНО С ЕЛЕКТРОННО ПОДПИСАНИЯ ОРИГИНАЛ	
Име и фамилия	<i>Мисленя Анастасова</i>
Дата: <i>23.03.2026г.</i>	Подпи



СКИЦА НА ПОЗЕМЛЕН ИМОТ

№15-422305-23.03.2026 г.

Поземлен имот с идентификатор 14180.231.12

По кадастралната карта и кадастралните регистри на с. Габровница, общ. Монтана, обл. Монтана, одобрени със Заповед №РД-18-299/01.02.2018 г. на **ИЗПЪЛНИТЕЛЕН ДИРЕКТОР НА АГКК**

Последно изменение на кадастралната карта и кадастралните регистри, засягащо поземления имот: **няма извършено изменение на КККР със заповед**

Адрес на поземления имот: **с. Габровница**

Площ: **1405 кв.м**

Трайно предназначение на територията: **Земеделска**

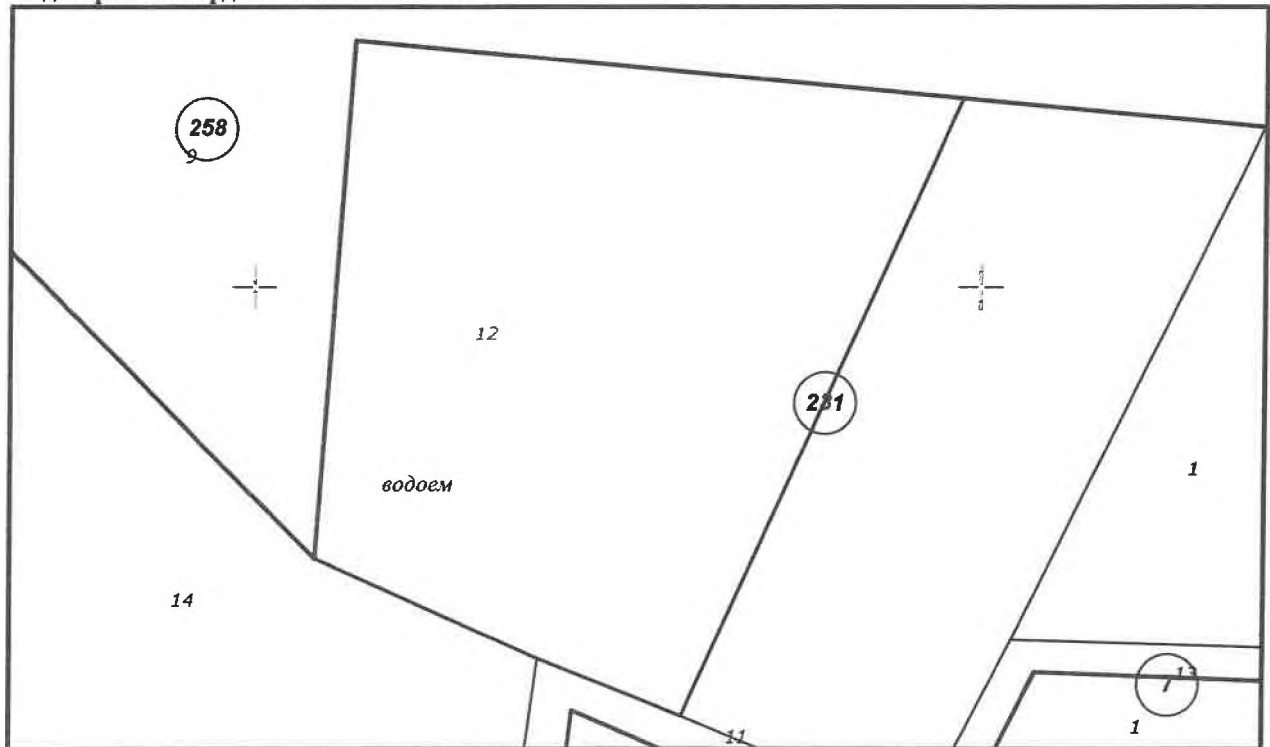
Начин на трайно ползване: **За съоръжение на водопровод**

Категория на земята при неполивни условия: **3**

Предишен идентификатор: **няма**

Номер от предходен план: **000060**

Кадастрална координатна система 2005



М 1 : 500

Съседни: 14180.258.9, 14180.231.13, 14180.231.11, 14180.231.14

Собственици по данни от КРНИ:

Скица №15-422305-23.03.2026 г.

издадена въз основа на

Заявление №01-202689-23.03.2026 г.

Код за достъп: 8b8120064b66

ВЯРНО С ЕЛЕКТРОННО ПОДПИСАНИЯ ОРИГИНАЛ

Име и фамилия: *Миелена Атанасова*

Дата: *23.03.2026* Подпис



000320872, ОБЩИНА МОНТАНА

Няма данни за идеалните части

Акт за публична общинска собственост № 30, том 2, рег. 363 от 09.02.2026г., вписан в

Служба по вписванията гр.Монтана

Носители на вещни и други права по данни от КРНИ:

Няма данни

Имотът попада в следните зони на ограничение: **няма данни**

ВЪВЕДЕНИЕ С ЕЛЕКТРОННО ПОДПИСАНИЕ ОРИГИНАЛ

Име и фамилия: *Миглена Атанасова*

Дата: *23.03.2026* Подпис

Скани №15-422305-23.03.2026 г.,

издадена въз основа на

Заявление №01-202689-23.03.2026 г.

Код за достъп: 8b8120064bb6

CN=eng. Georgi Georgiev
C=BG
O=Geodesy Cartography and Cadastre Agency
E=acad@cadastre.bg
23.03.2026 09:02:38



СКИЦА НА ПОЗЕМЛЕН ИМОТ

№15-523648-08.04.2026 г.

Поземлен имот с идентификатор **14180.257.20**

По кадастралната карта и кадастралните регистри на с. **Габровница**, общ. **Монтана**, обл. **Монтана**, одобрени със Заповед №РД-18-299/01.02.2018 г. на **ИЗПЪЛНИТЕЛЕН ДИРЕКТОР НА АГКК**

Последно изменение на кадастралната карта и кадастралните регистри, засягащо поземления имот: Заповед №КД-14-6/23.01.2020 г. на **ИЗПЪЛНИТЕЛЕН ДИРЕКТОР НА АГКК**

Адрес на поземления имот: **с. Габровница**

Площ: **42982 кв.м**

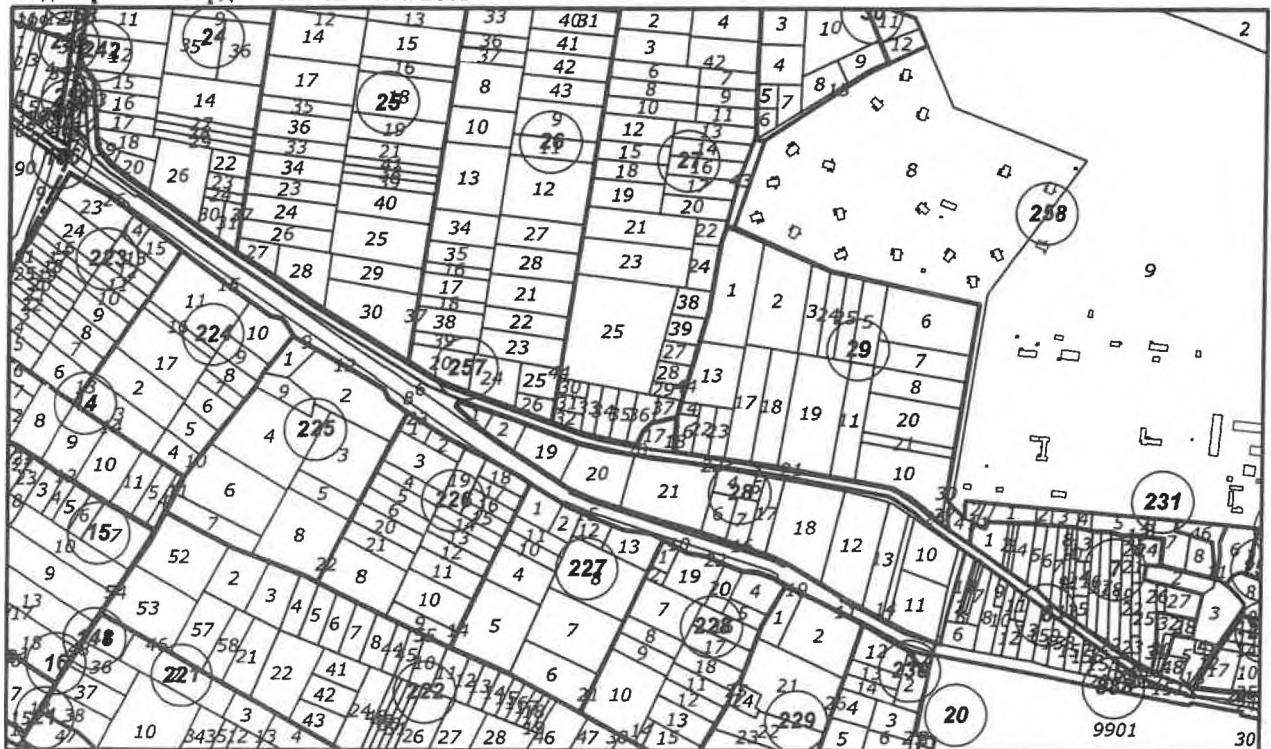
Трайно предназначение на територията: **Територия на транспорта**

Начин на трайно ползване: **За местен път**

Предишен идентификатор: **14180.7.29; 14180.8.14; 14180.8.15; 14180.8.16; 14180.8.17; 14180.8.18; 14180.8.19; 14180.8.20; 14180.8.21; 14180.8.22; 14180.28.15; 14180.255.7; 14180.257.1**

Номер от предходен план: **000570**

Кадастрална координатна система 2005



М 1 : 15000

Съседни: **14180.257.6, 14180.7.1, 14180.257.17, 14180.7.4, 14180.257.4, 14180.7.5, 14180.8.10, 14180.8.1, 14180.7.2, 14180.257.3, 14180.8.3, 14180.7.12, 14180.257.5, 14180.257.2,**

Скица №15-523648-08.04.2026 г.,
издадена въз основа на
Заявление №01-253137-08.04.2026 г.
Код за достъп: 7ac80df82a84

ВАРНО С ЕЛЕКТРОННО ПОДПИСАНИЯ ОРИГИНАЛ
Име и фамилия: *Ваня Тенкова*
Дата: *08.04.2026* Подпис



14180.257.18, 14180.28.22, 14180.231.14, 14180.8.159, 14180.257.22, 14180.8.158, 14180.8.154,
14180.8.155, 14180.8.152, 14180.29.27, 14180.8.13, 14180.8.7, 14180.8.9, 14180.257.13,
14180.8.8, 14180.8.11, 14180.8.24, 14180.7.6, 14180.8.4, 14180.255.18, 14180.7.9, 14180.231.13,
14180.8.2, 14180.7.3, 14180.8.157, 14180.8.156, 14180.7.32, 14180.7.7, 14180.8.23, 14180.8.153,
14180.8.151, 14180.8.29, 14180.8.30, 14180.255.48, 14180.257.21, 14180.29.26, 22873.242.401

Собственици по данни от КРНИ:

000320872, ОБЩИНА МОНТАНА

Няма данни за идеалните части

Няма документ за собственост

Носители на вещни и други права по данни от КРНИ:

Няма данни

Имотът попада в следните зони на ограничение: **няма данни**

ВЯРНО С ЕЛЕКТРОННО ПОДПИСАНИЕ ОРИГИНАЛ	
Име и фамилия:	<i>Воня Генкова</i>
Дата:	<i>08.04.2026</i> Подпис:

ИЗХ № 26-00-2688/13.03.2026г

ДО КМЕТА
НА ОБЩИНА МОНТАНА

Вх.№ 04-00-41/18.03.26

ЗАЯВЛЕНИЕ

за учредяване право на прокарване на отклонение от общите мрежи и съоръжения на техническата инфраструктура

от Микишевска и Здравко Назването

чрез Петър

Танчев - Пълномощно № П-00-51/

тел. за контакт

11.03.2026

Г-н Кмет,

Желая на основание чл.193 от ЗУТ да бъде учредено право на прокарване

на водопровод и електро отклонение през общински поземлен имот

№ 1 ПЧ 14180.29.27, ПЧ 14180.29.14, ПЧ 14180.29.12

и ПЧ 14180.257.20

с администр. адрес ул./местност,землище/.....

за захранване на собствения ми имот №...../.....

- Прилагам
1. Документ за собственост на имота
 2. Скица на имота от Агенцията по кадастър
 3. Скица-проект на прокарването и таблица на засегнатите общински имоти / № на имота; дължина и сервитут /.
 4. Цифров модел на трасето
 5. Такса 100,00 лева / чл.53, ал.2 от Наредбата за такси и цени на услугите в общ. Монтана/ кв.....

Дата 12.03.2026

С уважен



Обект: Довеждаща техническа инфраструктура - водопровод и ел. захранване за обособена позиция №6 "Инженеринг на оперативна база за НEMS – Габровница"

Обект: **Довеждаща техническа инфраструктура - водопровод и ел. захранване за обособена позиция №6 "Инженеринг на оперативна база за НEMS – Габровница"**

Местонахождение: **общ. Монтана, обл. Монтана**

Възложител: **Министерство на Здравеопазването**

Изпълнител: **"БЕЛСТРОЙ ИНЖЕНЕРИНГ АМ" ДЗЗД**

ОБЯСНИТЕЛНА ЗАПИСКА – ИСКАНЕ НА ПРАВО НА ПРОКАРВАНЕ

➤ ОБЩА ЧАСТ

Настоящият проект се изготвя въз основа на техническо задание за проектиране от Министерство на Здравеопазването. Предметът на проекта е Довеждаща техническа инфраструктура - водопровод и ел. захранване за обособена позиция №6 "Инженеринг на оперативна база за НEMS – Габровница"

Двете трасета захранват поземлен имот с идентификатор 14180.258.11 по КККР на с. Габровница, ЕКАТТЕ 14180, община Монтана, област Монтана, предназначен за изграждане на оперативни бази – хангари и вертолетни летища за нуждите на НEMS.

Предвижда се монтаж на нов кабел СрН 20 kV и нов водопровод РЕНД Ø90. Общата дължина на новия кабел СрН 20 kV е 431,62 m, а на новия водопровод РЕНД Ø90 – 78,30 m, съгласно регистъра на трасетата. Разстоянието между водопровода и кабелната линия в участъците на съвместно развитие е 0,50 m. Предвидените строително-монтажни работи не засягат съществуваща дървесна растителност.

Трасето на новия кабел СрН 20 kV започва от новоизграден КРУ (СРС), разположен в ПИ № 14180.257.20, в границите на имота дължината на кабелното трасе е 337,66 m, като в този участък то се развива самостоятелно при сервитутна ивица по 2,00 m от двете страни на кабелната линия, с обща засегната площ от сервитута 1350,20 m².

Трасето на новия водопровод РЕНД Ø90 започва от съществуващ водоем, разположен в ПИ № 14180.231.12, в границите на имота дължината на водопровода е 17,38 m, като в този участък се предвижда сервитутна ивица по 3,00 m от двете страни на оста на водопровода, с обща засегната площ от сервитута 103,6412 m².

След този участък трасето продължава през ПИ № 14180.231.14 и ПИ № 14180.29.27, където водопровода и кабелната линия се развива съвместно с в общо трасе, описано по-долу.


В ПИ № 14180.231.14 двете трасета – кабел СрН 20 kV и водопровод РЕНД Ø90 – се развиват съвместно в общо трасе. Дължината на кабелната линия в този имот е 80,92 m, а на водопровода

Обект: Довеждаща техническа инфраструктура - водопровод и ел. захранване за обособена позиция №6 "Инженеринг на оперативна база за НЕМС – Габровница"

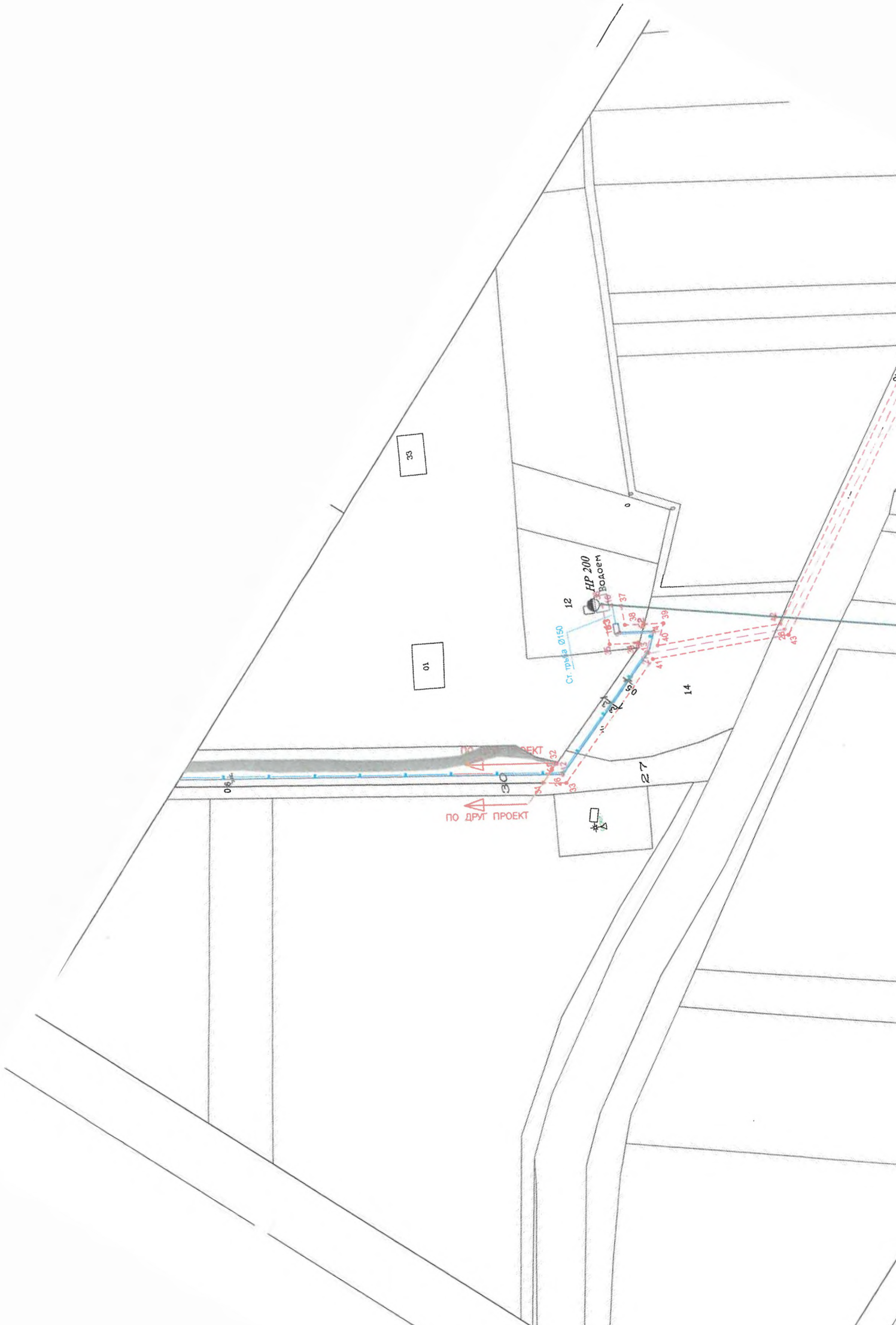
– 49,18 m. В този участък е предвиден общ сервитут с ширина по 3,00 m от двете страни на общото трасе, като засегнатата площ от сервитута е 450,28 m².

Съвместното развитие на двете трасета продължава и в ПИ № 14180.29.27, където дължината на кабела е 13,05 m, а на водопровода – 11,75 m. И в този участък е предвиден общ сервитут по 3,00 m от двете страни на трасето, като засегнатата площ от сервитута е 69,40 m².

Сервитутните ивици са определени съгласно изискванията на Наредба № РД-02-20-1 от 5 МАРТ 2020 Г. за условията и реда за определяне на размерите и разположението на сервитутните ивици и на специалния режим за упражняване на сервитутите на водоснабдителните и канализационните проводни (мрежи) и съоръжения извън населените места и селищните образувания в сила от 27.03.2020 г. Издадена от министъра на регионалното развитие и благоустройството Обн. ДВ. бр.29 от 27 Март 2020г.: Наредба № 16/2004 г. за сервитутите на енергийните обекти; Закон за устройство на териториите.



/ инж.Нигяр Янкова /





Грас прощъчни давки

N	North(X)	East(Y)
1	4825715.944	318554.871
2	4825718.248	318555.848
3	4825715.827	318561.255
4	4825708.160	318568.587
5	4825689.621	318609.983
6	4825684.908	318616.172
7	4825674.677	318621.303
8	4825523.541	318643.634
9	4825518.631	318643.503
10	4825475.192	318636.800
11	4825468.465	318633.196
12	4825062.318	318568.754
13	4825028.683	318602.406
14	4825026.100	318608.124
15	4825036.978	318609.541
16	4825037.065	318619.083
17	4825714.197	318557.270
18	4825707.627	318568.309
19	4825689.102	318609.675
20	4825684.515	318615.698
21	4825674.494	318620.723
22	4825523.505	318643.033
23	4825518.685	318642.904
24	4825475.385	318636.223
25	4825468.670	318632.621
26	4825062.122	318568.115
27	4825028.333	318601.922
28	4824983.860	318601.951
29	4824793.602	318864.925
30	4824785.434	318859.002
31	4825068.827	318566.757

Грас прощъчни давки

N	North(X)	East(Y)
32	4825063.357	318571.959
33	4825061.280	318565.550
34	4825030.500	318605.672
35	4825039.802	318606.884
36	4825040.081	318619.836
37	4825034.051	318618.332
38	4825033.914	318612.167
39	4825021.704	318610.576
40	4825024.706	318603.923
41	4825026.925	318599.921
42	4824984.867	318603.948
43	4824982.830	318599.950
44	4824794.065	318867.732
45	4824793.139	318862.118
46	4824784.421	318860.736
47	4824786.609	318857.382
48	4825712.245	318555.845
49	4825711.588	318555.551
50	4825711.090	318556.662
51	4825713.932	318557.935
52	4825707.716	318568.356
53	4825689.188	318609.726
54	4825684.581	318615.777
55	4825674.525	318620.820
56	4825523.511	318643.133
57	4825518.676	318643.004
58	4825475.353	318636.319
59	4825468.626	318632.715
60	4825062.145	318568.220
61	4825028.065	318602.318
62	4825025.221	318608.614
63	4825036.052	318610.026

РЕГИСТЪР НА ЗАСЕГНАТИТЕ ИМОТИ ПО НАЧИН НА ТРАЙНО ПОЛЗВАНЕ СЪС ЗАСЕГНАТА ПЛОЩ ОТ СЕРВИТУТА НА ТРАСЕТО В СЪОТВЕТНИТЕ ПОЗЕМЛЕНИ ИМОТИ В ЗЕМЛИЩЕТО НА ОБЛ.МОНТАНА

Доверяваща техническа инфраструктура - сл. Захранване в водопровод за обособена позиция №6 "Инженеринг на оперативна база за НEMS – Габровница"

№ по ред	№ на имота	Трайно предназначение	Вид имота	Начин на трайно ползване	Адрес	Категория на земята	Местност	Площ на имота, дка	Площ на имота, м2	Засегната площ от сервитута, дка	Засегната площ от сервитута, м2	Незасегната площ, дка	Дължина на сл.захранване, м	Дължина на водопровод, м	Вид собственост	Собственик на имота
1	2	3	4	5	6	7	8	9		10		11		12	13	14
1	14180.29.27	Територия на транспорта	Поземлен имот	За местен път	област Монтана, община Монтана, с. Габровница, м. КИТКАТА	Без категория	м. КИТКАТА	0.62	617.00	0.07	69.40	0.55	13.05	11.75	Общинска публична	
2	14180.231.14	Земеделска	Поземлен имот	Ласище	област Монтана, община Монтана, с. Габровница, м. КИТКАТА	3	м. КИТКАТА	2.27	2270.00	0.45	450.28	1.82	80.92	49.18	Общинска публична	
3	14180.231.32	Земеделска	Поземлен имот	За съоръжение на водопровод	област Монтана, община Монтана, с. Габровница	3		1.41	1405.00	0.10	103.64	1.30		17.38	Общинска публична	
3	14180.257.20	Територия на транспорта	Поземлен имот	За местен път	област Монтана, община Монтана, с. Габровница	Без категория		42.98	42 982.00	1.35	1 350.20	41.63	337.66		Общинска публична	
Сума площи:								47.27		1.97		45.30	431.62	78.30		