




ОБЩИНА МОНТАНА

3400 МОНТАНА, ул. "Извора" 1, тел: 096/394 201, факс: 096/588 391, e-mail: montana@montana.bg

ДО
ОБЩИНСКИ СЪВЕТ
МОНТАНА



ДОКЛАДНА ЗАПИСКА

от Златко Живков, кмет на община Монтана

Относно: Определяне на място за градински елемент по чл. 151 от Закона за устройство на територията

УВАЖАЕМИ ДАМИ И ГОСПОДА ОБЩИНСКИ СЪВЕТНИЦИ,

В общинска администрация гр. Монтана е постъпило писмо док. №94-Т-486/01.12.2025 г. от Теодоси Антонов - скулптор, в което същия предлага да изработи градински елемент, който да бъде поставен в зелената площ на пл. Алеко Константинов представляващ пешеходното пространство на бул. „Трети март“ между ОТ 424-457-458 по действащия подробен устройствен план на гр. Монтана, представляващ поземлен имот (ПИ) с идентификатор 48489.7.51 по кадастралната карта на гр. Монтана.

Общинският експертен съвет по устройство на територията при община Монтана е разгледал и приел с решение №2 от протокол №1 от 16.01.2026 г. предложението на скулптора Теодоси Антонов за поставянето на пластичен знак, представляващ градински и парков елемент с височина до 2.5 м над прилежащия терен по смисъла на чл. 151 от ЗУТ, изработен от него и представляващ обозначителен паметен знак с образа на Алеко Константинов с размерите на плочата са 80/60 см., който да бъде разположен в зелената площ на пл. Алеко Константинов представляващ пешеходното пространство на бул. „Трети март“ между ОТ 424-457-458 по действащия подробен устройствен план на гр. Монтана, представляващ поземлен имот (ПИ) с идентификатор 48489.7.51 по кадастралната карта на гр. Монтана.

Предвид изложеното, предлагам на Общинския съвет гр. Монтана на основание чл. 21, ал. 1, т. 23 от Закона за местното самоуправление и местната администрация, чл. 151, ал. 1, т. 12 от Закона за устройство на територията и решение №2 от протокол №1 от 16.01.2026 г. общински експертен съвет по устройство на територията при община Монтана, да приеме следното

РЕШЕНИЕ:

1. Дава съгласие за поставяне на градински елемент по чл. 151 от Закона за устройство на територията представляващ градински елемент с образа на Алеко Константинов с размерите на плочата са 80/60 см., съгласно приложената графика на схема на поставяне на градински и паркови елементи с височина до 2,5 м над прилежащия терен.

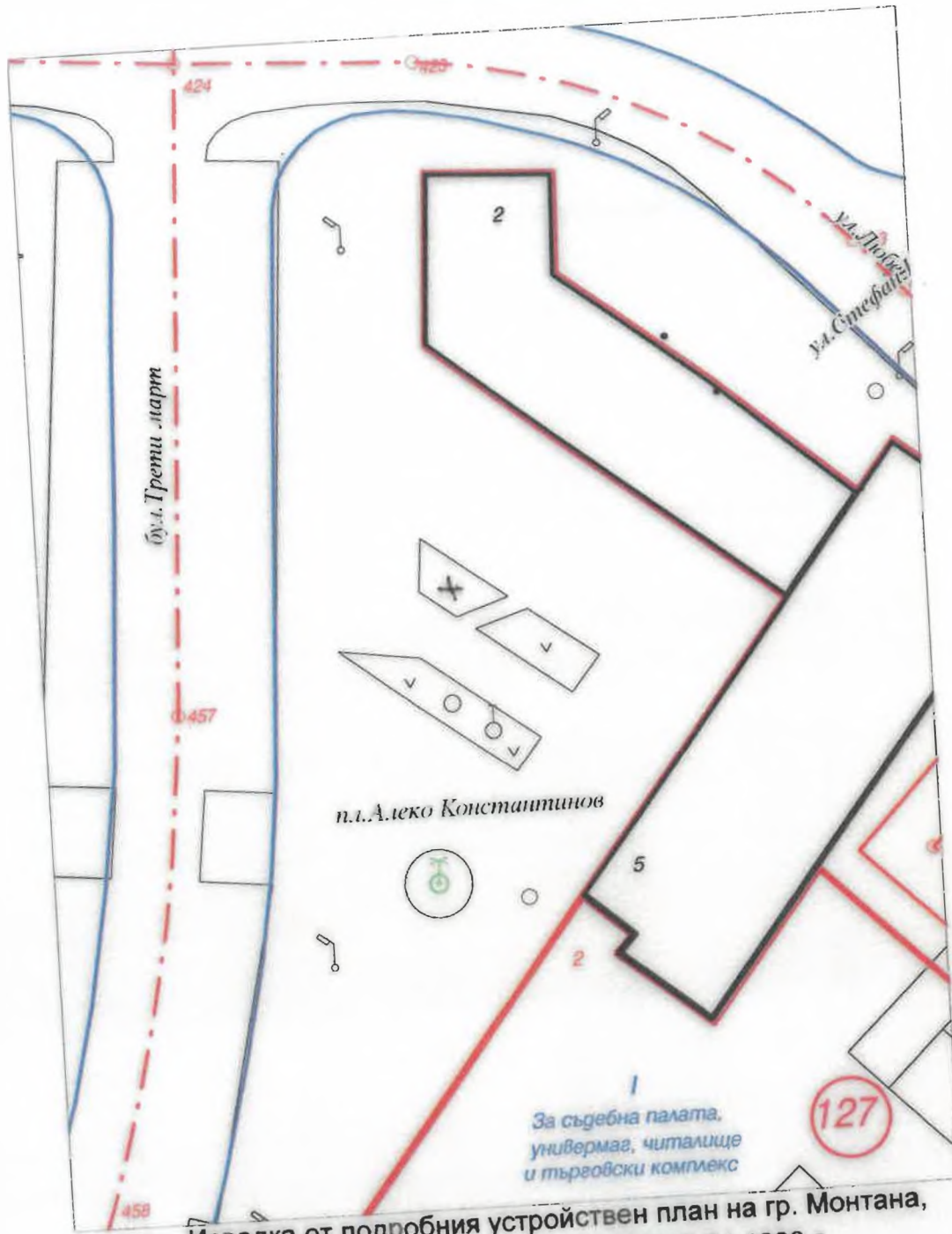
2. Определя място за разполагане на градинския елемент в зелената площ на пл. Алеко Константинов представляващ пешеходното пространство на бул. „Трети март“ между ОТ 424-457-458 по действащия подробен устройствен план на гр. Монтана, представляващ поземлен имот (ПИ) с идентификатор 48489.7.51 по кадастралната карта на гр. Монтана.

3. Възлага на кмета на община Монтана изпълнение на горното решение.

ЗЛАТКО ЖИВКОВ
Кмет на община Монтана



Схема в М 1:500



Извадка от подробния устройствен план на гр. Монтана,
одобрен със заповед № 570/10.04.1990 г.

До кметта
на Община Монтана
и председател на
Общински съвет, изповест
Златко Живков и Нчо Късов

• Докладна
от:
Тодоси Ангелов - скулптор.

Уважаеми господе,

Беше изработено датумна третя докладна по повод на общинският пакетен знак за площада Алеко Константинов. Оказа се че програмата сграда на партерона на площада не може да бъде поставена върху фасадите на околностите и пространството по ред прилики. По идея на главния архитект на град Монтана програмата ще бъде ситуирана върху отдавна сформирани и турните парке пътека в пространството между ресторанти "Косара" и "Азбучница" Съгласува с НЧО частта на поставяне, проекта и леката архитектурна конструкция, за която предлагам ч ризику.



Конструкцията с програмата е под ъгъл от около 45° неанатомично, но достатъчно за предназначението си. Дължност, предимствата на конструкцията ще бъде впишана в тревната площ, защото - С уважение:
реша здраво и небезопасно за околното.

1.12.2025
Монтана

Тодоси.



СКИЦА НА ПОЗЕМЛЕН ИМОТ

№15-188766-09.02.2026 г.

Поземлен имот с идентификатор **48489.7.51**

По кадастралната карта и кадастралните регистри на гр. **Монтана**, общ. **Монтана**, обл. **Монтана**, одобрени със Заповед №РД-18-29/05.04.2006 г. на **ИЗПЪЛНИТЕЛНИЯ ДИРЕКТОР НА АК**

Последно изменение на кадастралната карта и кадастралните регистри, засягащо поземления имот: **няма извършено изменение на КККР със заповед**

Адрес на поземления имот: **гр. Монтана, бул. "ТРЕТИ МАРТ"**

Площ: **19335 кв.м**

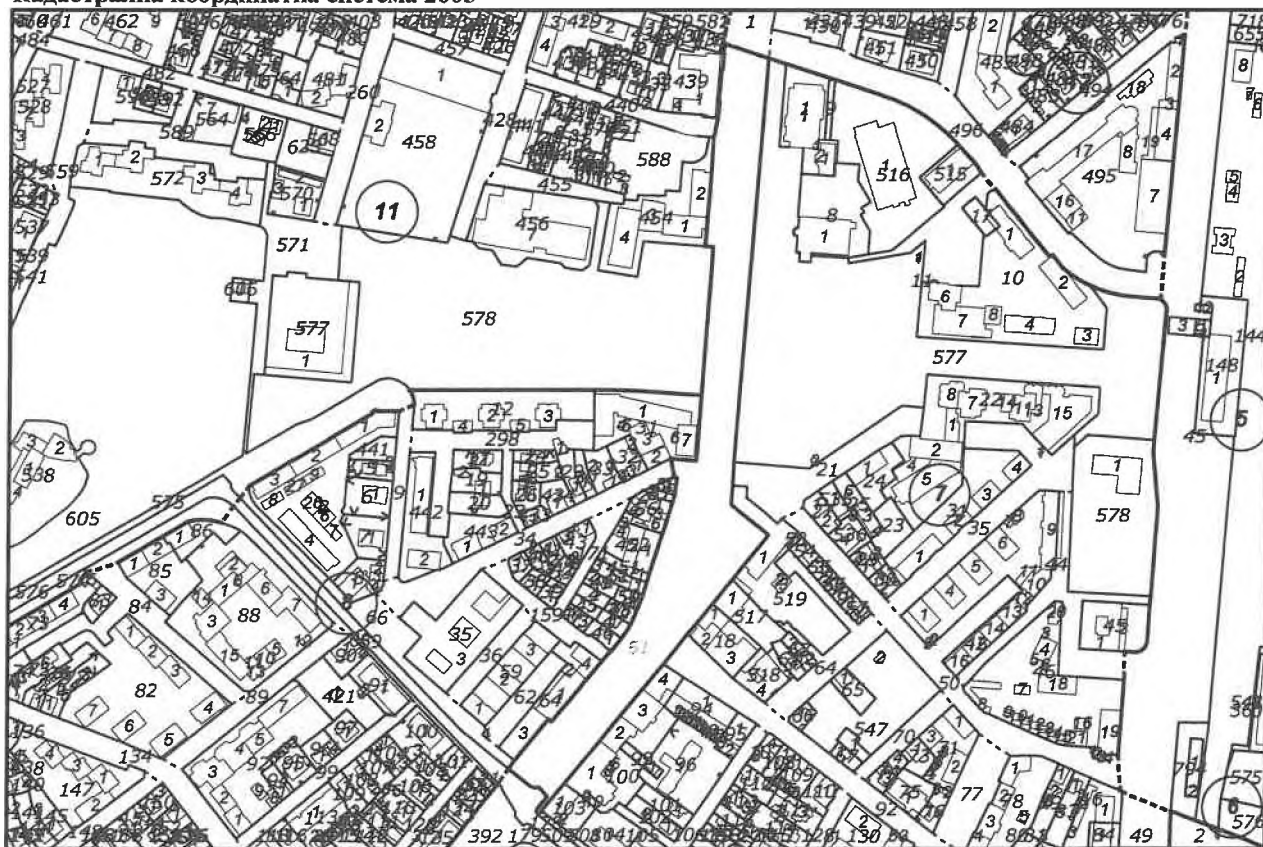
Трайно предназначение на територията: **Урбанизирана**

Начин на трайно ползване: **За първостепенна улица**

Предишен идентификатор: **няма**

Номер от предходен план: **няма**

Кадастрална координатна система 2005



М 1 : 5000

Съседни: **48489.8.451, 48489.7.577, 48489.8.66, 48489.7.92, 48489.11.454, 48489.8.46, 48489.7.18, 48489.11.439, 48489.8.56, 48489.7.100, 48489.8.51, 48489.7.519, 48489.7.517,**

Скица №15-188766-09.
издадена въз основа на
Заявление №01-92332-
Код за достъп: 9307аа8

ВАРНО С ЕЛЕКТРОННО ПОДПИСАНИЯ ОРИГИНАЛ	
Име и Фамилия:	Миглена Анастасова
Дата:	09.02.2026
Подпис:	