

ОБЩИНА МОНТАНА

ДО
ОБЩИНСКИ СЪВЕТ
ГР. МОНТАНА



ОБЩИНА МОНТАНА
Служба за административно обслужване
Департамент „ОГ, ЕИИФ и ХД“, тел. 096/394 270
www.montana.bg, e-mail: oao1@montana.bg

Док. №

08-01-14/11.09.26

ДОКЛАДНА ЗАПИСКА

От Златко Живков
Кмет на община Монтана

Относно: Отмяна на точка I на решение №8, прието с протокол №2/23.11.2023 г. на Общински съвет – Монтана и вземане на решение за ново предоставяне на поземлен имот от общинския поземлен фонд в землището на с. Благово, община Монтана на основание §27, ал. 2, т. 1 от Преходните и заключителни разпоредби към Закона за изменение и допълнение на Закона за собствеността и ползването на земеделските земи.

УВАЖАЕМИ ДАМИ И ГОСПОДА ОБЩИНСКИ СЪВЕТНИЦИ,

Във връзка писмо док. №24-00-752/14.09.2023 г. на Общинска служба по земеделие гр. Монтана за извършено идентифициране на земеделска земя по преписка вх. №4075/1992 г. и решение №4РГ/14.06.2004 г. за признато право на възстановяване на собственост върху земеделски земи в съществуващи или възстановими стари реални граници, Общински съвет гр. Монтана в точка I от решение №8, прието с протокол №2/23.11.2023 г., на основание §27, ал. 2, т. 1 от Преходните и заключителни разпоредби към Закона за изменение и допълнение на Закона за собствеността и ползването на земеделските земи е предоставил на наследниците на Христо Алексов от Остатъчния общински фонд (земи по чл. 19 от ЗСПЗЗ) в землището на с. Благово, общ. Монтана следните имоти :

- поземлен имот с проектен идентификатор 04251.38.51 и проектна площ 3 850.00 кв. м, образуван от поземлен имот с идентификатор 04251.38.2, начин на трайно ползване пасище, местност „Татарино“;

- поземлен имот с проектен идентификатор 04251.38.52 и проектна площ 600.00 кв. м, образуван от поземлен имот с идентификатор 04251.38.2, начин на трайно ползване пасище, местност „Татарино“.

Комисия по чл. 33, ал. 6 от Закона за собствеността и ползването на земеделските земи при разглеждане на преписката е констатирала несъответствие между скицата-проект и решението за признато право на възстановяване на собствеността по отношение на местоположението на имота и съгласно чл. 45е, ал. 6 от Правилника за прилагане на Закона за собствеността и ползването на земеделските земи е върнала за отстраняване на констатираното несъответствие.

След като констатираното несъответствие е отстранено, в община Монтана е постъпило повторно писмо док. №24-00-110/29.01.2026 г. от Началника на Общинската служба по земеделие гр. Монтана по реда на чл. 45ж от Правилника за прилагане на Закона за собствеността и ползването на земеделските земи за повторно разглеждане на горната преписка, като се предлага на наследниците на Христо Алексов да се предостави поземлен имот с проектен идентификатор

04251.38.51 в землището на с. Благово, общ. Монтана с проектна с площ 3 600.00 кв. м, трайно предназначение на територията: земеделска, начин на трайно ползване: пасище, местност „Татарино“, категория 3, образуван от поземлен имот с идентификатор 04251.38.2, начин на трайно ползване пасище, местност „Татарино“.

Във връзка с гореизложеното се налага отмяна на точка I на решение №8, прието с протокол №2/23.11.2023 г. на Общински съвет – Монтана и вземане на решение за ново предоставяне.

Предвид гореизложеното на основание чл. 21, ал. 1, т. 8 и чл. 21, ал. 2 от Закона за местното самоуправление и местната администрация и §27, ал. 2, т. 1 от Преходните и заключителни разпоредби към Закона за изменение и допълнение на Закона за собствеността и ползването на земеделските земи, предлагам общинският съвет гр. Монтана да приеме следното

РЕШЕНИЕ:

1. Отменя точка I на свое решение №8, прието с протокол №2/23.11.2023 г.

2. Дава съгласие поземлен имот с проектен идентификатор 04251.38.51 по кадастралната карта и кадастралните регистри на с. Благово, общ. Монтана с проектна площ 3 600.00 кв. м, трайно предназначение на територията: земеделска, начин на трайно ползване: пасище, местност „Татарино“, категория 3, образуван от поземлен имот с идентификатор 04251.38.2, начин на трайно ползване пасище, местност „Татарино“, да бъде предоставен на Общинска служба по земеделие гр. Монтана за постановяване на решение за възстановяване правото на собственост на наследниците на Христо Алексов.

ЗЛАТКО ЖИВКОВ

Кмет на община Монтана



	Препис - извлечение
	От Протокол № 2/23.11.2023 г.
	На Общински съвет - Монтана

08-01-226/09.11.2023 год. Докладна записка от Златко Живков – Кмет на Община Монтана, относно предоставяне на поземлени имоти от Общинския поземлен фонд в землищата на с. Благово и с. Студено буче, община Монтана.

Решение

№ 8

На основание §27, ал. 2, т. 1 от ПЗР към ЗИД на ЗСПЗЗ и чл. 21, ал. 1, т. 8 от Закона за местното самоуправление и местната администрация

Общински съвет Монтана

Реши:

I. Предоставя на наследниците на Христо Алексов в землището на с. Благово, община Монтана:

1. Поземлен имот с проектен идентификатор 04251.38.51 и проектна площ 3 850 кв. м, образуван от поземлен имот с идентификатор 04251.38.2, начин на трайно ползване пасище, местност „Татарино“, скица-проект №15-931900-29.08.2023 год.

2. Поземлен имот с проектен идентификатор 04251.38.52 и проектна площ 600 кв. м, образуван от поземлен имот с идентификатор 04251.38.2, начин на трайно ползване пасище, местност „Татарино“, скица-проект №15-931900-29.08.2023 год., във връзка със заявление вх. №4075/1992 год. и решение №4РГ/14.06.2004 год. на Общинската служба по земеделие и гори гр. Монтана за признаване на правото на възстановяване на собствеността в съществуващи или възстановими стари реални граници.


II. Предоставя на наследниците на Петър Тодоров в землището на с. Студено буче, община Монтана поземлен имот с проектен идентификатор 70113.26.28 и проектна площ 2 250 кв. м, образуван от поземлен имот с идентификатор 70113.26.10, начин на трайно ползване нива, местност „Долна вода“, скица-проект №15-952833-04.09.2023 год., във връзка със заявление вх. №20493/1992 год. и решение №20РГ/05.05.1999 год. на Общинската служба по земеделие гр. Монтана за признаване на правото на възстановяване на собствеността в съществуващи или възстановими стари реални граници.

III. Предоставя на наследниците на Иван Коцов в землището на с. Судено буче, община Монтана:

1. Поземлен имот с проектен идентификатор 70113.26.27 и проектна площ 7 404 кв. м, образуван от поземлен имот с идентификатор 70113.26.10, начин на трайно ползване нива, местност „Долна вода“, скица-проект №15-952834-04.09.2023 год.

2. Поземлен имот с проектен идентификатор 70113.38.24 и проектна площ 2 500 кв. м, образуван от поземлен имот с идентификатор 70113.38.6, начин на трайно ползване нива, местност „Барата“, скица-проект №15-952832-04.09.2023 год., във връзка със заявление вх. №20223/1992 год. и решение №20РГ/05.05.1999 год. на Общинската служба по земеделие и гори гр. Монтана за признаване на правото на възстановяване на собствеността в съществуващи или възстановими стари реални граници.

Забележка: Решението се прие поименно с 32 гласа "за" 0 "против" и 0 "въздържал се"



Председател:



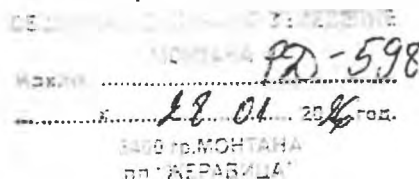



РЕПУБЛИКА БЪЛГАРИЯ

Министерство на земеделието и храните

Областна дирекция "Земеделие" - гр. Монтана

Общинска служба по земеделие - гр. Монтана



**ДО
ПРЕДСЕДАТЕЛЯ НА ОБЩИНСКИ СЪВЕТ – МОНТАНА**

**КОПИЕ:
КМЕТА НА ОБЩИНА МОНТАНА**

УВАЖАЕМИ ГОСПОДИН ПРЕДСЕДАТЕЛ,

Във връзка със земите по чл. 19 от Закона за собствеността и ползването на земеделските земи (ЗСПЗЗ) и на основание § 27, ал. 2, т. 1 от Преходните и заключителни разпоредби на Закона за изменение и допълнение на ЗСПЗЗ (обн. ДВ, бр. 62 от 10.08.2010 г.), Общинска служба по земеделие – Монтана Ви уведомява за следното:

С Решение № 8/23.11.2023 г., прието с Протокол № 2/23.11.2023 г. на Общински съвет – Монтана, са предоставени земеделски имоти по чл. 19 от ЗСПЗЗ в землището на с. Благово на наследниците на Христос Алексов.

След проведено заседание на комисията по чл. 33, ал. 6 от ЗСПЗЗ на 19.12.2023 г. е установено несъответствие по чл. 45е, ал. 6 от Правилника за прилагане на ЗСПЗЗ, поради което преписката е върната за отстраняване на констатираното несъответствие.

След изпращане на коригирания проект, с писмо изх. № 24-00-857-1/15.08.2025 г. на Община Монтана Общинска служба по земеделие – Монтана беше уведомена за установено допълнително несъответствие, касаещо категорията на имота, отразена в скица-проекта, поради което проектът беше върнат за нова корекция.

Към настоящия момент констатираното несъответствие е отстранено, като е изготвена нова скица-проект с коректно отразена категория на имота, без промяна в площта и границите. Проектът е изготвен от правоспособно лице по реда на Закона за кадастъра и имотния регистър и е одобрен от Службата по геодезия, картография и кадастър – Монтана.

С оглед на гореизложеното и с цел приключване на административната процедура, Общинска служба по земеделие – Монтана внася преписката за повторно разглеждане и гласуване от Общински съвет – Монтана, като предлага да бъде предоставен на заинтересованото лице поземлен имот с проектен идентификатор 04251.38.51, с площ 3,600 дка, категория съгласно приложения коригиран проект, образуван от имот 04251.38.2 (№ 038002 по КВС), землище с. Благово.


Уведомяваме Ви, че установяването на границите на земеделския имот, отразен в приложената скица-проект, е извършено от лицензирано лице по реда на Закона за кадастъра и

имотния регистър. В Общинска служба по земеделие – Монтана е представена съответната документация, одобрена от Службата по геодезия, картография и кадастър – Монтана.

Приложения:

- 1 (един) брой решение за признато право на възстановяване на собственост върху земеделски земи за землището на с. Благово;
- 1 (една) скица-проект на имот, който по смисъла на чл. 19, ал. 1 от ЗСПЗЗ представлява общинска собственост, но подлежи на възстановяване на бившите собственици съгласно посоченото решение.

Станислав Ценов (Началник)
Главна дирекция Аграрно развитие
28.01.2026г. 16:51ч.
ОДЗ-Монтана



Електронният подпис се намира в отделен файл с название signature.txt.p/s



**СКИЦА - ПРОЕКТ
№15-90234-23.01.2026 г.**

на поземлени имоти с идентификатори: 04251.38.2, 04251.38.51, 04251.38.52

Скицата-проект е издадена въз основа на приет проект за изменение на кадастралната карта и кадастралните регистри с Удостоверение №25-383996-19.12.2025 г., издадено по Заявление №01-967000-08.12.2025 г.

Проектът изменя кадастралната карта и кадастралните регистри на с. Благово, община Монтана, област Монтана, одобрени със Заповед №РД-18-493/16.02.2018 г., издадена от **ИЗПЪЛНИТЕЛЕН ДИРЕКТОР НА АГКК**; последно изменение на кадастралната карта и кадастралните регистри, засягащо поземления имот: **няма извършено изменение на КККР със заповед.**

Заличен обект от КККР:

• Поземлен имот с идентификатор **04251.38.2:**

адрес на поземления имот: **с. Благово**

площ: **10073 кв.м**

трайно предназначение на територията: **Земеделска**

начин на трайно ползване: **Пасище**

категория: **3**

собственици по данни от КРНИ:

000320872, ОБЩИНА МОНТАНА

въз основа на документ: **Акт за публична общинска собственост № 96, том 10, рег. 3780 от 27.08.2025г., вписан в Служба по вписванията гр.Монтана**

Нанасяне на нови обекти в КККР:

• Поземлен имот с проектен идентификатор **04251.38.51:**

адрес на поземления имот: **с. Благово**

с проектна площ: **3600 кв.м**

трайно предназначение на територията: **Земеделска**

начин на трайно ползване: **Пасище**

категория: **3**

съседни: **04251.38.1, 04251.38.29, 04251.38.3, 04251.38.52**

• Поземлен имот с проектен идентификатор **04251.38.52:**

адрес на поземления имот: **с. Благово**

с проектна площ: **6473 кв.м**

трайно предназначение на територията: **Земеделска**

начин на трайно ползване: **Пасище**

категория: **3**

Скица-проект №15-90234-23.01.2026 г.,

издадена въз основа на

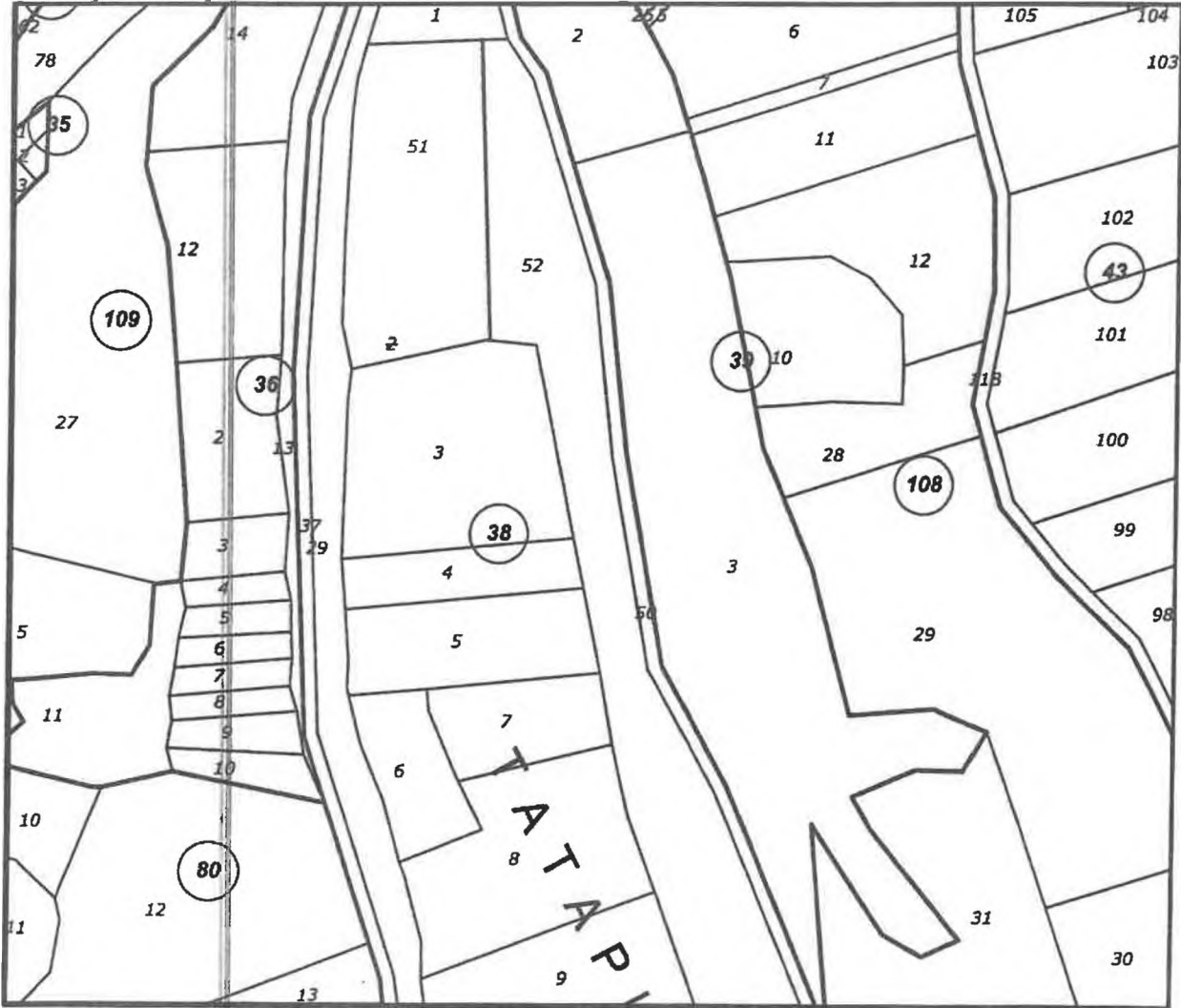
Заявление №01-39469-21.01.2026 г.

Код за достъп: 2ec26568248b



съседни: 04251.38.1, 04251.38.3, 04251.38.8, 04251.38.10, 04251.38.4, 04251.38.7, 04251.38.9,
04251.38.5, 04251.38.51, 04251.38.50

Кадастрална координатна система 2005



М 1 : 2000

Кадастрална координатна система 2005

Нова точка №	ПРОЕКТНИ КООРДИНАТИ	
	X [m]	Y [m]
1	4803591.83	315255.65
А	4803504.60	315258.85

Digitally signed by Sonya Milkova Elenkova
Date: 2026.01.23 09:17:42 +02:00

ВЯРНО С ЕЛЕКТРОННО ПОДПИСАНИЕ

Име и фамилия: **Елена Николова,**

Дата: **23.01.2026** Подпис



Скипа-проект №15-90234-23.01.2026 г.,
издана въз основа на
Заявление №01-39469-21.01.2026 г.
Код за достъп: 2ec26568248b

CN=Krasimira Vaskova Hristova
C=BG
O=Geodesy Cartography and Cadastre Agency
E=Hristova.K@cadastre.bg
23.01.2026 09:16:16

Имоти на позиция 1 и 4 не са
идентифицирани
09.05.2023г
Н-к ОСЗ Монтана
10. 4

ОБЩИНСКА СЛУЖБА ПО ЗЕМЕДЕЛИЕ И ГОРИ
гр. МОНТАНА
ЕКАТТЕ 48489
Община МОНТАНА
Област МОНТАНСКА

ВЯРНО С ОРИГИНАЛА
09.05.2023г.

РЕШЕНИЕ No 4РГ

за възстановяване правото на собственост на земи в
съществуващи или възстановими стари реални граници
в землището на село БЛАГОВО

Днес, 14.06.2004 г., общинската служба по земеделие и гори в
гр. МОНТАНА, община МОНТАНА, област МОНТАНСКА е състав:

НАЧАЛНИК: ИНЖ.ЛЮДМИЛА ЙОНОВА
ЕКСПЕРТ : ИНЖ.МАРИЕЛА ТАНКОВА
ЕКСПЕРТ : ИНЖ.МАЯ БОРИСОВА

като разгледа преписката по заявление вх. No 4075 от 04.02.1992 г
и представените писмени доказателства от ДИМИТЪР АЛЕКСОВ
за възстановяване правото на собственост на наследниците на
ХРИСТО АЛЕКСОВ бивш жител на село БЛАГОВО, общ. МОНТАНА,
обл. МОНТАНСКА по угостоверение за наследници No ., на основание
чл. чл. 18ж, ал.1, 18з, ал.1 от ППЗСПЗЗ и протоколи No 4 от
21.01.1993 г. по чл.18г, No 4 от 21.01.1993 г. по чл.18г и No 11
от 20.11.1992 г. по чл.18е от ППЗСПЗЗ,

РЕШИ:

I. ПРИЗНАВА ПРАВОТО НА СОБСТВЕНОСТ
на наследниците на ХРИСТО АЛЕКСОВ АЛЕКСОВ в съществуващи
(възстановими) стари реални граници на следните имоти:

1. Нива от 3.600 гка (три гка и шестстотин кв.м), шеста
категория, находящ се в землището на село БЛАГОВО в местността
ПОЖАРКОВ ДОЛ, при граници (съсеги):

.....
.....
заявен с пореден No 1 от заявлението и установен с
Опис-декларация

2. Лозе от 1.500 гка (една гка и петстотин кв.м), шеста
категория, находящ се в землището на село БЛАГОВО в местността
ПОЖАРКОВ ДОЛ, при граници (съсеги):

.....
.....
заявен с пореден No 8 от заявлението и установен с
Опис-декларация

3. Нива от 2.000 гка (два гка), трета категория, находящ се
в землището на село БЛАГОВО в местността ВЪРТЕЖКАТА, при граници
(съсеги):

ТОДОР КУЗМАНОВ, ИВАН И ХРИСТО ВЛАДИМИРОВИ, ПЪТ, ТОДОР АЛЕКСАНДРОВ
заявен с пореден No 14 от заявлението и установен с
Опис-декларация

4. Нива от 0.500 гка (нула гка и петстотин кв.м), находящ се
в землището на село БЛАГОВО в местността В СЕЛО, при граници
(съсеги):

.....
.....

заявен с пореден No 15 от заявлението и установен с
Опис-декларация

5. Пива от 0.400 гка (нула гка и четиристотин кв.м), находящ се в землището на село ВЛАГОВО в местността ВЪРЗИЯ / ЗАЛЯТО /, при граници (съсеги):

.....
заявен с пореден No 16 от заявлението и установен с
Опис-декларация

6. Пива от 3.400 гка (три гка и четиристотин кв.м), находящ се в землището на село ВЛАГОВО в местността ВЕГОВИЦА / ЗАЛЯТО /, при граници (съсеги):

.....
заявен с пореден No 17 от заявлението и установен с
Опис-декларация

7. Пива от 0.800 гка (нула гка и осемстотин кв.м), находящ се в землището на село ВЛАГОВО в местността ВЪРЗИЯ / ЗАЛЯТО /, при граници (съсеги):

.....
заявен с пореден No 18 от заявлението и установен с
Опис-декларация

8. Пива от 0.300 гка (нула гка и треста кв.м), находящ се в землището на село ВЛАГОВО в местността ВЕГОВИЦА / ЗАЛЯТО /, при граници (съсеги):

.....
заявен с пореден No 19 от заявлението и установен с
Опис-декларация

9. Пива от 0.200 гка (нула гка и двеста кв.м), находящ се в землището на село ВЛАГОВО в местността ВЪРЗИЯ / ЗАЛЯТО /, при граници (съсеги):

.....
заявен с пореден No 20 от заявлението и установен с
Опис-декларация

10. Пива от 2.500 гка (два гка и петстотин кв.м), находящ се в землището на село ВЛАГОВО в местността ВЕГОВИЦА / ЗАЛЯТО /, при граници (съсеги):

.....
заявен с пореден No 21 от заявлението и установен с
Опис-декларация

11. Пива от 1.400 гка (една гка и четиристотин кв.м), находящ се в землището на село ВЛАГОВО в местността ИВАКО / ЗАЛЯТО /, при граници (съсеги):

.....
заявен с пореден No 22 от заявлението и установен с
Опис-декларация

II. ВЪЗСТАНОВЯВА ПРАВОТО НА СОВСТВЕННОСТ



ОРИГИНАЛ

стр.3 към решение No 4РГ/14.06.2004 г. по чл.18ж, ал.1 от ППЗСПЗЗ на ОБЩИНСКА СЛУЖБА ПО ЗЕМЕДЕЛИЕ И ГОРИ гр. МОНТАНА, община МОНТАНА

на наследниците на ХРИСТО АЛЕКСОВ, в съществуващи (възстановими) стари реални граници на следните имоти:

1. Нива от 3.600 гка (три гка и шестстотин кв.м), шеста категория, находящ се в землището на село БЛАГОВО в местността ПОЖАРКОВ ДОЛ, при граници (съсеги):

.....
.....
заявен с пореден No 1 от заявлението и установен с
Опис-декларация

2. Лозе от 1.500 гка (една гка и петстотин кв.м), шеста категория, находящ се в землището на село БЛАГОВО в местността ПОЖАРКОВ ДОЛ, при граници (съсеги):

.....
.....
заявен с пореден No 8 от заявлението и установен с
Опис-декларация

3. Нива от 2.000 гка (два гка), трета категория, находящ се в землището на село БЛАГОВО в местността ВЪРТЕЖКАТА, при граници (съсеги):

ТОДОР КУЗМАНОВ, ИВАН И ХРИСТО ВЛАДИМИРОВИ, ПЪТ, ТОДОР АЛЕКСАНДРОВ
заявен с пореден No 14 от заявлението и установен с
Опис-декларация

4. Нива от 0.500 гка (нула гка и петстотин кв.м), находящ се в землището на село БЛАГОВО в местността В.СЕЛО, при граници (съсеги):

.....
.....
заявен с пореден No 15 от заявлението и установен с
Опис-декларация

III. ОТКАЗВА ДА ВЪЗСТАНОВИ

правото на собственост в съществуващи (възстановими) стари реални граници на следните имоти или части от тях:

1. Нива от 0.400 гка (нула гка и четиристотин кв.м), находящ се в землището на село БЛАГОВО в местността ВЪРЗИЯ / ЗАЛЯТО /, при граници (съсеги):

.....
.....
заявен с пореден No 16 от заявлението и установен с
Опис-декларация


Правото на собственост не се възстановява поради:
Имотът попада в разпоредбите на чл.106, ал.1 от ЗСПЗЗ.

2. Нива от 3.400 гка (три гка и четиристотин кв.м), находящ се в землището на село БЛАГОВО в местността ВЕГОВИЦА / ЗАЛЯТО /, при граници (съсеги):

.....
.....
заявен с пореден No 17 от заявлението и установен с
Опис-декларация

Правото на собственост не се възстановява поради:
Имотът попада в разпоредбите на чл.106, ал.1 от ЗСПЗЗ.

3. Нива от 0.800 гка (нула гка и осемстотин кв.м), находящ



ВЪЗЛОЖА СЪЩЕСТВУВАЩИ
5.2003

стр.4 към решение No 4РГ/14.06.2004 г. по чл.18ж, ал.1 от ППЗСПЗЗ на ОВШИНСКА СЛУЖБА ПО ЗЕМЕДЕЛИЕ И ГОРИ гр. МОНТАНА, община МОНТАНА

се в землището на село БЛАГОВО в местността ВЪРЗИЯ / ЗАЛЯТО /, при граници (съсеги):

.....
.....
заявен с пореден No 18 от заявлението и установен с
Опис-декларация
Правото на собственост не се възстановява поради:
Имотът попада в разпоредбите на чл.10б, ал.1 от ЗСПЗЗ.

4. Лива от 0.300 га (нула га и треста ке.м), находящ се в землището на село БЛАГОВО в местността БЕГОВИЦА / ЗАЛЯТО /, при граници (съсеги):

.....
.....
заявен с пореден No 19 от заявлението и установен с
Опис-декларация
Правото на собственост не се възстановява поради:
Имотът попада в разпоредбите на чл.10б, ал.1 от ЗСПЗЗ.

5. Лива от 0.200 га (нула га и двеста ке.м), находящ се в землището на село БЛАГОВО в местността ВЪРЗИЯ / ЗАЛЯТО /, при граници (съсеги):

.....
.....
заявен с пореден No 20 от заявлението и установен с
Опис-декларация
Правото на собственост не се възстановява поради:
Имотът попада в разпоредбите на чл.10б, ал.1 от ЗСПЗЗ.

6. Лива от 2.500 га (два га и петстотин ке.м), находящ се в землището на село БЛАГОВО в местността БЕГОВИЦА / ЗАЛЯТО /, при граници (съсеги):

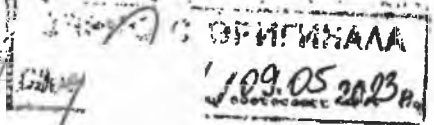
.....
.....
заявен с пореден No 21 от заявлението и установен с
Опис-декларация
Правото на собственост не се възстановява поради:
Имотът попада в разпоредбите на чл.10б, ал.1 от ЗСПЗЗ.

7. Лива от 1.400 га (еден га и четиристотин ке.м), находящ се в землището на село БЛАГОВО в местността ИВАКО / ЗАЛЯТО / при граници (съсеги):

.....
.....
заявен с пореден No 22 от заявлението и установен с
Опис-декларация
Правото на собственост не се възстановява поради:
Имотът попада в разпоредбите на чл.10б, ал.1 от ЗСПЗЗ.

На основание чл.18г, ал.2 ППЗСПЗЗ, заявителят е уведомен с писмо No

Решението може да се обжалва чрез ОСЗГ пред районния съд в 14-дневен срок от съобщението.



стр.5 към решение No 4РГ/14.06.2004 г. по чл.18ж,ал.1 от ППЗСПЗЗ
на ОБЩИНСКА СЛУЖБА ПО ЗЕМЕДЕЛИЕ И ГОРИ гр. МОНТАНА, община МОНТАНА

Забележка: За издаване на констативен нотариален акт и сделки със
земяделски имот е необходима скица с точните размери на имота.

НАЧАЛНИК: . . .

ЕКСПЕРТ : . . .

ЕКСПЕРТ : . . .

ОРИГИНАЛ
2.05.2003 г.

