


# ОБЩИНА МОНТАНА

ДО  
ОБЩИНСКИ СЪВЕТ  
ГР. МОНТАНА



ДОКЛАДНА ЗАПИСКА  
от Златко Живков  
кмет на община Монтана

Относно: Поправка на решение №547 от протокол №27/18.12.2025 г. на общинския съвет гр. Монтана.

## УВАЖАЕМИ ДАМИ И ГОСПОДА ОБЩИНСКИ СЪВЕТНИЦИ,

В докладна записка №08-01-251/04.12.2025 г., относно даване на съгласие за предоставяне на земеделска земя от общинския поземлен фонд в землището на с. Благово, общ. Монтана на основание §27, ал. 2, т. 3 от Преходните и заключителни разпоредби към Закона за изменение и допълнение на Закона за собствеността и ползването на земеделските земи е допусната явна фактическа грешка в първа точка ред трети, като вместо „проектен идентификатор 04251.6.32“ е записано „проектен идентификатор 04251.6.31“, в резултат на което е допусната същата грешка в решение №547 от протокол №27/18.12.2025 г. на общинския съвет гр. Монтана.

Съгласно чл. 62, ал. 2 от Административнопроцесуалния кодекс (АПК) очевидни фактически грешки, допуснати в административен акт, се поправят от органа, който го е издал, и след изтичане на срока за обжалване.

Предвид гореизложеното и на основание чл. 62, ал. 2 от Административнопроцесуалния кодекс и чл. 21, ал. 1, т. 8 от Закона за местното самоуправление и местната администрация, предлагам общинският съвет гр. Монтана да приеме следното

### РЕШЕНИЕ:

1. Поправя решение №547 от протокол №27/18.12.2025 г. на общинския съвет гр. Монтана, както следва:

В първа точка, на трети ред вместо „проектен идентификатор 04251.6.31“ да се чете „проектен идентификатор 04251.6.32“.

2. Настоящото решение е неразделна част от решение №547 от протокол №27/18.12.2025 г. на общинския съвет гр. Монтана.

ЗЛАТКО ЖИВКОВ  
кмет на община Монтана



	Препис - извлечение
	От Протокол № 27/18.12.2025 г.
	На Общински съвет - Монтана

08-01-251/04.12.2025г. Докладна записка от Тихомир Антонов – за кмет на община Монтана, относно предоставяне на земеделска земя от общинския поземлен фонд в землището на с. Благово, общ. Монтана на основание §27, ал. 2, т. 3 от Преходните и заключителни разпоредби към Закона за изменение и допълнение на Закона за собствеността и ползването на земеделските земи.

## Решение № 547


На основание чл. 21, ал. 1, т. 8 от Закона за местното самоуправление и местната администрация и §27, ал. 2, т. 3 от Преходните и заключителни разпоредби към Закона за изменение и допълнение на Закона за собствеността и ползването на земеделските земи

### Общински съвет Монтана Реши:

1. Дава съгласие да бъде предоставен на Общинска служба по земеделие гр. Монтана за обезщетение на Езекия Езекиев поземлен имот с проектен идентификатор 04251.6.31 по кадастралната карта и кадастралните регистри на с. Благово, общ. Монтана, начин на трайно ползване пасище, трета категория в местността „Горни лозя“, площ 4462.00 кв. м. на стойност 3257.26 лв.

2. Възлага на Кмета на Община Монтана изпълнение на горното решение.

Забележка: Решението се прие поименно с 31 гласа "за" 0 против" и 0 "въздържал се"





ОБЩИНА МОНТАНА

Център за административно обслужване  
Деловодство „ТУС и ФСД“, тел. 096/394 265  
www.montana.bg, e-mail: cao2@montana.bg

Док. №

24-10-128/10.М.21



РЕПУБЛИКА БЪЛГАРИЯ

Министерство на земеделието и храните  
Областна дирекция "Земеделие" - гр.Монтана  
Общинска служба по земеделие - гр. Монтана

ОБЩИНСКА СЛУЖБА ПО ЗЕМЕДЕЛИЕ

МОНТАНА 20-5808

Ж.х.№ .....  
10.11.2025 год.

3400 гр.МОНТАНА  
пл. "ЖЕРАВИЦА"

ДО ПРЕДСЕДАТЕЛЯ  
НА ОБЩИНСКИ СЪВЕТ  
ГР. МОНТАНА

КОПИЕ: ДО КМЕТА  
НА ОБЩИНА МОНТАНА

УВАЖАЕМИ ГОСПОДИН ПРЕДСЕДАТЕЛ,

В Общинска служба по земеделие – гр. Монтана (ОСЗ – Монтана) е постъпило писмено искане с входящ номер №АР-1595/28.03.2023 г. от г-н Езекия Езекиев, относно обезщетение с равностойна земя в размер на 3.533 дка, *категория 2*, съгласно Решение №04А/09.03.2023 г. на ОСЗ – Монтана, във връзка с преписка с входящ номер №4566/09.03.2023 г. в землището на с. Благово.

В съответствие с Наредбата за условията и реда за установяване на текущите пазарни цени на земята, Ви молим да предоставите имот/и на стойност 3257 лв.

Приложено Ви изпращам извадка от информационната система „Ферма – Обезщетения“, която съдържа средни пазарни цени на земя за землището на с. Благово, съгласно гореспоменатата наредба.

Общинска служба по земеделие – гр. Монтана предлага като обезщетение предоставянето на част от поземлен имот с идентификатор 04251.6.1, с начин на трайно ползване - пасище (3-та категория) и площ от 20,563 кв. м, а именно проектен имот с идентификатор 04251.6.32, с площ 4.462 дка и *категория 3*, намиращ се в землището на с. Благово, община Монтана. Съгласно горесцитираната наредба, стойността на този имот е 3257 лв.

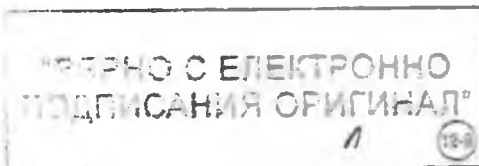
Границите на земеделските имоти, отразени в приложената скица проект, са установени от лицензирано лице в съответствие с изискванията на Закона за кадастъра и имотния регистър (ЗКИР). Съответната документация е представена в Общинската служба по земеделие – гр. Монтана и е одобрена от Службата по геодезия, картография и кадастър – гр. Монтана.

Приложения:

1. Заявление вх. №АР-1595 от 28.03.2023 г., подадено от Езекия Езекиев;

2. Решение №04А от 09.03.2023 г. на ОСЗ – Монтана;
3. Решение №24ОЗ от 18.03.2024 г. на ОСЗ – Монтана;
4. Извадка от информационната система „Ферма – Обезщетения“.
5. Скица проект № 15-3040656 - 07.11.2025 г.

Станислав Ценов (Началник)  
Главна дирекция Аграрно развитие  
10.11.2025г. 10:32ч.  
ОДЗ-Монтана



Електронният подпис се намира в отделен файл с название signature.txt.p7s