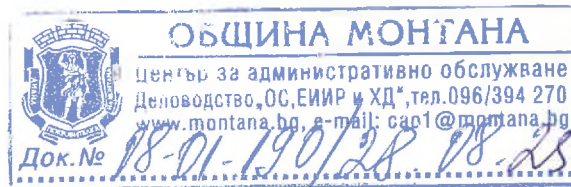


# ОБЩИНА МОНТАНА

ДО  
ОБЩИНСКИ СЪВЕТ  
ГР. МОНТАНА



## ДОКЛАДНА ЗАПИСКА

От Златко ( ) ; Живков

Кмет на община Монтана

Относно: Съгласие за учредяване на безвъзмездно право на прокарване на подземно кабелно трасе ниско напрежение за захранване на сграда, през имоти публична общинска собственост.

### УВАЖАЕМИ ДАМИ И ГОСПОДА ОБЩИНСКИ СЪВЕТНИЦИ,

В община Монтана е постъпило заявление док. №70-00-1202/30.07.2025 г. от „Електроразпределителни мрежи Запад“ ЕАД, ЕИК 130277958, със седалище и адрес на управление гр. София, район Изгрев, бул. „Цариградско шосе“ №28, бл. „Изток Плаза“, представлявано заедно от всеки двама от членовете на Управителния съвет, Виктор Станчев, Георги Миков и Радослав Цветков, за учредяване право прокарване на подземно кабелно трасе ниско напрежение (НН) от съществуващ стоманобетонен стълб №5, клон „Г“ на въздушна мрежа НН на трансформаторен пост (ТП) №2 „Мала Кутловица“, гр. Монтана, разположен в поземлен имот с идентификатор 48489.29.77 по кадастралната карта и кадастралните регистри на гр. Монтана до ново електромерно табло, монтирано пред поземлен имот с идентификатор 48489.26.727 по кадастралната карта и кадастралните регистри на гр. Монтана, собственост на „Тима Транс 83“ ЕООД, през имоти публична общинска собственост, за захранване на обект „Автороботилница“.

Трасето на кабела е с дължина 82.90 м и сервитут 174.30 кв. м и минава през поземлени имоти публична общинска собственост, както следва:

Идентификатор	НТП	Вид собственост	Дължина (м)	Сервитут (кв. м)
48489.29.77	За второстепенна улица	Общинска публична	5.80	11.90
48489.26.15	За селскостопански, горски, ведомствен път	Общинска публична	77.10	162.40
		<b>ОБЩО:</b>	<b>82.90</b>	<b>174.30</b>

Съгласно чл. 34, ал. 6 от Закона за общинска собственост, учредяването на ограничени вещни права върху обекти - публична общинска собственост, се извършва при условия и по ред, определени в закон; чл. 64, ал. 1 от Закона за енергетиката, за изграждане на нови линейни енергийни обекти в полза на лицата, които ще изградят и експлоатират енергийния обект възникват сервитути и чл. 67, ал. 2 от Закона за енергетиката, лицата, които изградят или експлоатират енергийните обекти, имат право безвъзмездно да използват мостове, пътища, улици, тротоари и друга инфраструктура - публична собственост, с изключение на поземлени имоти в горски територии, за изграждане, прокарване, скачване, преминаване и поддържане на линейни енергийни обекти, като осигуряват техническата безопасност и предприемат мерки за недопускане на щети.

На основание чл. 21, ал. 1, т. 8 от Закона за местното самоуправление и местната администрация, чл. 34, ал. 6 от Закона за общинската собственост във връзка с чл. 64, ал. 1 и чл. 67, ал. 2 от Закона за енергетиката и чл. 193 от Закона за устройство на територията, предлагам общински съвет гр. Монтана да приеме следното

## Р Е Ш Е Н И Е :

1. Дава съгласие да се учреди на „Електроразпределителни мрежи Запад“ ЕАД, ЕИК 130277958, със седалище и адрес на управление гр. София, район Изгрев, бул. „Цариградско шосе“ №28, бл. „Изток Плаза“, представлявано заедно от всеки двама от членовете на Управителния съвет, Виктор Станчев, Георги Миков и Радослав Цветков, **безвъзмездно** право прокарване на подземно кабелно трасе ниско напрежение (НН) от съществуващ стоманобетонен стълб №5, клон „Г“ на въздушна мрежа НН на трансформаторен пост (ТП) №2 „Мала Кутловица“, гр. Монтана, разположен в поземлен имот с идентификатор 48489.29.77 по кадастралната карта и кадастралните регистри на гр. Монтана до ново електромерно табло, монтирано на имотната граница на поземлен имот с идентификатор 48489.26.727 по кадастралната карта и кадастралните регистри на гр. Монтана, собственост на „Тима Транс 83“ ЕООД, през имоти публична общинска собственост, за захранване на обект „Автоработилница“.

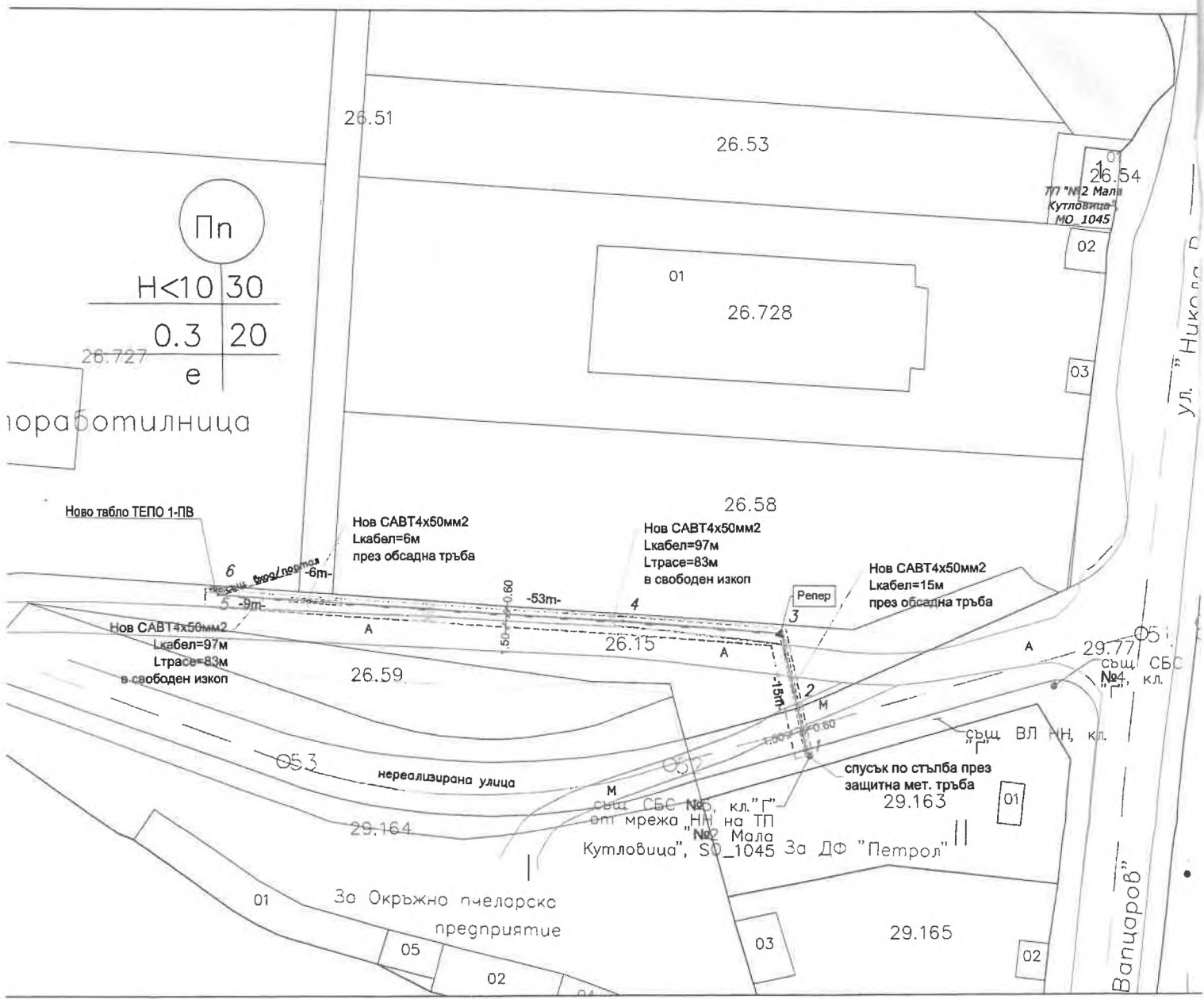
Трасето на кабела е с дължина 82.90 м и сервитут 174.30 кв. м и минава през поземлени имоти публична общинска собственост, както следва:

Идентификатор	НТП	Вид собственост	Дължина (м)	Сервитут (кв. м)
48489.29.77	За второстепенна улица	Общинска публична	5.80	11.90
48489.26.15	За селскостопански, горски, ведомствен път	Общинска публична	77.10	162.40
		<b>ОБЩО:</b>	<b>82.90</b>	<b>174.30</b>

2. Възлага на кмета на община Монтана изпълнение на горното решение.

**ЗЛАТКО ЖИВКОВ**  
Кмет на община Монтана





**ЛЕГЕНДА**

- регулационни линии
- кадастрална карта
- нов кабел САВТ в изкоп
- нов кабел САВТ през обсадна тръба
- съществуваща ВЛ НН
- геодезическо заснемане
- същ. ограда
- съществуващ стълб
- ново електромерно табло

ЧАТЕН РЕГИСТЪР  
за система: БГС 2005г.

X(m)	Y(m)
08833.91	316294.76
08839.59	316293.33
08848.39	316291.48
08849.82	316272.56
08853.05	316224.35
08853.86	316224.39

**Регистър на засегнатите от трасето имоти**

Идентификатор	Вид територия	НТП	Дължина на трасето (м)	Площ на сервитута (кв.м)	Вид собственост
48489.29.77	Урбанизирана	За второстепенна улица	5.8	11.9	Общинска публична
48489.26.15	Земеделска	За селскостопански, горски, ведомствен път	77.1	162.4	Общинска публична

Координати на точки от РГО  
Координатна система: БГС 2005г.

№	X(m)	Y(m)	H(m)
PT937	4845150.90	325531.30	148.00
PT938	4845146.85	325634.05	149.79





48489.26.30, 48489.26.33, 48489.26.14, 48489.26.43, 48489.26.708, 48489.26.9, 48489.26.705,  
48489.26.753, 48489.26.8, 48489.26.734, 48489.26.58, 48489.26.51, 48489.26.766, 48489.26.530,  
48489.26.47, 48489.26.113, 48489.26.48, 48489.26.748, 48489.26.761, 48489.26.725, 48489.26.85,  
48489.26.727, 48489.26.536, 48489.26.702, 48489.26.35, 48489.26.755, 48489.26.125,  
48489.26.19, 48489.26.724, 48489.26.36, 48489.26.119, 48489.26.771, 48489.26.792,  
48489.26.790, 48489.26.896, 48489.25.576, 48489.26.132, 48489.26.431, 48489.26.131,  
48489.26.531, 48489.26.426, 48489.26.532, 48489.26.13, 48489.26.12, 48489.26.31, 48489.26.770,  
48489.26.129, 48489.25.677

Собственици по данни от КРНИ:

**000320872, ОБЩИНА МОНТАНА**

Няма данни за идеалните части

Няма документ за собственост

Носители на вещни и други права по данни от КРНИ:

**Няма данни**

Имотът попада в следните зони на ограничение: **няма данни**

ВЯРНО С ЕЛЕКТРОННО ПОДПИСАНИЯ ОРИГИНАЛ

Име и фамилия: *Марина Такова*

Дата: *27.08.2025* Подпис:

Скица №15-1407895-27.08.2025 г.

издадена въз основа на

Заявление №01-674170-27.08.2025 г.

Код за достъп: 08def334b42e

CN=eng\_Georgi Georgiev  
C=BG  
O=Geodesy Cartography and Cadastre Agency  
E=acad@cadastre.bg  
27.08.2025 07:39:39



## СКИЦА НА ПОЗЕМЛЕН ИМОТ

№15-1407896-27.08.2025 г.

Поземлен имот с идентификатор **48489.29.77**

По кадастралната карта и кадастралните регистри на гр. **Монтана**, общ. **Монтана**, обл. **Монтана**, одобрени със Заповед №РД-18-29/05.04.2006 г. на **ИЗПЪЛНИТЕЛНИЯ ДИРЕКТОР НА АК**

Последно изменение на кадастралната карта и кадастралните регистри, засягащо поземления имот: Заповед №КД-14-12-58/23.03.2009 г. на **НАЧАЛНИК НА СГКК - МОНТАНА**

Адрес на поземления имот: гр. **Монтана**, ул. **НИКОЛА ВАПЦАРОВ**

Площ: **16825** кв.м

Трайно предназначение на територията: **Урбанизирана**

Начин на трайно ползване: **За второстепенна улица**

Предишен идентификатор: **няма**

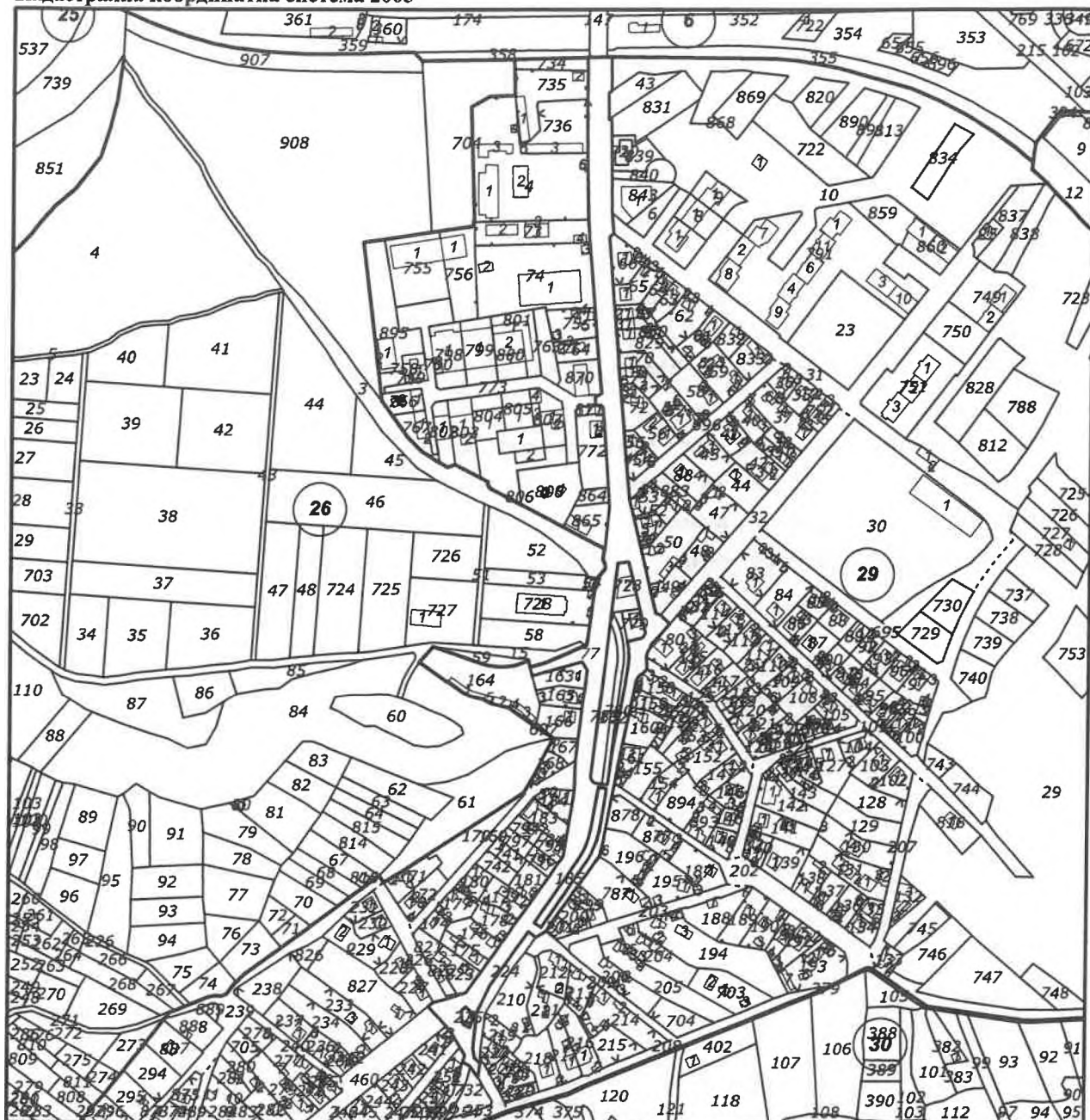
Номер от предходен план: **няма**

Скица №15-1407896-27.08.2025 г.,  
издадена въз основа на  
Заявление №01-674170-27.08.2025 г.  
Код за достъп: 381e1d75f92a

ВЯРНО С ЕЛЕКТРОННО ПОДПИСАНИЯ ОРИГИНАЛ	
Име и фамилия:	<i>Даринел Тачков</i>
Дата:	<i>27.08.2025</i> Подпис:



Кадастрална координатна система 2005



М 1 : 5000

Съседни: 48489.29.10, 48489.6.147, 48489.29.865, 48489.29.75, 48489.29.158, 48489.29.160,  
48489.29.67, 48489.29.125, 48489.29.166, 48489.29.165, 48489.29.161, 48489.29.167,  
48489.29.55, 48489.29.696, 48489.29.202, 48489.29.54, 48489.29.199, 48489.29.787,  
48489.29.779, 48489.29.778, 48489.29.196, 48489.29.65, 48489.29.783, 48489.29.162,  
48489.29.50, 48489.29.53, 48489.29.52, 48489.29.51, 48489.29.32, 48489.29.183, 48489.29.70,  
48489.29.163, 48489.29.49, 48489.29.66, 48489.29.80, 48489.26.54, 48489.29.72, 48489.29.71,  
48489.29.185, 48489.29.780, 48489.29.772, 48489.29.795, 48489.29.209, 48489.29.829,  
48489.29.830, 48489.29.31, 48489.29.843, 48489.29.864, 48489.29.878, 48489.29.870,

Скица №15-1407896-27.08.2025 г.,  
издадена въз основа на  
Заявление №01-674170-27.08.2025 г.  
Код за достъп: 381e1d75f92a

ВЪВЕДЕН ЕЛЕКТРОННО ПОДПИСАНИЯ ОРИГИНАЛ

ИМЕ И ФАМИЛИЯ:

Марина Тачева

Дата:

27.08.2025

Подпис:



48489.29.871, 48489.29.823, 48489.29.247, 48489.29.260, 48489.29.241, 48489.29.253,  
48489.29.252, 48489.29.732, 48489.29.164, 48489.6.355, 48489.29.735, 48489.29.43,  
48489.29.831, 48489.29.839, 48489.29.840, 48489.29.736, 48489.6.358, 48489.29.734,  
48489.29.179, 48489.29.178, 48489.29.176, 48489.29.226, 48489.29.224, 48489.29.169,  
48489.29.200, 48489.29.184, 48489.29.181, 48489.29.175, 48489.29.201, 48489.29.227,  
48489.29.796, 48489.29.460, 48489.29.225, 48489.29.159, 48489.26.3, 48489.29.74, 48489.26.58,  
48489.26.728, 48489.29.4, 48489.29.764, 48489.29.73, 48489.29.773, 48489.26.15

Собственици по данни от КРНИ:

**000320872, ОБЩИНА МОНТАНА**

Няма данни за идеалните части

Няма документ за собственост

Носители на вещни и други права по данни от КРНИ:

**111553028, "КАСИОПЕЯ" ООД**

Право на преминаване

Ид. част 0 кв. м

Други № 101, том 15, рег. 5159 от 22.07.2015г., вписан в СЛУЖБА ПО ВПИСВАНИЯТА  
гр.МОНТАНА


**131259817, "ДЖЕНЕРАЛ ЛИЗИНГ" АД**

Право на преминаване

Ид. част 0 кв. м

Други № 192, том 9, рег. 3527 от 14.07.2017г., вписан в СЛУЖБА ПО ВПИСВАНИЯТА  
гр.МОНТАНА

Имотът попада в следните зони на ограничение: **няма данни**

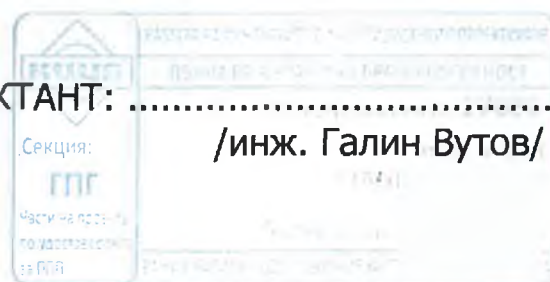


## ИНВЕСТИЦИОНЕН ПРОЕКТ

<b>ВЪЗЛОЖИТЕЛ:</b>	<b>„Електроразпределителни мрежи Запад“ ЕАД</b>
<b>ОБЕКТ:</b>	<b>Нов кабел НН за външно електрозахранване на "Автоработилница", находящ се гр. Монтана, ПИ 48489.26.727, рег. Монтана - имотът се намира в територия извън регулацията на населеното място</b>
<b>МЕСТОПОЛОЖЕНИЕ:</b>	<b>ПИ с номера 48489.29.77, 48489.26.15 по КК на гр. Монтана, общ. Монтана</b>
<b>ЧАСТ:</b>	<b>ГЕОДЕЗИЯ</b>
<b>ФАЗА:</b>	<b>Работен проект</b>

SAP № IB-33-24-40002 / ВП13-23-113

ПРОЕКТАНТ: .....



/инж. Галин Вутов/

„ЕРМ ЗАПАД“ ЕАД: .....

СЪГЛАСУВАЛИ ПО ЧАСТ:

ПБЗ инж. К. Момчилов

Електро инж. К. Момчилов

ВОбД инж. В. Станков

ПБ инж. Г. Михайлов

2025 г.

## I. Обща част

По искане на възложителите се възложи да се изработи трасировъчен план за обект : *Нов кабел НН за външно електрозахранване на "Автоработилница", находящ се гр. Монтана, ПИ 48489.26.727, рег. Монтана - имотът се намира в територия извън регулацията на населеното място.*

Съгласно горе посоченото възложение се предават следните материали:

- 1.Обяснителна записка
- 2.Трасировъчни данни
- 3.Трасировъчен план М 1:500

## II. Трасировъчен план

На трасировъчният план е показано трасето на новата подземна кабелна линия НН, както и на други съществуващи ел. мрежи и съоръжения, предоставени от част Електро.

Трасировъчният план е изработен в координатна система БГС 2005/кадастрална/. На чертежа са показани номерата и мястото на подробните точки, които са разположени по чупките на трасето . Така подготвените трасировъчни данни могат да се използват във всички етапи на изграждането. Регистър с координатите на подробните точки и точките от работната геодезическа основа (РГО) са показани в плана. За изходен нивелачен репер при строителните работи ще се ползва РТ937 от РГО на гр.Монтана с координати X- 4845150.90 Y - 325531.30 и кота 148.00м. в КС БГС 2005 и ВС Балтийска.

Трасировъчният план в М 1:500 е приложен в папката.



Проектант:  
(инж. Г.Вутов)