

ОБЩИНА МОНТАНА

ДО
ОБЩИНСКИ СЪВЕТ
ГР. МОНТАНА



ДОКЛАДНА ЗАПИСКА

От Златко

Живков

Кмет на община Монтана

Относно: Съгласие за учредяване на безвъзмездно право на прокарване на електропроводно отклонение от общите мрежи и съоръжения на техническата инфраструктура, през имот публична общинска собственост.

УВАЖАЕМИ ДАМИ И ГОСПОДА ОБЩИНСКИ СЪВЕТНИЦИ,

В община Монтана е постъпило заявление док. №70-00-1119/08.07.2025 г. от „Електроразпределителни мрежи Запад“ ЕАД, ЕИК 130277958, със седалище и адрес на управление гр. София, район Изгрев, бул. „Цариградско шосе“ №28, бл. „Изток Плаза“, представявано заедно от всеки двама от членовете на Управителния съвет, Виктор Станчев, Георги Миков и Радослав Цветков за прокарване на подземно кабелно трасе НН с дължина 162.00 м и сервитут 648.00 кв. м през поземлен имот с идентификатор 48489.25.252 по кадастралната карта и кадастралните регистри на гр. Монтана, публична общинска собственост от разпределителна касета пред поземлен имот с идентификатор 48489.25.458 до ново електромерно табло на границата на поземлен имот с идентификатор 48489.25.487 по кадастралната карта и кадастралните регистри на гр. Монтана, собственост на Даниела Герасимова, за охраняване на вилна сграда.

Съгласно чл. 34, ал. 6 от Закона за общинска собственост, учредяването на ограничени вещни права върху обекти - публична общинска собственост, се извършва при условия и по ред, определени в закон; чл. 64, ал. 1 от Закона за енергетиката, за изграждане на нови линейни енергийни обекти в полза на лицата, които ще изградят и експлоатират енергийния обект възникват сервитути и чл. 67, ал. 2 от Закона за енергетиката, лицата, които изградят или експлоатират енергийните обекти, имат право безвъзмездно да използват мостове, пътища, улици, тротоари и друга инфраструктура - публична собственост, с изключение на поземлени имоти в горски територии, за изграждане, прокарване, скачване, преминаване и поддържане на линейни енергийни обекти, като осигуряват техническата безопасност и предприемат мерки за недопускане на щети.

На основание чл. 21, ал. 1, т. 8 от Закона за местното самоуправление и местната администрация, чл. 34, ал. 6 от Закона за общинската собственост във връзка с чл. 64, ал. 1 и чл. 67, ал. 2 от Закона за енергетиката, предлагам общинският съвет гр. Монтана да приеме следното

РЕШЕНИЕ:

1. Дава съгласие да се учреди на „Електроразпределителни мрежи Запад“ ЕАД, ЕИК 130277958, със седалище и адрес на управление гр. София, район Изгрев, бул. „Цариградско шосе“ №28, бл. „Изток Плаза“, представявано заедно от всеки двама от членовете на Управителния съвет, Виктор

Станчев, Георги | Миков и Радослав Цветков, безвъзмездно
право на прокарване на подземно кабелно трасе НН с дължина 162.00 м и
сервитут 648.00 кв. м през поземлен имот с идентификатор 48489.25.252 по
кадастралната карта и кадастралните регистри на гр. Монтана, публична
общинска собственост от разпределителна касета пред поземлен имот с
идентификатор 48489.25.458 до ново електромерно табло на границата на
поземлен имот с идентификатор 48489.25.487 по кадастралната карта и
кадастралните регистри на гр. Монтана, собственост на Даниела
Герасимова, за захранване на вилна сграда.

2. Възлага на кмета на община Монтана изпълнение на горното решение.

ЗЛАТКО ЖИВКОВ

Кмет на община Монтана



Обяснителна записка

право на прокарване през ПИ 48489.25.252 по кадастралната карта на гр. Монтана.

Настоящият проект е разработен по желание на възложителя: Електроразпределителни мрежи запад ЕАД.

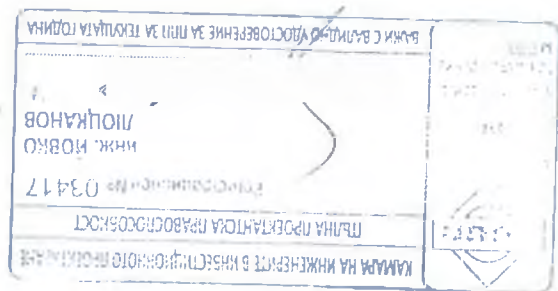
Изготвеният проект е за право на прокарване на външно кабелно ел. захранване ниско напрежение от трафопост в частен имот ПИ 48489.25.815 по кадастралната карта на гр. Монтана. Целта на проекта е да се присъедини ПИ 48489.25.487 по кадастралната карта на гр. Монтана към електрическата мрежа. Необходимо е да се изгради външно кабелно ел. трасе ниско напрежение започващо от границата на ПИ 48489.25.458 по изградено трасе от друг проект. Трасето продължава през ПИ 48489.25.252 с предназначение „Земеделска“ и начин на трайно ползване „за селскостопански, горски ведомствен път“ и достига до границата на ПИ 48489.25.487 по кадастралната карта на гр. Монтана.

Извършено е заснемане на място с оглед създаване на актуална ситуация, за разработването на проекта. Дължината на трасето е 162м.

Настоящият проект дава дължината на трасето през ПИ 48489.25.252, неговото местоположение, сервитути и собственик на засегнатия поземлен имот.

В настоящият проект, са приложени следните документи:

- обяснителна записка;
- таблица на засегнатите имоти;
- чертеж М 1:1000;




Съставил:.....

РЕГИСТЪР

на засегнати имоти при проектиране на външно кабелно ел. захранвие ниско напрежение през ПИ 48489.25.252 по кадастралната карта на гр. Монтана.

№	ПИ	собственик	Вид на имота	Адрес	НТП	ТП	ВС	Дължина (м)	Сервитути (кв.м.)
1	48489.25.252	Община Монтана	Поземлен имот	гр. Монтана землище „Монтана“	За селскостопански „горски ведомствен път	Земеделска	Общинка публична	162	648
							Всичко:	162	648



Съставил: *[Signature]*



СКИЦА НА ПОЗЕМЛЕН ИМОТ

№15-1142235-09.07.2025 г.

Поземлен имот с идентификатор **48489.25.252**

По кадастралната карта и кадастралните регистри на гр. **Монтана**, общ. **Монтана**, обл. **Монтана**, одобрени със **Заповед №РД-18-29/05.04.2006 г. на ИЗПЪЛНИТЕЛНИЯ ДИРЕКТОР НА АК**

Последно изменение на кадастралната карта и кадастралните регистри, засягащо поземления имот: **няма извършено изменение на КККР със заповед**

Адрес на поземления имот: **гр. Монтана, землище "МОНТАНА"**

Площ: **17489 кв.м**

Трайно предназначение на територията: **Земеделска**

Начин на трайно ползване: **За селскостопански, горски, ведомствен път**

Категория на земята при неполивни условия: **0**

Предишен идентификатор: **няма**

Номер от предходен план: **14400**

Скица №15-1142235-09.07.2025 г.,
издадена въз основа на
Заявление №01-536362-09.07.2025 г.
Код за достъп: 8be2977f92ac

ВЯРНО С ЕЛЕКТРОННО ПОДПИСАНИЯ ОРИГИНАЛ

Име и фамилия:

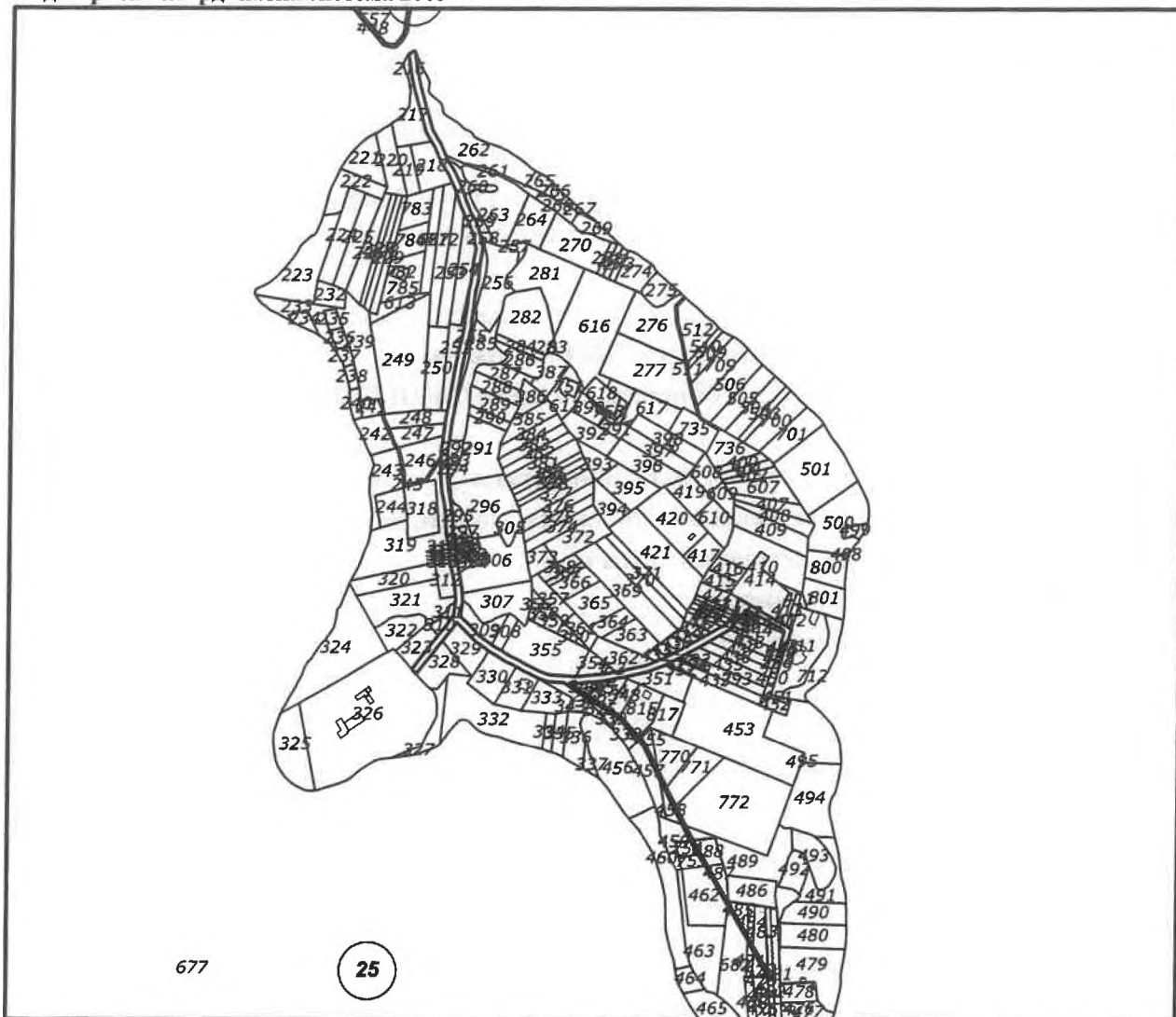
Дата: 09.07.2025

Подпис:





Кадастрална координатна система 2005



М 1 : 10000

Съседни: 48489.25.815, 48489.25.255, 48489.25.259, 48489.25.245, 48489.25.482, 48489.25.473, 48489.25.438, 48489.25.321, 48489.25.310, 48489.25.311, 48489.25.414, 48489.25.422, 48489.25.423, 48489.25.675, 48489.25.218, 48489.25.444, 48489.25.672, 48489.25.352, 48489.25.433, 48489.25.437, 48489.25.251, 48489.25.254, 48489.25.253, 48489.25.445, 48489.25.326, 48489.25.489, 48489.25.217, 48489.25.343, 48489.25.486, 48489.25.300, 48489.25.312, 48489.25.682, 48489.25.472, 48489.25.351, 48489.25.348, 48489.25.430, 48489.25.429, 48489.25.328, 48489.25.431, 48489.25.487, 48489.25.471, 48489.25.412, 48489.25.413, 48489.25.292, 48489.25.483, 48489.25.485, 48489.25.307, 48489.25.441, 48489.25.442, 48489.25.354, 48489.25.440, 48489.25.484, 48489.25.428, 48489.25.458, 48489.25.323, 48489.25.353, 48489.25.436, 48489.25.426, 48489.25.462, 48489.25.317, 48489.25.262, 48489.25.435, 48489.25.261, 48489.25.424, 48489.25.427, 48489.25.425, 48489.25.303, 48489.25.216, 48489.25.304, 48489.25.313, 48489.25.329, 48489.25.315, 48489.25.316, 48489.25.314, 48489.25.260, 48489.25.338, 48489.25.339, 48489.25.319,

Скица №15-1142235-09.07.2025 г.,
издадена въз основа на
Заявление №01-536362-09.07.2025 г.
Код за достъп: 8be2977f92ac

ВАРНО С ЕЛЕКТРОННО ПОДПИСАНИЯ ОРИГИНАЛ
име и фамилия: Марина Точкова
Дата: 09.07.2025 Подпис:



48489.25.248, 48489.25.247, 48489.25.246, 48489.25.488, 48489.25.439, 48489.25.443,
48489.25.754, 48489.25.771, 48489.25.772, 48489.25.794, 48489.25.817, 48489.25.297,
48489.25.295, 48489.25.294, 48489.25.258, 48489.25.342, 48489.25.301, 48489.25.306,
48489.25.302, 48489.25.345, 48489.25.459, 48489.25.674, 48489.25.362, 48489.25.432,
48489.25.457, 48489.25.293, 48489.25.355, 48489.25.298, 48489.25.309, 48489.25.330,
48489.25.299, 48489.25.455, 48489.25.344, 48489.25.285, 48489.25.331, 48489.25.770,
48489.25.308, 48489.25.711, 48489.25.755, 48489.25.792, 48489.25.677

Собственици по данни от КРНИ:

000320872, ОБЩИНА МОНТАНА

Няма данни за идеалните части


Няма документ за собственост

Носители на вещни и други права по данни от КРНИ:

Няма данни

Имотът попада в следните зони на ограничение: **няма данни**

Скица №15-1142235-09.07.2025 г.,
издадена въз основа на
Заявление №01-536362-09.07.2025 г.
Код за достъп: 8be2977f92ac



CN=eng-Georgi Georgiev

C=BG

O=Geodesy, Cartography and Cadastre Agency

E=ac@cadastre.bg

25 12:03:08