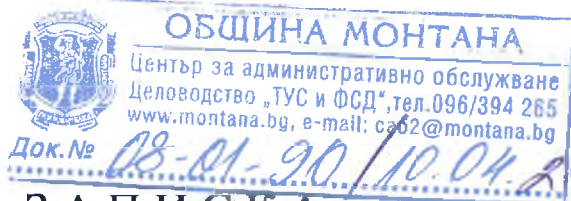




# ОБЩИНА МОНТАНА

3400 ГР. МОНТАНА, вл. "Извора" № 1, тел: 096 300 400, факс: 096 588 391, e-mail: mayor@montana.bg

ДО  
ОБЩИНСКИ СЪВЕТ  
МОНТАНА



## ДОКЛАДНА ЗАПИСКА

от Златко Живков – Кмет на Община Монтана

Относно: **Даване на разрешение и одобряване на задание по чл. 125 от Закона за устройство на територията (ЗУТ) за изработване на проект за Подробен устройствен план-план за застрояване (ПУП-ПЗ) за поземлени имоти (ПИ) с идентификатори 48489.170.139, 48489.170.140, 48489.170.141, 48489.170.142, 48489.170.148, 48489.170.556 и части от ПИ 48489.170.370 и 48489.170.368 по кадастралната карта (КК) на гр. Монтана, местност Парта.**

### УВАЖАЕМИ ДАМИ И ГОСПОДА ОБЩИНСКИ СЪВЕТНИЦИ,

Постъпило е искане док. №24-00-262/05.03.2025 г. от Община Монтана, за даване на разрешение и одобряване на задание по чл. 125 от ЗУТ за изработване на проект за ПУП-ПЗ за ПИ с идентификатори 48489.170.139, 48489.170.140, 48489.170.141, 48489.170.142, 48489.170.148, 48489.170.556 и части от ПИ 48489.170.370 и ПИ 48489.170.368 по кадастралната карта (КК) на гр. Монтана, местност Парта, с който имотите да се обединят в имот с проектен идентификатор 48489.170.8, да му се определи конкретно предназначение „за гробищен парк“ и да се присъедини към ПИ с идентификатор 48489.17.612 с конкретно предназначение „за гробищен парк“, за образуване на нов ПИ с проектен идентификатор 48489.17.271 по КК на гр. Монтана, с конкретно предназначение „за гробищен парк“.

Съгласно чл. 124а, ал. 1 от ЗУТ разрешение за изработване на проект за подробен устройствен план за поземлени имоти извън границите на урбанизираните територии се дава от Общински съвет по предложение на кмета на общината. Исканията за издаване на разрешения по чл. 124а, ал. 1-6 от ЗУТ се придружават от задания по чл. 125, съгласно чл. 124а, ал. 7 от ЗУТ. На основание чл. 124б, ал. 1 от ЗУТ с разрешението по чл. 124а от ЗУТ се одобряват заданията по чл. 125 от ЗУТ.

Съгласно КК на гр. Монтана, ПИ с идентификатори 48489.170.139, 48489.170.142 и 48489.170.556 са с трайното предназначение на територията – земеделска, с начин на трайно ползване – нива, ПИ с идентификатор 48489.170.140 е с трайното предназначение на територията – земеделска, с начин на трайно ползване – лозе, ПИ с идентификатори 48489.170.141 и 48489.170.148 са с трайното предназначение на територията – земеделска, с начин на трайно ползване – зеленчукова градина, ПИ с идентификатори 48489.170.368 и 48489.170.370 са с трайно предназначение на територията – земеделска, с начин на трайно ползване – За селскостопански, горски, ведомствен път.

Като собственик на ПИ с идентификатори 48489.170.139, 48489.170.140, 48489.170.141, 48489.170.142, 48489.170.556, 48489.170.370 и 48489.170.368 по КК на гр. Монтана в кадастралните регистри е записана Община Монтана.

Като собственик на ПИ с идентификатор 48489.170.148 по КК на гр. Монтана в кадастралните регистри е записан Кръсто Атанасов, съгласно Заповед 317 от 22.01.2010г. издадена от Община Монтана.

Искането е от заинтересувано лице на основание чл. 124а, ал. 5 от ЗУТ и се придружава от задание по чл. 125 от ЗУТ.

С Решение №906 от протокол 35/24.07.2018г. на Общински съвет Монтана е дадено предварително съгласие да бъде изработен проект за ПУП – ПЗ за ПИ с идентификатори

48489.170.139, 48489.170.140, 48489.170.141, 48489.170.142, 48489.170.148, 48489.170.556 и части от ПИ 48489.170.370 и ПИ 48489.170.368 по КК на гр. Монтана, местност Парта.

Съгласно действащият общ устройствен план на община Монтана, одобрен с решение на общинския съвет №659 от протокол №26/23.11.2017 г. ПИ с идентификатори 48489.170.139, 48489.170.140, 48489.170.141, 48489.170.142, 48489.170.148, 48489.170.556, 48489.170.370 и 48489.170.368 по КК на гр. Монтана, местност Парта, попадат в устройствена зона гробище - разширение, с терени за гробищен парк – 2,2 м2/жител.

На основание чл.128а, ал.2 от ЗУТ са поискани необходимите данни и предписания за изготвяне на проекта от експлоатационните дружества „Електроразпределителни мрежи Запад“ ЕАД и „Водоснабдяване и канализация“ ООД, гр. Монтана.

Предвид изложеното намирам, че са налице основанията на чл. 124а, ал. 1 и чл. 124б, ал. 1 от ЗУТ, да се даде разрешение за изготвяне на проект за ПУП-ПЗ за ПИ с идентификатори 48489.170.139, 48489.170.140, 48489.170.141, 48489.170.142, 48489.170.148, 48489.170.556 и части от ПИ 48489.170.370 и ПИ 48489.170.368 по КК на гр. Монтана, местност Парта.

Предвид изложеното, предлагам на Общинския съвет на основание чл. 21, ал. 1, т. 11 от Закона за местното самоуправление и местната администрация, чл. 124а, ал. 1 и чл. 124б, ал. 1 от Закона за устройство на територията, във връзка с чл. 59, чл. 60 и чл. 125 от Закона за устройство на територията да вземе следното

## **РЕШЕНИЕ:**

1. Разрешава във връзка с разширение на гробищен парк да се възложи изработване на проект за подробен устройствен план – план за застрояване за поземлени имоти (ПИ) с идентификатори 48489.170.139, 48489.170.140, 48489.170.141, 48489.170.142, 48489.170.148, 48489.170.556 и части от ПИ 48489.170.370 и ПИ 48489.170.368 по кадастралната карта (КК) на гр. Монтана, местност Парта, с който имотите да се обединят в имот с проектен идентификатор 48489.170.8, да му се определи конкретно предназначение „за гробищен парк“ и да се присъедини към ПИ с идентификатор 48489.17.612 с конкретно предназначение „за гробищен парк“, за образуване на нов ПИ с проектен идентификатор 48489.17.271 по КК на гр. Монтана, с конкретно предназначение „за гробищен парк“.

2. Одобрява приложеното задание.

Проектът да се изработи в цифров и графичен вид, съгласно чл. 116а от Закона за устройство на територията (ЗУТ) в обхват ПИ с идентификатори 48489.170.139, 48489.170.140, 48489.170.141, 48489.170.142, 48489.170.148, 48489.170.556 и части от ПИ 48489.170.370 и ПИ 48489.170.368 по КК на гр. Монтана, местност Парта, при спазване на изискванията на ЗУТ и свързаните с него нормативни актове и с обем и съдържание, съгласно Наредба №8/14.06.2001 г. за обема и съдържанието на устройствените планове.

При изготвянето на проекта да се вземат предвид предоставените данни и предписания от експлоатационните дружества съгласно чл. 128а, ал. 2 от ЗУТ. Застрояването в поземления имот ще се разреши, когато за обектите са осигурени водоснабдяване, електрозахранване и транспортен достъп, съгласно чл. 60, ал. 2 и ал. 110, ал. 1, т.5 от ЗУТ.

Проектът да се съгласува с положителни писмени становища със заинтересованите централни и териториални администрации, и със специализираните контролни органи.

Решението да се разгласи с обявление по реда на чл. 124б, ал. 2 от ЗУТ.

На основание чл. 124б, ал. 4 от ЗУТ решението не подлежи на оспорване.

**ЗЛАТКО ЖИВКОВ**

*Кмет на община Монтана*





## СКИЦА НА ПОЗЕМЛЕН ИМОТ

№15-561776-04.04.2025 г.

Поземлен имот с идентификатор **48489.170.139**

По кадастралната карта и кадастралните регистри на гр. **Монтана**, общ. **Монтана**, обл. **Монтана**, одобрени със **Заповед №РД-18-29/05.04.2006 г. на ИЗПЪЛНИТЕЛНИЯ ДИРЕКТОР НА АК**

Последно изменение на кадастралната карта и кадастралните регистри, засягащо поземления имот: **няма извършено изменение на КKKP със заповед**

Адрес на поземления имот: **гр. Монтана**

Местност: **""ПАРТА""**

Площ: **1789 кв.м**

Трайно предназначение на територията: **Земеделска**

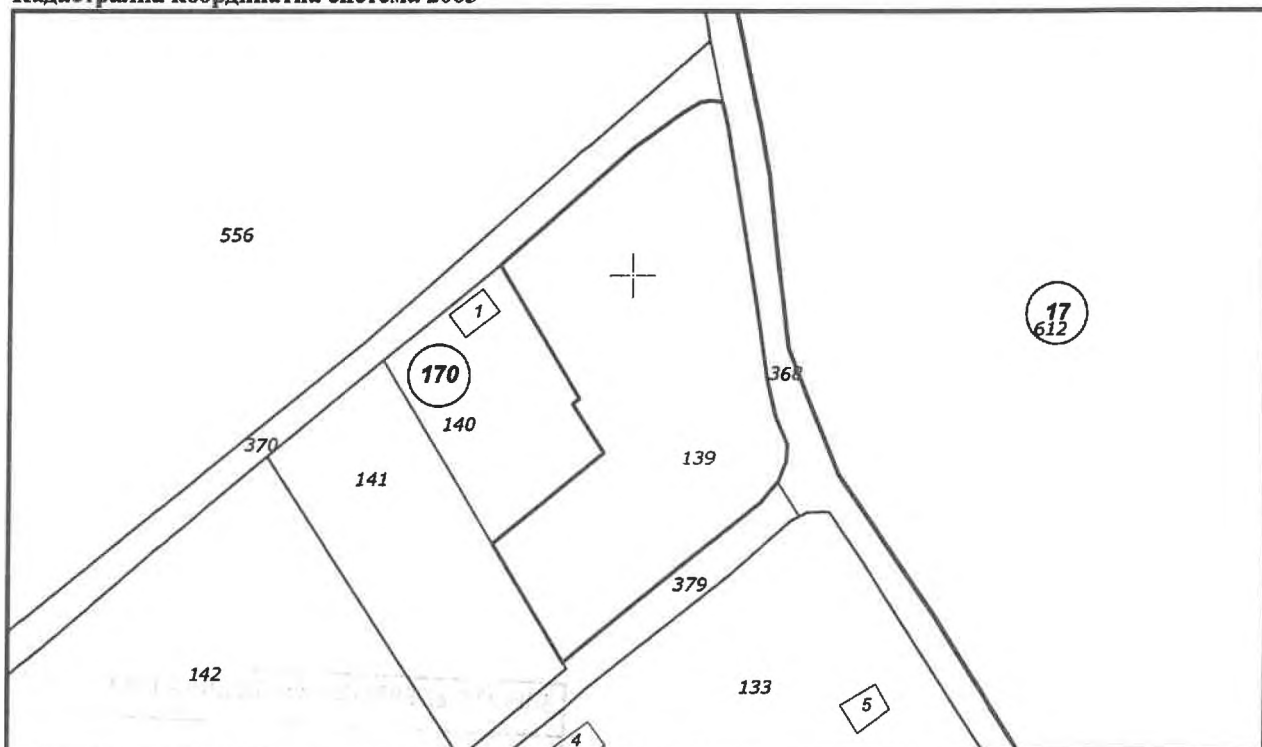
Начин на трайно ползване: **Нива**

Категория на земята при неполивни условия: **4**

Предишен идентификатор: **няма**

Номер от предходен план: **017139**

Кадастрална координатна система **2005**



М 1 : 1000

Съседи: **48489.170.141, 48489.170.368, 48489.170.370, 48489.170.379, 48489.170.140**

Скица №15-561776-04.04.2025 г.,  
издадена въз основа на  
Заявление №01-269858-04.04.2025 г.  
Код за достъп: **ad34f289bce8**

ВЯРНО С ЕЛЕКТРОННО ПОДПИСАНИЯ ОРИГИНАЛ

Име и фамилия: **Валъ Тенкова**

Дата: **04.04.2025г** Подпис



Собственици по данни от КРНИ:

**000320872, ОБЩИНА МОНТАНА**

Ид. част 1/1 от правото на собственост

Акт за частна общинска собственост № 25, том 3, рег. 1043 от 02.03.2018г., вписан в Служба по вписванията гр.Монтана

Носители на вещни и други права по данни от КРНИ:

**Няма данни**

Имотът попада в следните зони на ограничение: **няма данни**

ВЯРНО С ЕЛЕКТРОННО ПОДПИСАНИЯ ОРИГИНАЛ	
Име и фамилия:	<i>Валерия Генчева</i>
Дата:	<i>04.04.2025</i> Подпис:

Скица №15-561776-04.04.2025 г.,  
издадена въз основа на  
Заявление №01-269858-04.04.2025 г.  
Код за достъп: ad34f289bce8

CN=eng. Milen Dimiev  
C=BG  
O=Geodesy Cartography and Cadastre Agency  
E=acad@cadastre.bg  
04.04.2025 09:46:50



## СКИЦА НА ПОЗЕМЛЕН ИМОТ

№15-387985-10.03.2025 г.

Поземлен имот с идентификатор 48489.170.140

По кадастралната карта и кадастралните регистри на гр. **Монтана**, общ. **Монтана**, обл. **Монтана**, одобрени със Заповед №РД-18-29/05.04.2006 г. на **ИЗПЪЛНИТЕЛНИЯ ДИРЕКТОР НА АК**

Последно изменение на кадастралната карта и кадастралните регистри, засягащо поземления имот: **няма извършено изменение на КККР със заповед**

Адрес на поземления имот: **гр. Монтана**

Местност: **""ПАРТА""**

Площ: **600 кв.м**

Трайно предназначение на територията: **Земеделска**

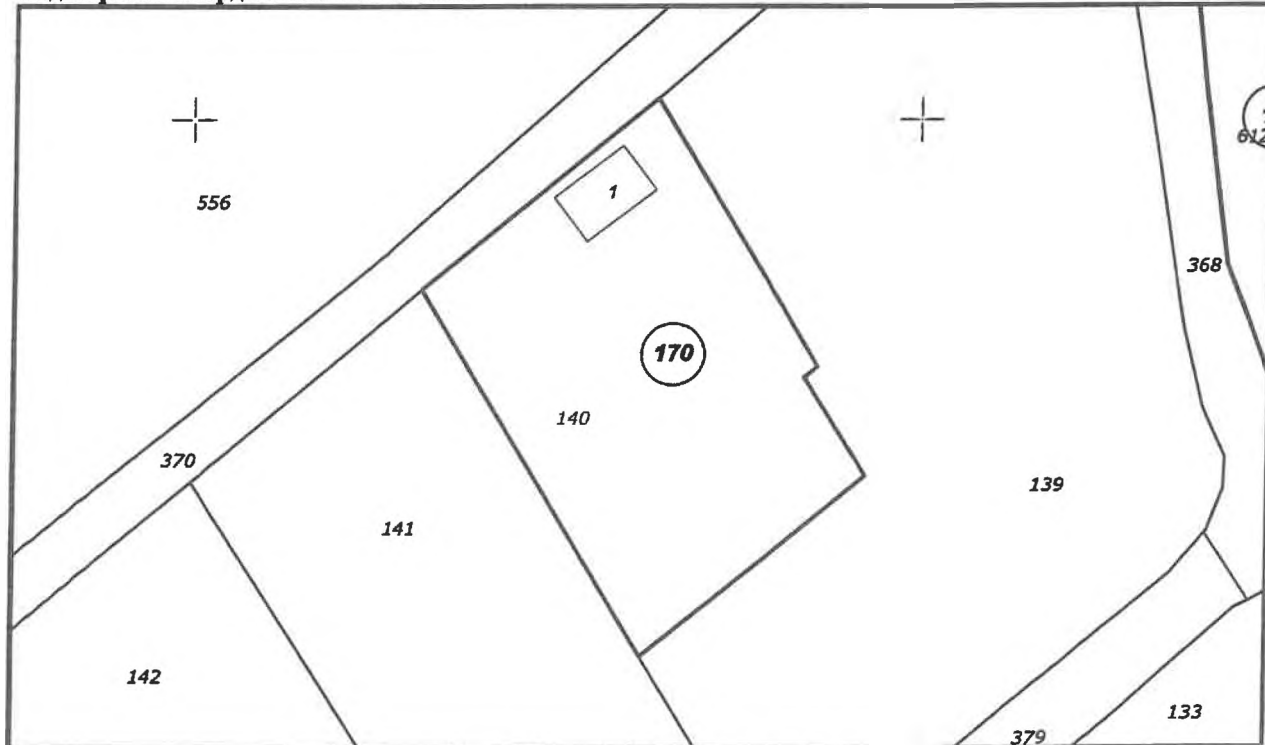
Начин на трайно ползване: **Лозе**

Категория на земята при неполивни условия: **4**

Предишен идентификатор: **няма**

Номер от предходен план: **017140**

Кадастрална координатна система 2005



М 1 : 500

Съседни: 48489.170.141, 48489.170.139, 48489.170.370

Скица №15-387985-10.03.2025 г.,  
издадена въз основа на  
Заявление №01-172603-04.03.2025 г.  
Код за достъп: 1e6e2f26156f

ВЯРНО С ЕЛЕКТРОННО ПОДПИСАНИЯ ОРИГИНАЛ

Име и фамилия: *Валя Генкова*

Дата: *10.03.2025г.* Подпис:



Собственици по данни от КРНИ:

**000320872, ОБЩИНА МОНТАНА**

Ид. част 1/1 от правото на собственост

Акт за частна общинска собственост № 8, том 3, рег. 751 от 25.02.2025г., вписан в Служба по вписванията гр.Монтана

Носители на вещни и други права по данни от КРНИ:

**Няма данни**

Имотът попада в следните зони на ограничение: **няма данни**

Сгради, които попадат върху имота:

1. Сграда 48489.170.140.1: застроена площ 23 кв.м, брой етажи 1, предназначение: **Вилна сграда - еднофамилна**

ВЯРНО С ЕЛЕКТРОННО ПОДПИСАНИЯ ОРИГИНАЛ

Име и фамилия: *Воля Генкова*

Дата: *10.03.2025* Подпис:



## СКИЦА НА ПОЗЕМЛЕН ИМОТ

№15-387988-10.03.2025 г.

Поземлен имот с идентификатор **48489.170.141**

По кадастралната карта и кадастралните регистри на гр. **Монтана**, общ. **Монтана**, обл. **Монтана**, одобрени със **Заповед №РД-18-29/05.04.2006 г. на ИЗПЪЛНИТЕЛНИЯ ДИРЕКТОР НА АК**

Последно изменение на кадастралната карта и кадастралните регистри, засягащо поземления имот: **няма извършено изменение на КККР със заповед**

Адрес на поземления имот: **гр. Монтана**

Местност: **""ПАРТА""**

Площ: **983 кв.м**

Трайно предназначение на територията: **Земеделска**

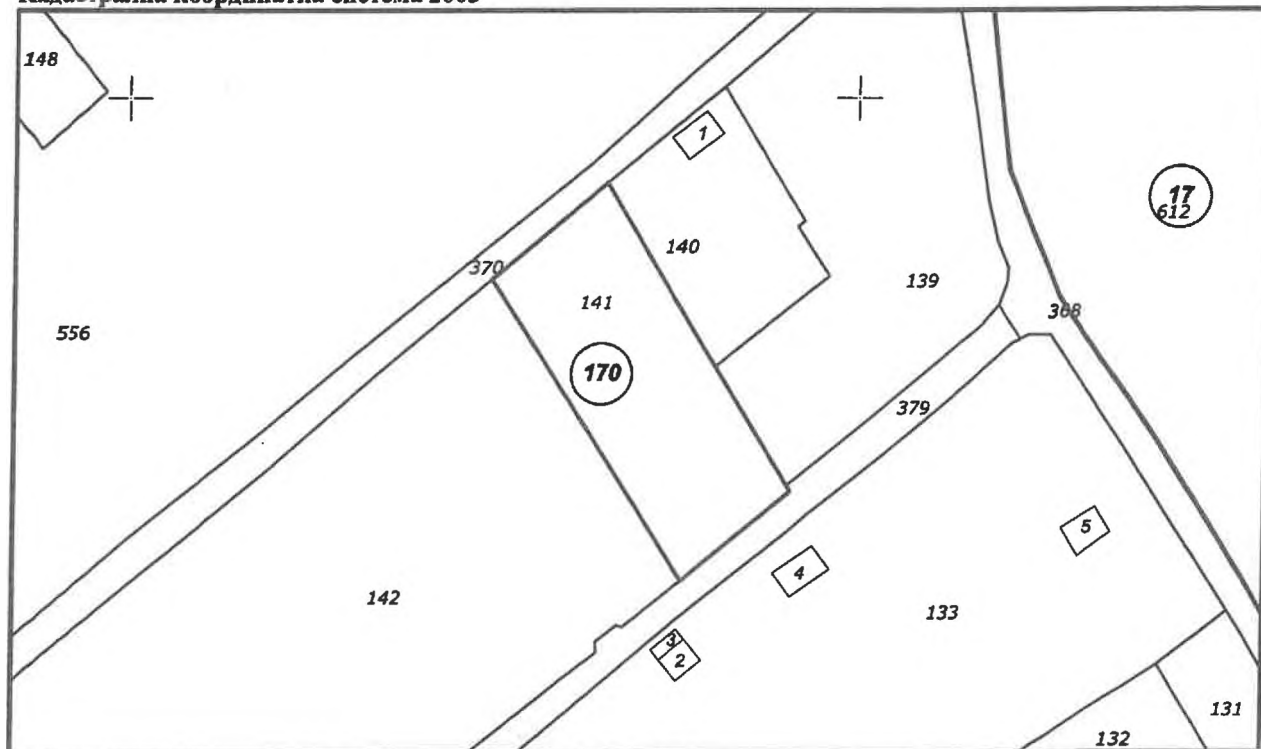
Начин на трайно ползване: **Зеленчукова градина**

Категория на земята при неполивни условия: **4**

Предишен идентификатор: **няма**

Номер от предходен план: **017141**

Кадастрална координатна система 2005



М 1 : 1000

Съседни: 48489.170.139, 48489.170.142, 48489.170.370, 48489.170.379, 48489.170.140

Скица №15-387988-10.03.2025 г.,  
издадена въз основа на  
Заявление №01-172603-04.03.2025 г.  
Код за достъп: 1сс39а53f787

ВЯРНО С ЕЛЕКТРОННО ПОДПИСАНИЯ ОРИГИНАЛ  
Име и фамилия: *Валъ Тенков*  
Дата: *10.03.2025* Подпис:



Собственици по данни от КРНИ:

**000320872, ОБЩИНА МОНТАНА**

Ид. част 1/1 от правото на собственост

Акт за частна общинска собственост № 10, том 3, рег. 753 от 25.02.2025г., вписан в Служба по вписванията гр.Монтана

Носители на вещни и други права по данни от КРНИ:

**Няма данни**

Имотът попада в следните зони на ограничение: **няма данни**

ВЯРНО С ЕЛЕКТРОННО ПОДПИСАНИЯ ОРИГИНАЛ!

Име и фамилия: *Ваня Тенкова*

Дата: *10.03.2025*, Подпис:



## СКИЦА НА ПОЗЕМЛЕН ИМОТ

№15-561783-04.04.2025 г.

Поземлен имот с идентификатор 48489.170.142

По кадастралната карта и кадастралните регистри на гр. **Монтана**, общ. **Монтана**, обл. **Монтана**, одобрени със **Заповед №РД-18-29/05.04.2006 г. на ИЗПЪЛНИТЕЛНИЯ ДИРЕКТОР НА АК**

Последно изменение на кадастралната карта и кадастралните регистри, засягащо поземления имот: **няма извършено изменение на КККР със заповед**

Адрес на поземления имот: **гр. Монтана**

Местност: **""ПАРТА""**

Площ: **4840 кв.м**

Трайно предназначение на територията: **Земеделска**

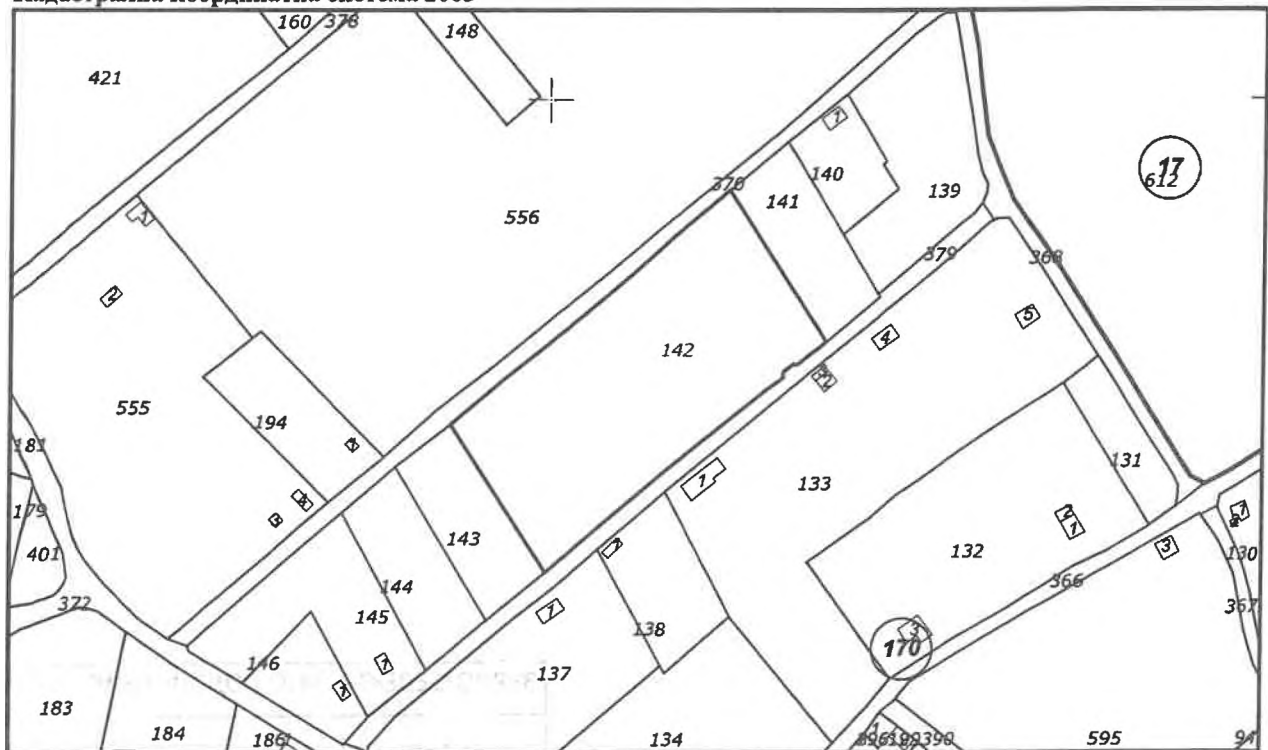
Начин на трайно ползване: **Нива**

Категория на земята при неполивни условия: **4**

Предишен идентификатор: **няма**

Номер от предходен план: **017142**

Кадастрална координатна система 2005



М 1 : 2000

Съседни: 48489.170.370, 48489.170.379, 48489.170.143, 48489.170.141

Скица №15-561783-04.04.2025 г.,  
издадена въз основа на  
Заявление №01-269858-04.04.2025 г.  
Код за достъп: 5f39f0424c4a

ВАРНО С ЕЛЕКТРОННО ПОДПИСАНИЯ ОРИГИНАЛ  
Име и фамилия: *Воля Тенкова*  
Дата: *04.04.2025г.* Подпис:



Собственици по данни от КРНИ:

**000320872, ОБЩИНА МОНТАНА**

Ид. част 1/1 от правото на собственост

Акт за частна общинска собственост № 26, том 3, рег. 1044 от 02.03.2018г., вписан в Служба по вписванията гр.Монтана

Носители на вещни и други права по данни от КРНИ:

**Няма данни**

Имотът попада в следните зони на ограничение: **няма данни**

ВЯРНО С ЕЛЕКТРОННО ПОДПИСАНИЯ ОРИГИНАЛ	
Име и фамилия:	<i>Валя Телкова</i>
Дата:	<i>04.04.2025</i> Подпис:



## СКИЦА НА ПОЗЕМЛЕН ИМОТ

№15-562054-04.04.2025 г.

Поземлен имот с идентификатор **48489.170.148**

По кадастралната карта и кадастралните регистри на гр. **Монтана**, общ. **Монтана**, обл. **Монтана**, одобрени със Заповед №РД-18-29/05.04.2006 г. на **ИЗПЪЛНИТЕЛНИЯ ДИРЕКТОР НА АК**

Последно изменение на кадастралната карта и кадастралните регистри, засягащо поземления имот: **няма извършено изменение на КККР със заповед**

Адрес на поземления имот: **гр. Монтана**

Местност: **"ПАРТА"**

Площ: **600 кв.м**

Трайно предназначение на територията: **Земеделска**

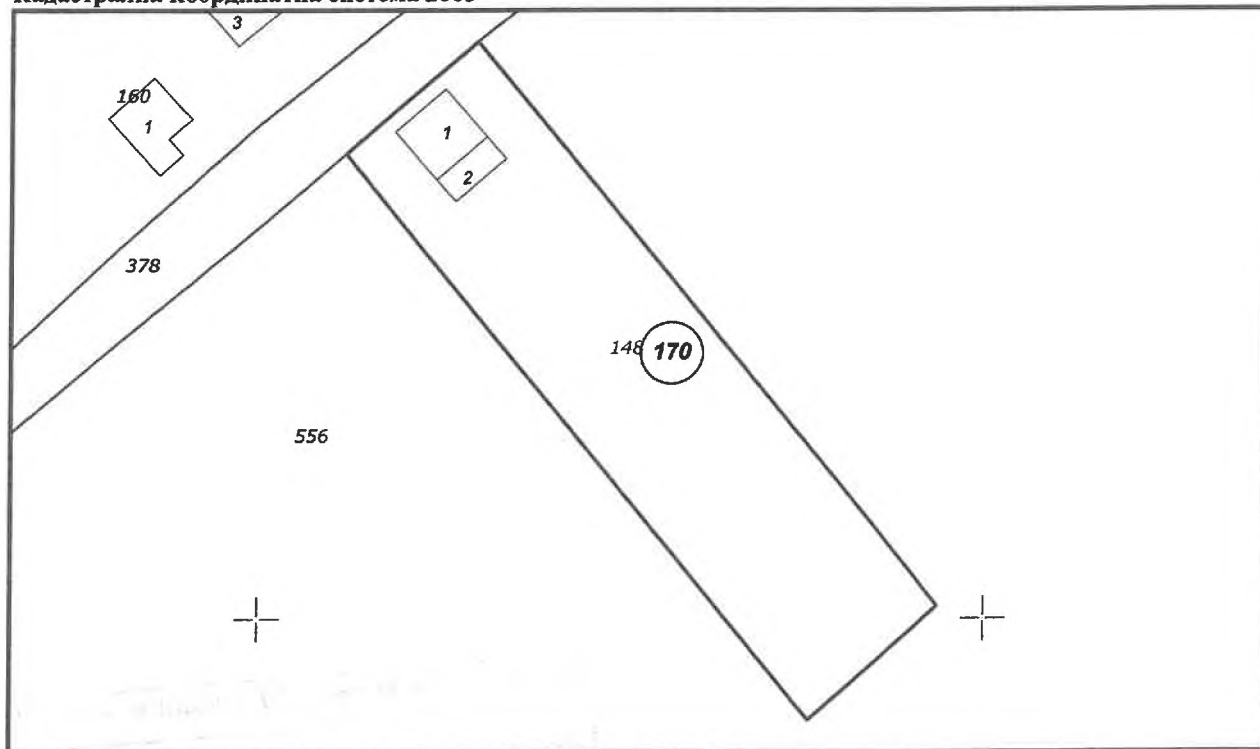
Начин на трайно ползване: **Зеленчукова градина**

Категория на земята при неполивни условия: **4**

Предишен идентификатор: **няма**

Номер от предходен план: **017148**

Кадастрална координатна система 2005



М 1 : 500

Съседни: **48489.170.556, 48489.170.378**

Скица №15-562054-04.04.2025 г.,  
издадена въз основа на  
Заявление №01-270038-04.04.2025 г.  
Код за достъп: 7e4c3396f35a

ВЯРНО С ЕЛЕКТРОННО ПОДПИСАНИЯ ОРИГИНАЛ	
Име и фамилия:	<i>Варя Генкова</i>
Дата:	<i>04.04.2025</i> Подпис: ,



Собственици по данни от КРНИ:

**КРЪСТО КИРИЛОВ АТАНАСОВ**

Няма данни за идеалните части

Заповед № 317 от 22.01.2010г., издаден от ОБЩИНА - МОНТАНА

Носители на вещни и други права по данни от КРНИ:

Няма данни


Имотът попада в следните зони на ограничение: **няма данни**

**Сгради, които попадат върху имота:**

1. Сграда 48489.170.148.2: застроена площ 9 кв.м, брой етажи 1, предназначение:

**Селскостопанска сграда**

2. Сграда 48489.170.148.1: застроена площ 20 кв.м, брой етажи 1, предназначение: **Вилна сграда - еднофамилна**



Скица №15-562054-04.04.2025 г.,

издадена въз основа на

Заявление №01-270038-04.04.2025 г.

Код за достъп: 7e4c3396f35a

CN=eng. Milen Dimiev  
C=BG  
O=Geodesy Cartography and Cadastre Agency  
E=acad@cadastre.bg  
04.04.2025 10:05:31





**48489.170.133, 48489.170.366, 48489.17.612**

Собственици по данни от КРНИ:

**000320872, ОБЩИНА МОНТАНА**

Няма данни за идеалните части

Няма документ за собственост

Носители на вещни и други права по данни от КРНИ:

**Няма данни**

Имотът попада в следните зони на ограничение: **няма данни**

ВЯРНО С ЕЛЕКТРОННО ПОДПИСАНИЯ ОРИГИНАЛ	
Име и фамилия:	<i>Валъ Тенков</i>
Дата:	<i>04.04.2025</i> Подпис:





АГЕНЦИЯ ПО ГЕОДЕЗИЯ,  
КАРТОГРАФИЯ И КАДАСТЪР

София 1618. кв.Павлово, ул.Мусала №1  
тел.:02/955 45 40, факс. 02/955 53 33  
ACAD@CADASTRE.BG • WWW.CADASTRE.BG

стр. 2 от 2

**48489.170.141**

Собственици по данни от КРНИ:

**000320872, ОБЩИНА МОНТАНА**

Няма данни за идеалните части

Няма документ за собственост

Носители на вещни и други права по данни от КРНИ:

**Няма данни**

Имотът попада в следните зони на ограничение: **няма данни**

ВЯРНО С ЕЛЕКТРОННО ПОДПИСАНИЕ ОРИГИНАЛ

Име и фамилия: *Валъ Тенков*

Дата: *04.04.2025*, Подпис: ,

Скица №15-561789-04.04.2025 г.,  
издадена въз основа на  
Заявление №01-269858-04.04.2025 г.  
Код за достъп: 56d74a5dd37d

CN=eng. Milen Dimiev  
C=BG  
O=Geodesy Cartography and Cadastre Agency  
E=acad@cadastre.bg  
04.04.2025 09:47:16



## СКИЦА НА ПОЗЕМЛЕН ИМОТ

№15-561785-04.04.2025 г.

Поземлен имот с идентификатор **48489.170.556**

По кадастралната карта и кадастралните регистри на гр. **Монтана**, общ. **Монтана**, обл. **Монтана**, одобрени със Заповед №РД-18-29/05.04.2006 г. на **ИЗПЪЛНИТЕЛНИЯ ДИРЕКТОР НА АК**

Последно изменение на кадастралната карта и кадастралните регистри, засягащо поземления имот: **няма извършено изменение на КККР със заповед**

Адрес на поземления имот: **гр. Монтана**

Местност: **""ПАРТА""**

Площ: **22720 кв.м**

Трайно предназначение на територията: **Земеделска**

Начин на трайно ползване: **Нива**

Категория на земята при неполивни условия: **3**

Предишен идентификатор: **няма**

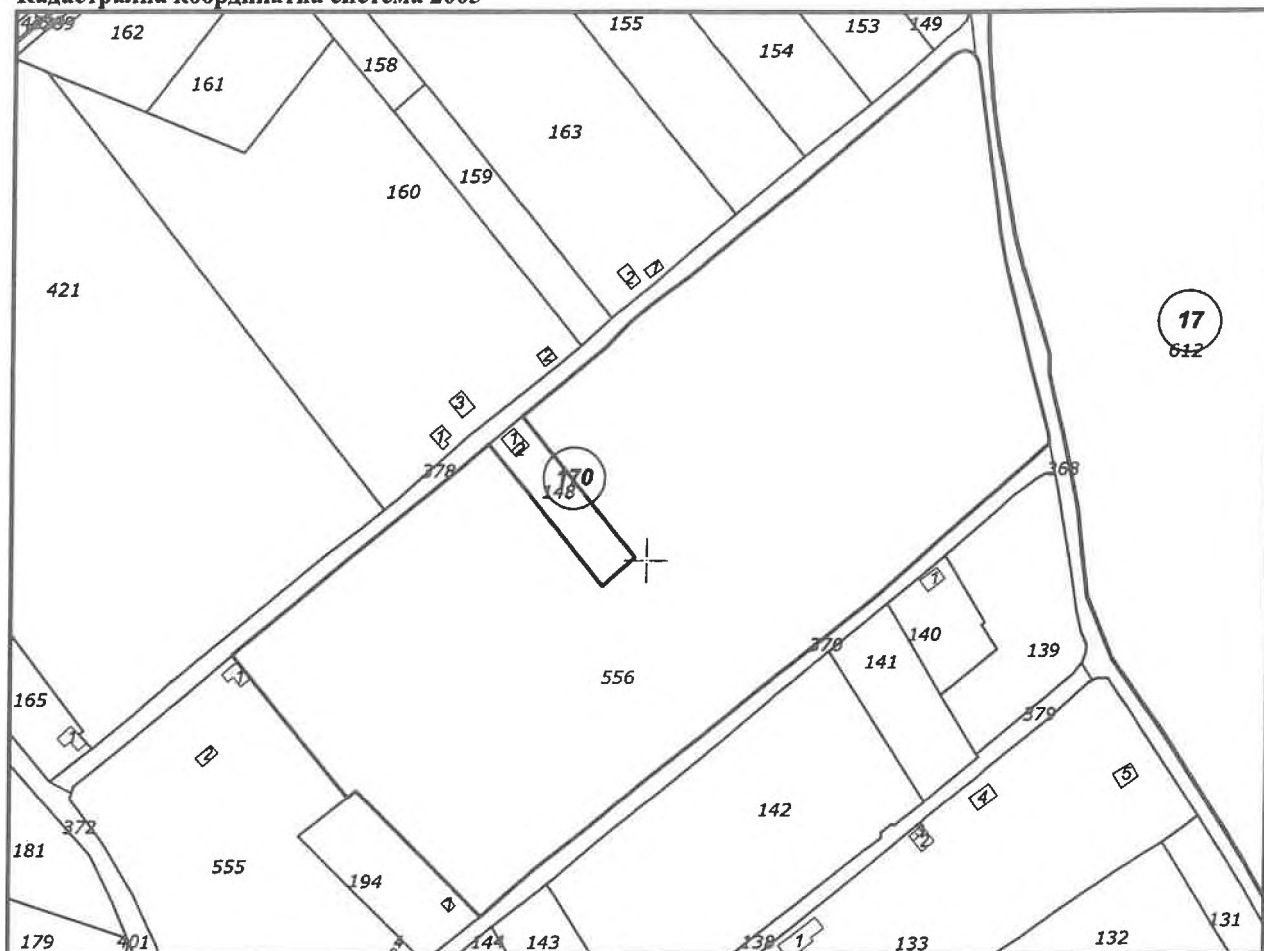
Номер от предходен план: **017556**

Скица №15-561785-04.04.2025 г.,  
издадена въз основа на  
Заявление №01-269858-04.04.2025 г.  
Код за достъп: **fdb4b25fc591**

ВЯРНО С ЕЛЕКТРОННО ПОДПИСАНИЯ ОРИГИНАЛ	
Име и фамилия:	<i>Валя Тенкова</i>
Дата:	<i>04.04.2025</i> Подпи:



Кадастрална координатна система 2005



М 1 : 2000

Съседни: 48489.170.555, 48489.170.378, 48489.170.148, 48489.170.370, 48489.170.194,  
48489.170.368

Собственици по данни от КРНИ:

**000320872, ОБЩИНА МОНТАНА**

Ид. част 1/1 от правото на собственост

Акт за частна общинска собственост № 52, том 3, рег. 1087 от 07.03.2018г., вписан в Служба по вписванията гр.Монтана

Носители на вещни и други права по данни от КРНИ:

**Няма данни**

Имотът попада в следните зони на ограничение:

ВАЖНО С ЕЛЕКТРОННО ПОДПИСАНИЕ ОРИГИНАЛ

Име и фамилия: *Валя Тенкова*

Дата: *04.04.2025* Подпис:

## ТЕХНИЧЕСКО ЗАДАНИЕ

ОБЕКТ: ИЗРАБОТВАНЕ НА ПОДРОБЕН УСТРОЙСТВЕН ПЛАН ЗА ПРОМЯНА ПРЕДНАЗНАЧЕНИЕТО НА ЗЕМЕДЕЛСКИ ЗЕМИ ЗА ПИ 48489.170.139, 48489.170.140, 48489.170.141, 48489.170.142, 48489.170.148, 48489.170.556 И ЧАСТ ОТ ПИ 48489.170.368 И ПИ 48489.170.370

ОБЩА ЧАСТ: На основание на чл. 125 от ЗУТ настоящето задание е съставено от Възложителите за обосноваване на необходимостта от изработване на ПУП за промяна предназначението и съдържа изискванията относно териториалния му обхват, сроковете и етапите за изработване

### Необходимост от ПУП:

Във връзка с необходимост от разширение на гробищен парк Монтана е необходимо изработване на подробен устройствен план за промяна предназначението на земеделски земи за ПИ 48489.170.139, 48489.170.140, 48489.170.141, 48489.170.142, 48489.170.148, 48489.170.556 и част от ПИ 48489.170.368 и ПИ 48489.170.370

### ИЗИСКВАНИЯ КЪМ ПРОЕКТА:

Във връзка с разширение на гробищен парк се изработва проект за подробен устройствен план – план за застрояване за поземлени имоти (ПИ) с идентификатори 48489.170.139, 48489.170.140, 48489.170.141, 48489.170.142, 48489.170.148, 48489.170.556 и части от ПИ 48489.170.370 и ПИ 48489.170.368 по кадастралната карта (КК) на гр. Монтана, местност Парта, с който имотите да се обединят в имот с проектен идентификатор 48489.170.8, да му се определи конкретно предназначение „за гробищен парк“ и да се присъедини към ПИ с идентификатор 48489.17.612 с конкретно предназначение „за гробищен парк“, за образуване на нов ПИ с проектен идентификатор 48489.17.271 по КК на гр. Монтана, с конкретно предназначение „за гробищен парк“.

Проектът следва да се изработи в цифров и графичен вид съгласно чл. 116а от закона за устройство на територията (ЗУТ) в обхват ПИ с идентификатори 48489.170.139, 48489.170.140, 48489.170.141, 48489.170.142, 48489.170.148, 48489.170.556 И ЧАСТ ОТ ПИ 48489.170.368 и ПИ 48489.170.370 по кадастралната карта (КК) на град Монтана, местност „Парта“, при спазване на изискванията на ЗУТ и свързаните с него нормативни актове и с обем и съдържание, съгласно **Наредба 8/14.06.2001г.** за обема и съдържанието на устройствените

### ИЗХОДНИ ДАННИ:

- За изработването на ПУП да се използва цифров модел от кадастралната карта на град Монтана предоставен от КАИС портал на АГКК.

Съставил: .....

/.....  
Представител на Община Монтана