



ОБЩИНА МОНТАНА

3400 гр. МОНТАНА, ул. "Извора" № 1, тел: 096 300 400, факс: 096 588 391, e-mail: mavor@montana.bg



ОБЩИНА МОНТАНА

Център за административно обслужване
Деловодство „ТУС и ФСД“, тел. 096/394 265
www.montana.bg, e-mail: cao2@montana.bg

Док. №

08-01-87 / 10.04.2024

ДО
ОБЩИНСКИ СЪВЕТ
МОНТАНА

ДОКЛАДНА ЗАПИСКА

от Златко Живков – Кмет на Община Монтана,

Относно: **Даване на разрешение и одобряване на задание по чл. 125 от ЗУТ за изработване на проект за подробен устройствен план-парцеларен план /ПУП-ПП/ за трасе на ел. провод 20 кV за запазване на трафопост в поземлен имот /ПИ/ с идентификатор 48489.27.102 по кадастралната карта /КК/ на гр. Монтана, местност Над село.**

УВАЖАЕМИ ДАМИ И ГОСПОДА ОБЩИНСКИ СЪВЕТНИЦИ,

Постъпило е искане док. № 70-00-448/31.03.2025 г. от „Електроразпределителни мрежи Запад“ ЕАД, ЕИК 130277958, със седалище и адрес на управление гр. София, бул. „Цариградско шосе“ №28, бл. „Изток Плаза“, представлявано от Радослав Цветков и Виктор Станчев, за даване на разрешение и одобряване на задание по чл. 125 от ЗУТ за изработване на проект за ПУП-ПП за трасе на ел. провод 20 кV от съществуваща шахта пред ПИ с идентификатор 48489.27.776, през ПИ с идентификатори 48489.27.158, 48489.27.653, 48489.27.25 и 48489.27.114 до новопроектиран трафопост в ПИ с идентификатор 48489.27.102 по КК на гр. Монтана, местност Над село.

С решение №185 от протокол №8/28.05.2024 г. Общински съвет Монтана е разрешил изготвяне на проект за подробен устройствен план - парцеларен план за трасе на ел. провод 20 кV от съществуваща шахта пред ПИ с идентификатор 48489.27.776, през ПИ с идентификатори 48489.27.158, 48489.27.653 и 48489.27.25 до новопроектиран трафопост в ПИ с идентификатор 48489.27.102 по КК на гр. Монтана, местност Над село. Поради промяна в инвестиционното намерение и местоположението на трафопоста се налага отмяна на решението и вземане на ново решение.

Съгласно чл. 124а, ал. 1 от Закона за устройство на територията /ЗУТ/ разрешение за изработване на проект за подробен устройствен план за поземлени имоти извън границите на урбанизираните територии се дава от Общински съвет по предложение на кмета на общината. Исканията за издаване на разрешение по чл. 124а, ал. 1-6 от ЗУТ се придружават от задания по чл. 125, съгласно чл. 124а, ал. 7 от ЗУТ. На основание чл. 124б, ал. 1 от ЗУТ с разрешението по чл. 124а от ЗУТ се одобряват заданията по чл. 125 от ЗУТ.

ПИ с идентификатори 48489.27.158, 48489.27.653, 48489.27.25 и 48489.27.114 по КК на гр. Монтана са с трайно предназначение на територията – земеделска и начин на трайно ползване – за селскостопански, горски, ведомствен път.

ПИ с идентификатор 48489.27.102 по КК на гр. Монтана е с трайно предназначение на територията – урбанизирана и начин на трайно ползване – за вилна сграда.

Като собственик на ПИ с идентификатори 48489.27.158, 48489.27.653, 48489.27.25 и 48489.27.114 по КК на гр. Монтана в кадастралните регистри /КР/ е записана Община Монтана.

Като собственик на ПИ с идентификатор 48489.27.102 по КК на гр. Монтана в КР е записано „СитиМонстърс“ ООД съгласно нотариален акт, вписан в Служба по вписванията под № 36, том 1, вх. рег. №71, дело №28 на 11.01.2024 г.

С договор №12 от 25.06.2024 г. Община Монтана е учредила право на прокарване на „Електроразпределителни мрежи Запад“ ЕАД през ПИ с идентификатори 48489.27.158, 48489.27.653 и 48489.27.25 по КК на гр. Монтана.

Със заявление док. № 70-00-449/31.03.2025 г. е поискано от Община Монтана учредяване право на прокарване през ПИ с идентификатор 48489.27.114 по КК на гр. Монтана.

Искането е от заинтересовано лице на основание чл. 124а, ал. 5 от ЗУТ.

Представено е становище за условията и начина за присъединяване SAP №IB-33-23-40413 от 28.03.2024 г. от „Електроразпределителни мрежи Запад“ ЕАД.

Предвид изложеното намирам, че са налице основанията на чл. 124а, ал. 1 и чл. 124б, ал. 1 от ЗУТ да се даде разрешение за изготвяне на проект за ПУП-ПП за трасе на ел. провод 20 кV от съществуваща шахта пред ПИ с идентификатор 48489.27.776 до новопроектиран трафопост в ПИ с идентификатор 48489.27.102 по КК на гр. Монтана.

Предвид изложеното, предлагам на Общинския съвет на основание чл. 21, ал.1, т.11 от Закона за местното самоуправление и местната администрация, чл. 124а, ал. 1 и чл. 124б, ал. 1 от Закона за устройство на територията, във връзка с чл. 125 от Закона за устройство на територията да вземе следното

РЕШЕНИЕ:

1. Отменя решение №185 от протокол №8/28.05.2024 г. Общински съвет Монтана.

2. Разрешава на „Електроразпределителни мрежи Запад“ ЕАД, ЕИК 130277958, със седалище и адрес на управление гр. София, бул. „Цариградско шосе“ №28, бл. „Изток Плаза“, представлявано от Радослав Цветков и Виктор Станчев да възложи изготвяне на проект за подробен устройствен план - парцеларен план за трасе на ел. провод 20 кV от съществуваща шахта пред поземлен имот /ПИ/ с идентификатор 48489.27.776, през ПИ с идентификатори 48489.27.158, 48489.27.653, 48489.27.25 и 48489.27.114 до новопроектиран трафопост в ПИ с идентификатор 48489.27.102 по кадастралната карта /КК/ на гр. Монтана, местност Над село.

3. Одобрява приложеното задание.

Проектът да се изработи в цифров и графичен вид съгласно чл. 116а от ЗУТ в обхват: ПИ с идентификатори 48489.27.158, 48489.27.653, 48489.27.25, 48489.27.114 и 48489.27.102 по КК на гр. Монтана, при спазване на изискванията на Закона за устройство на територията и свързаните с него нормативни актове и с обем и съдържание, съгласно Наредба №8/14.06.2001 г. за обема и съдържанието на устройствените планове.

Проектът да се съгласува с положителни писмени становища със заинтересованите централни и териториални администрации, и със специализираните контролни органи.

Решението да се разгласи с обявление по реда на чл. 124б, ал. 2 от ЗУТ.

На основание чл. 124б, ал. 4 от ЗУТ решението не подлежи на оспорване.

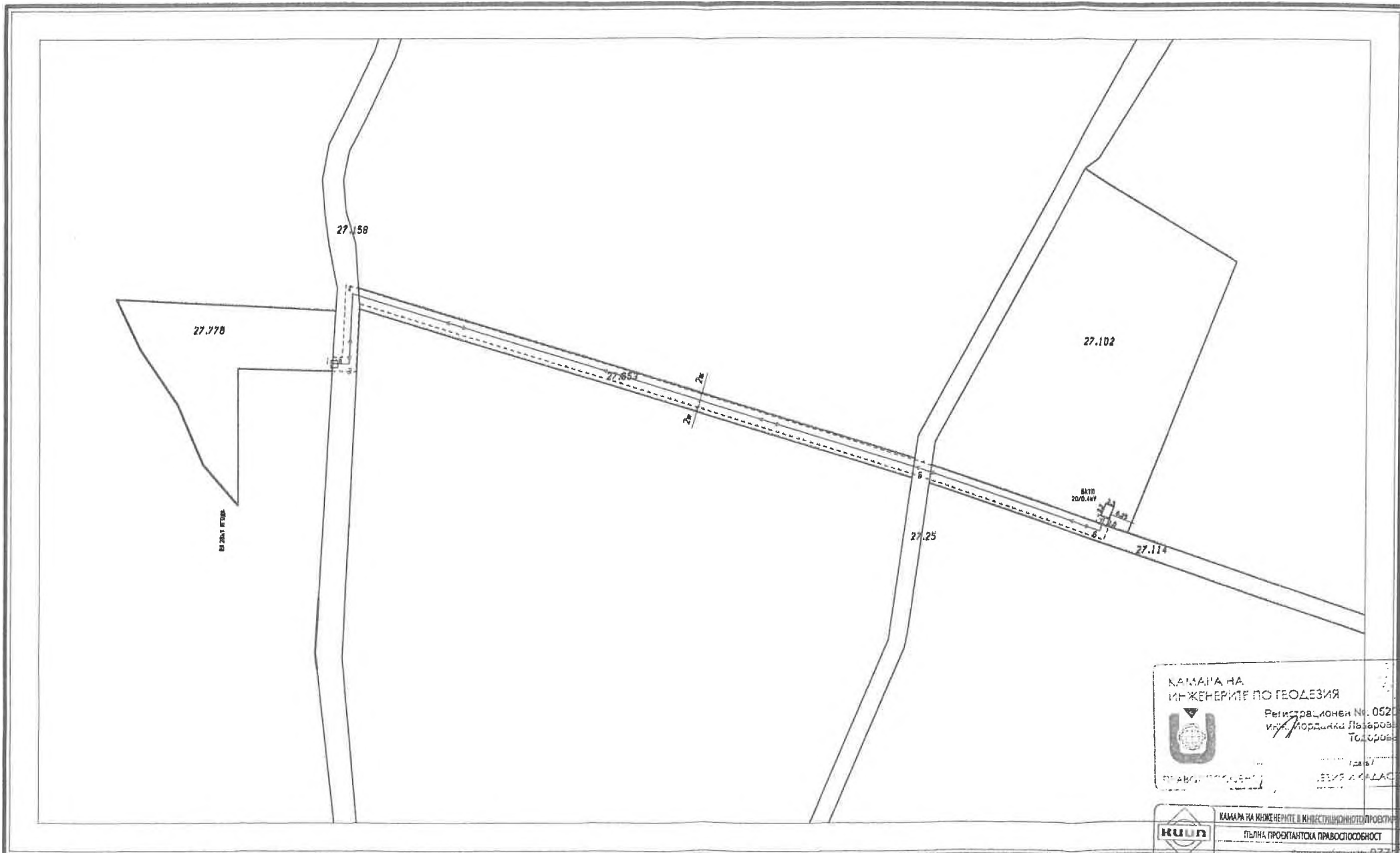
ЗЛАТКО ЖИВКОВ
Кмет на община Монтана



СКИЦА-ПРЕДЛОЖЕНИЕ

ЗА ИЗРАБОТВАНЕ НА ПУП-ПАРЦЕЛАРЕН ПЛАН

за ТРАСЕ НА ЕЛЕКТРОПРОВОД ОТ СЪЩЕСТВУВАЩА ШАХТА ПРЕД ИМОТ 48489. 27.776 ПРЕЗ ИМОТИ 48489.27.158, 48489. 27.653, 48489. 27.25 И 48489.27.114 ДО ВКТП 20/0.4kV В ИМОТ 48489.27.102



1:1000

КАМАРА НА
ИНЖЕНЕРИТЕ ПО ГЕОДЕЗИЯ

Регистрационен №. 052

инж. Йорданка Тодорова

Тодорова

КАМАС

КАМАРА НА ИНЖЕНЕРИТЕ В ИНВЕСТИЦИОННО-ПРОЕКТИРНЕ

ПЪЛНА ПРОЕКТИНСКА ПРАВОСОБНОСТ

Регистрационен №. 077

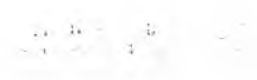
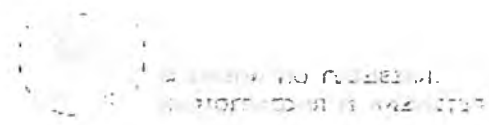
Секция: ГП

Части на проекта: Проектно-технически план

инж. ЙОРДАНКА
ТРОВА ТОДОРОВА

ВАЖИ С ВАЛИДНО УДОС

ППП ЗА ТЕКУЩАТА ГОДИНА



Предишен идентификатор: няма

Номер по предходен план: 000008100

Съсед: 48489.27.725, 48489.27.25, 48489.27.654, 48489.27.819, 48489.27.820, 48489.27.6, 48489.27.805, 48489.27.781, 48489.27.158

Собственици по данни от КРНИ:

1. **ОБЩИНА МОНТАНА**

Няма данни за идеалните части

Няма документ за собственост

Носители на други вещни права по данни от КРНИ:

няма данни

Сгради, които попадат върху имота

няма данни за сгради

Скица № 15-252663-13.03.2024 г. издадена въз основа на
заявление с вх.явл. № 01-140957-13.03.2024 г.

.....
МАРИЕЛА

ТАНКОВА



СКИЦА НА ПОЗЕМЛЕН ИМОТ

№15-534416-01.04.2025 г.

Поземлен имот с идентификатор **48489.27.114**

По кадастралната карта и кадастралните регистри на гр. **Монтана**, общ. **Монтана**, обл. **Монтана**, одобрени със Заповед №РД-18-29/05.04.2006 г. на **ИЗПЪЛНИТЕЛНИЯ ДИРЕКТОР НА АК**

Последно изменение на кадастралната карта и кадастралните регистри, засягащо поземления имот: **няма извършено изменение на КККР със заповед**

Адрес на поземления имот: **гр. Монтана, землище "МОНТАНА"**

Местност: **"БЪРДОТО"**

Площ: **1633 кв.м**

Трайно предназначение на територията: **Земеделска**

Начин на трайно ползване: **За селскостопански, горски, ведомствен път**

Категория на земята при неполивни условия: **0**

Предишен идентификатор: **няма**

Номер от предходен план: **9100, квартал: 0**

Кадастрална координатна система 2005



М 1 : 5000

Съседни: **48489.27.108, 48489.27.103, 48489.27.113, 48489.27.106, 48489.27.1, 48489.27.11, 48489.27.25, 48489.27.763, 48489.27.144, 48489.27.102, 48489.27.109, 48489.27.104,** /

Скица №15-534416-01.04.2025 г.-

издадена въз основа на

Заявление №01-257165-01.04.2025 г.

Код за востъп: 1dd474d50d1c

*Впис с електронно подписване
оригинал.*



48489.27.105, 48489.27.110, 48489.27.117, 48489.27.116, 48489.27.107, 48489.27.119,
48489.27.111, 48489.27.120

Собственици по данни от КРНИ:

ОБЩИНА МОНТАНА

Няма данни за идеалните части

Няма документ за собственост издаден от ----

Носители на вещни и други права по данни от КРНИ:

Няма данни

Имотът попада в следните зони на ограничение: **няма данни**

Списък на координатите на точките, определящи границите на поземления имот

Кадастрална координатна система 2005

№ на точка	X [m]	Y [m]
1	4808018.15	315091.90
2	4808004.96	315130.75
3	4807996.19	315156.57
4	4807996.00	315157.15
5	4807987.90	315180.89
6	4807972.81	315225.25
7	4807971.93	315227.91
8	4807964.18	315250.67
9	4807963.70	315252.22
10	4807958.67	315266.82
11	4807954.25	315279.91
12	4807941.07	315318.60
13	4807921.96	315374.95
14	4807913.88	315398.61
15	4807917.76	315402.82
16	4807921.98	315390.36
17	4807940.20	315336.80
18	4807945.64	315320.69
19	4807950.87	315305.46
20	4807955.29	315292.42
21	4807956.24	315289.66
22	4807961.20	315275.01
23	4807969.01	315252.12
24	4807975.88	315231.83
25	4807982.48	315212.50
26	4807993.22	315180.79
27	4808004.30	315148.26
28	4808023.20	315092.60
29	4808021.20	315092.33

*Верно с електронно подписаност
оригинал:*

Скица №15-534416-01.04.2025 г.,

издадена въз основа на

Заявление №01-257105-01.04.2025 г.

Код за достъп: 1dd474d50d1c

CN=eng. Milen Dimiev

C=BG

O=Geodesy Cartography and Cadastre Agency

E=acad@cadastre.bg

01.04.2025 09:18:00

СЛУЖБА ПО ГЕОДЕЗИЯ, КАРТОГРАФИЯ И КАДАСТЪР - ГР. МОНТАНА

3400, ПОЩЕНСКА КУТИЯ 278, ПЛ. "ЖЕРАВИЦА" №3, ет.3, 096/305822; 305822,
montana@cadastre.bg, БУЛСТАТ:130362903

СКИЦА НА ПОЗЕМЛЕН ИМОТ № 15-252655-13.03.2024 г.

Поземлен имот с идентификатор 48489.27.25

Гр. **Монтана**, общ. **Монтана**, обл. **Монтана**

По кадастралната карта и кадастралните регистри, одобрени със Заповед РД-18-29/05.04.2006 г.
на **ИЗПЪЛНИТЕЛНИЯ ДИРЕКТОР НА АК**

Последно изменение на кадастралната карта и кадастралните регистри, засягащо поземления имот е от
09.12.2015 г.

Адрес на поземления имот: **гр. Монтана**

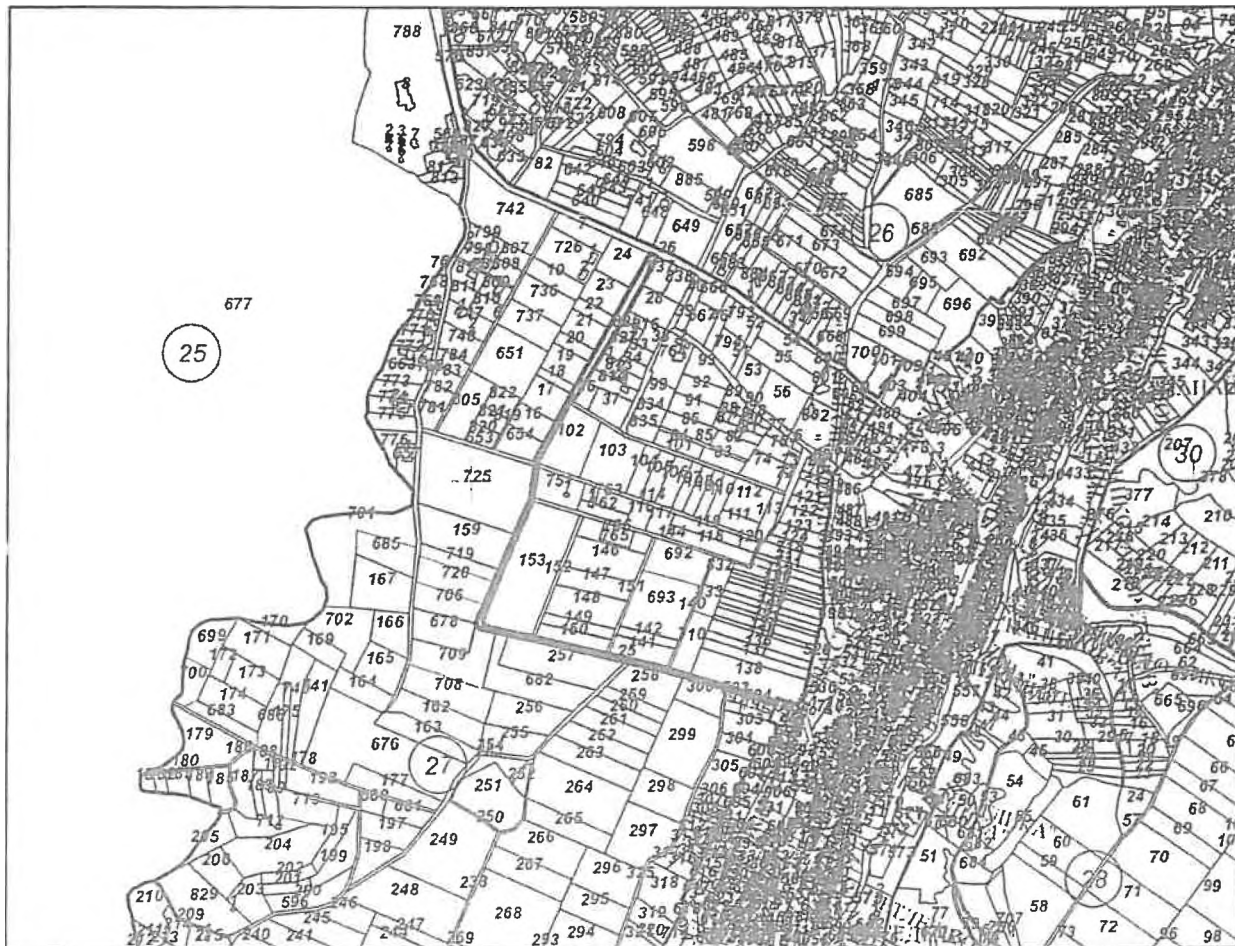
Площ: **6387 кв. м**

Трайно предназначение на територията: **Земеделска**

Начин на трайно ползване: **За селскостопански, горски, ведомствен път**

Категория на земята: **0**

Координатна система ККС2005



M 1:10000

Скица № 15-252655-13.03.2024 г. издадена въз основа на
заявление с входящ № 01-140957-13.03.2024 г.

Подписан с «налична» електронен печат Geodesy Cartography and Cadastre Agency, E
DN: C=BG, L=Sofia, O=Geodesy, Cartography and Cadastre, A=jeb
OID 2.5.4.97=NTRBG-130362903, CN=Geodesy Cartography and
Cadastre Agency

МАРИЕТА

ТАНКОВА

Предишен идентификатор: няма

Номер по предходен план: 000009500

Съседни: 48489.27.751, 48489.27.159, 48489.27.719, 48489.27.720, 48489.27.706, 48489.27.678, 48489.27.709, 48489.27.153, 48489.27.152, 48489.27.254, 48489.27.682, 48489.27.257, 48489.27.150, 48489.27.325, 48489.27.258, 48489.27.141, 48489.27.151, 48489.27.300, 48489.27.710, 48489.27.723, 48489.27.724, 48489.27.140, 48489.27.138, 48489.29.599, 48489.29.527, 48489.27.114, 48489.27.144, 48489.27.101, 48489.27.816, 48489.27.28, 48489.27.837, 48489.27.26, 48489.27.813, 48489.27.826, 48489.27.827, 48489.27.814, 48489.27.24, 48489.27.23, 48489.27.22, 48489.27.21, 48489.27.36, 48489.27.20, 48489.27.19, 48489.27.18, 48489.27.102, 48489.27.17, 48489.27.16, 48489.27.654, 48489.27.653, 48489.27.725

Собственици по данни от КРНИ:

1. 000320872, ОБЩИНА МОНТАНА

Няма данни за идеалните части

Няма документ за собственост

Носители на ловги вещни права по данни от КРНИ:

1. ПЕТЪР І ПЕТКОВ

Право на преминаване

Договор № 59 том 17 рег. 6564 от 28.12.2009г., издаден от Служба по вписванията гр.Монтана

2. ЛЮБЕН МАРТИНОВ

Право на преминаване

Договор № 59 том 17 рег. 6564 от 28.12.2009г., издаден от Служба по вписванията гр.Монтана

3. ВАЛЕНТИН ИВАНОВ

Право на преминаване

Договор № 59 том 17 рег. 6564 от 28.12.2009г., издаден от Служба по вписванията гр.Монтана

4. ГЕОРГИ ДИМИТРОВ

Право на преминаване

Договор № 59 том 17 рег. 6564 от 28.12.2009г., издаден от Служба по вписванията гр.Монтана

5. ЛУКАН ЛУКАНОВ

Право на преминаване

Договор № 59 том 17 рег. 6564 от 28.12.2009г., издаден от Служба по вписванията гр.Монтана

6. ВАЛЕРИ ГЕОРГИЕВ

Право на преминаване

Договор № 59 том 17 рег. 6564 от 28.12.2009г., издаден от Служба по вписванията гр.Монтана

7. ВИКТОР НИКОЛОВ

Право на преминаване

Договор № 157 том 18 рег. 6222 от 09.09.2015г., издаден от Служба по вписванията гр.Монтана

8. НИКОЛАЙ ПАНАЙОТОВ

Право на преминаване

Договор № 157 том 18 рег. 6222 от 09.09.2015г., издаден от Служба по вписванията гр.Монтана

Сгради, които попадат върху имота

няма данни за сгради

Скица № 15-252655-13.03.2024 г. издадена въз основа на
заявление с вх.№ 01-140957-13.03.2024 г.

МАРИЕЛА

ТАНКОВА

СЛУЖБА ПО ГЕОДЕЗИЯ, КАРТОГРАФИЯ И КАДАСТЪР - ГР. МОНТАНА

3400, ПОЩЕНСКА КУТИЯ 278, ПЛ. "ЖЕРАВИЦА" №3, ет.3, 096/305822; 305822,
montana@cadastre.bg, БУЛСТАТ:130362903

СКИЦА НА ПОЗЕМЛЕН ИМОТ № 15-252659-13.03.2024 г.

Поземлен имот с идентификатор 48489.27.158

Гр. **Монтана**, общ. **Монтана**, обл. **Монтана**

По кадастралната карта и кадастралните регистри, одобрени със Заповед РД-18-29/05.04.2006 г.
на **ИЗПЪЛНИТЕЛНИЯ ДИРЕКТОР НА АК**

Последно изменение на кадастралната карта и кадастралните регистри, засягащо поземления имот е от
06.03.2023 г.

Адрес на поземления имот: **гр. Монтана**

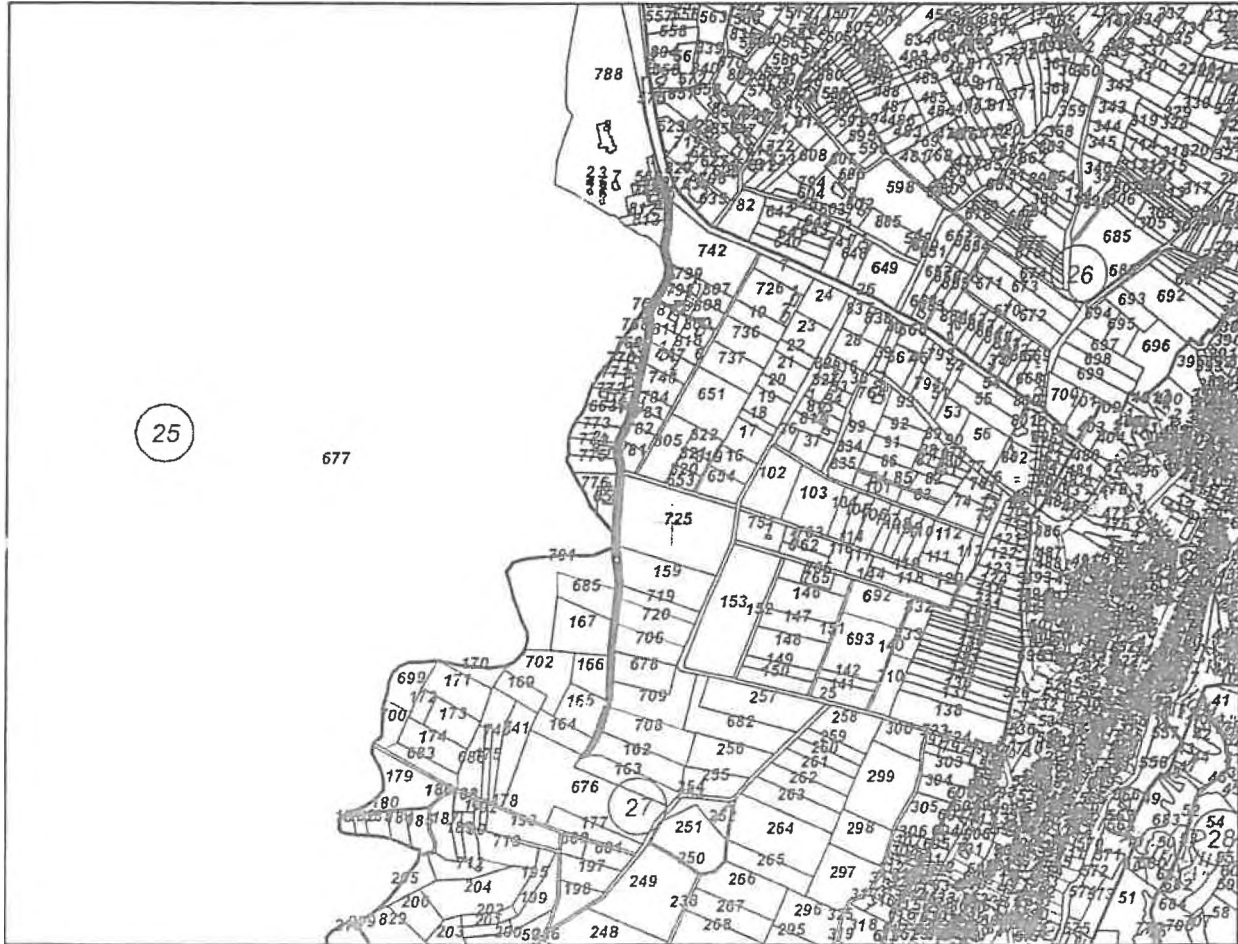
Площ: **4608 кв. м**

Трайно предназначение на територията: **Земеделска**

Начин на трайно ползване: **За селскостопански, горски, ведомствен път**

Категория на земята: **0**

Координатна система **ККС2005**



М 1:10000

Скица № 15-252659-13.03.2024 г. издадена въз основа на
заявление с входящ № 01-140957-13.03.2024 г.

Подписан с квалифициран електронен подпис Geodesy, Cartography
and Cadastre Agency, E
DN: C=BG, L=Sofia, O=Geod., y Cartography and Cadastre Agency,
OID.1.5.4.97-NTRBG-130362903, CN=Geodesy Cartography and
Cadastre Agency

МАРИЕЛА Г

ТАНКОВА

Предишен идентификатор: няма
Номер по предходен план: 000080

Съседни: 48489.27.775, 48489.27.776, 48489.27.701, 48489.27.657, 48489.27.685, 48489.27.167, 48489.27.164, 48489.27.165, 48489.27.166, 48489.27.676, 48489.27.163, 48489.27.162, 48489.27.678, 48489.27.708, 48489.27.706, 48489.27.709, 48489.27.720, 48489.27.719, 48489.27.159, 48489.27.725, 48489.27.653, 48489.27.26, 48489.27.784, 48489.27.783, 48489.27.748, 48489.27.747, 48489.27.785, 48489.27.742, 48489.27.782, 48489.27.799, 48489.27.798, 48489.27.812, 48489.27.811, 48489.25.567, 48489.25.790, 48489.27.767, 48489.25.813, 48489.25.812, 48489.27.768, 48489.25.576, 48489.25.789, 48489.27.769, 48489.27.770, 48489.27.771, 48489.27.781, 48489.27.772, 48489.27.663, 48489.27.773, 48489.27.774, 48489.25.677

Собственици по данни от КРНИ:
1. 000320872, ОБЩИНА МОНТАНА

Няма данни за идеалните части

Няма документ за собственост

Носители на други вещни права по данни от КРНИ:

1. **ДАФИН** **ПЕТРОВ**

Право на преминаване

Договор № 155 том 5 рег. 2245 от 05.05.2011г., издаден от Служба по вписванията гр.Монтана
Право на преминаване

Договор № 156 том 5 рег. 2246 от 05.05.2011г., издаден от Служба по вписванията гр.Монтана
Право на преминаване

Договор № 180 том 6 рег. 3040 от 10.05.2012г., издаден от Служба по вписванията гр.Монтана
2. **ПЛАМЕН** **ПЕТРОВ**
Право на преминаване

Договор № 155 том 5 рег. 2245 от 05.05.2011г., издаден от Служба по вписванията гр.Монтана
Право на преминаване

Договор № 156 том 5 рег. 2246 от 05.05.2011г., издаден от Служба по вписванията гр.Монтана
Право на преминаване

Договор № 180 том 6 рег. 3040 от 10.05.2012г., издаден от Служба по вписванията гр.Монтана
Право на преминаване
Ид. част 1/3/311.36

Договор № 160 том 16 рег. 5944 от 17.11.2017г., издаден от Служба по вписванията гр.Монтана
3. **МАРИЕЛА** **БОРИСОВА**
Право на преминаване

Договор № 155 том 5 рег. 2245 от 05.05.2011г., издаден от Служба по вписванията гр.Монтана
Право на преминаване

Договор № 156 том 5 рег. 2246 от 05.05.2011г., издаден от Служба по вписванията гр.Монтана
Право на преминаване

Договор № 180 том 6 рег. 3040 от 10.05.2012г., издаден от Служба по вписванията гр.Монтана
4. **111573326, "МАРТИНОВ 08" ООД**
Право на преминаване

Договор № 155 том 5 рег. 2245 от 05.05.2011г., издаден от Служба по вписванията гр.Монтана
Право на преминаване

Договор № 156 том 5 рег. 2246 от 05.05.2011г., издаден от Служба по вписванията гр.Монтана
Право на преминаване

Скица № 15-252659-13.03.2024 г. издадена въз основа на
заявление с входящ № 01-140957-13.03.2024 г.

МАРИЕЛА

ТАНКОВА

Договор № 100 том 5 рег. 2405 от 15.05.2009г., издаден от Служба по вписванията гр.Монтана
5. ЖАНИ ПЕТРОВ
Право на преминаване

Договор № 155 том 5 рег. 2245 от 05.05.2011г., издаден от Служба по вписванията гр.Монтана
Право на преминаване

Договор № 156 том 5 рег. 2246 от 05.05.2011г., издаден от Служба по вписванията гр.Монтана
Право на преминаване

Договор № 180 том 6 рег. 3040 от 10.05.2012г., издаден от Служба по вписванията гр.Монтана
Право на преминаване
Ид. част 1/3/311.36

Договор № 160 том 16 рег. 5944 от 17.11.2017г., издаден от Служба по вписванията гр.Монтана
6. РУМЕН БОРИСОВ
Право на преминаване

Договор № 155 том 5 рег. 2245 от 05.05.2011г., издаден от Служба по вписванията гр.Монтана
Право на преминаване

Договор № 156 том 5 рег. 2246 от 05.05.2011г., издаден от Служба по вписванията гр.Монтана
Право на преминаване

Договор № 180 том 6 рег. 3040 от 10.05.2012г., издаден от Служба по вписванията гр.Монтана
7. ИВАН АБРАМОВ
Право на преминаване

Договор № 155 том 5 рег. 2245 от 05.05.2011г., издаден от Служба по вписванията гр.Монтана
Право на преминаване

Договор № 156 том 5 рег. 2246 от 05.05.2011г., издаден от Служба по вписванията гр.Монтана
Право на преминаване

Договор № 180 том 6 рег. 3040 от 10.05.2012г., издаден от Служба по вписванията гр.Монтана
8. МАРИНА ИВАНОВА
Право на преминаване

Договор № 99 том 1 рег. 419 от 28.01.2009г., издаден от Служба по вписванията гр.Монтана
Право на преминаване

Договор № 155 том 6 рег. 3086 от 17.06.2009г., издаден от Служба по вписванията гр.Монтана
9. РУМЕН БОРИСОВ
Право на преминаване
Ид. част 1/3/311.36

Договор № 160 том 16 рег. 5944 от 17.11.2017г., издаден от Служба по вписванията гр.Монтана

Сгради, които попадат върху имота
няма данни за сгради

Скица № 15-252659-13.03.2024 г. издадена въз основа на
заявление с входящ № 01-140957-13.03.2024 г.

МАРИЕЛА

ТАНКОВА

ТЕХНИЧЕСКО ЗАДАНИЕ

По чл.125 от ЗУТ

за проектиране на: „ПУП-Парцеларен план за ТРАСЕ НА ЕЛЕКТРОПРОВОД ОТ СЪЩЕСТВУВАЩА ШАХТА ПРЕД ИМОТ 48489. 27.776 ПРЕЗ ИМОТИ 48489.27.158, 48489. 27.653, 48489. 27.25 И 48489.27.114 ДО БКТП 20/0.4kV В ИМОТ 48489.27.102"

от

Електроразпределителни мрежи Запад ЕАД с ЕИК 130277958

1. ИЗХОДНИ ДАННИ

Поради промяна на инвестиционното намерение и промяна мястото на трафопост в имот 48489.27.102, се налага удължаване на трасето в имот 48489.27.114. Това удължаване на трасето налага отмяна на Решение №185 от Протокол №8 от 28.05.2024г.

При изготвянето на ПУП-ПП да се ползват изходни данни от АГКК /копие на кадастрална карта в цифров вид с данни за собствеността.

2. МЕСТОПЛОЖЕНИЕ НА ПЛОЩАДКАТА:

Съгласно писмо за предпроектно проучване на ЧЕЗ-разпределение България АД присъединяването на обекта ще бъде извършено ОТ СЪЩЕСТВУВАЩА ШАХТА ПРЕД ИМОТ 48489. 27.776 ПРЕЗ ИМОТИ 48489.27.158, 48489. 27.653, 48489. 27.25 И 48489.27.114 ДО БКТП 20/0.4kV В ИМОТ 48489.27.102

3. ЦЕЛ И ЗАДАЧИ НА ПУП-ПП:

Във връзка с необходимостта от електрозахранване ПИ 48489.27.102 е нужно изграждане на подземна кабелна линия 20kV с дължина около 250м от съществуваща шахта пред имот 48489. 27.776 до имот 48489.27.102. В имот 48489.27.102 ще бъдат изградени фундаменти върху които ще се монтират БКТП и електромерно табло.

4. СРОКОВЕ И ЕТАПИ :

4.1 Срок:

Срокът за изработването на проекта за ПУП-ПП е 30 работни дни от датата на възлагането и получаване на изходните данни.

4.2. Етапи:

ПУП-ПП да се разработи еднофазно.

5. ОБЕМ И СЪДЪРЖАНИЕ :

5.1. Текстови материали - обяснителна записка.

5.2. Графични материали.

Обемът и съдържанието да отговарят на изискванията на Наредба № 8 от 14 юни 2001 г. за обема и съдържанието на устройствените планове.

Да се спазят изискванията на наредба № 16 от 9 юни 2004 г. за сервитутите на енергийните обекти

Собственици:

СитиМонстърс ЕООД

Възложител:

ЕРМ Запад ЕАД

