


ОБЩИНА МОНТАНА

ДО
ОБЩИНСКИ СЪВЕТ
ГР. МОНТАНА



ДОКЛАДНА ЗАПИСКА

От Станислав Максимов Станоев
За Кмет на община Монтана

Относно: Даване на съгласие за изработване на проект за изменение на план-схема към подробен устройствен план-план за регулация (ПУП-ПР) за елемент на техническата инфраструктура - трасе на магистрален водопровод по улица с ОТ 1568-1569-1573-1572-1574 до и в урегулиран поземлен имот (УПИ) III, кв. 95 по действащия ПУП на гр. Монтана.

УВАЖАЕМИ ДАМИ И ГОСПОДА ОБЩИНСКИ СЪВЕТНИЦИ,

Поземлен имот с идентификатор 48489.6.728 по кадастралната карта (КК) на гр. Монтана с площ 55890.00 (петдесет и пет хиляди осемстотин и деветдесет лева) кв. м, вид територия: урбанизирана, начин на трайно ползване: стадион, представляващ УПИ III, кв. 95 по действащия ПУП на гр. Монтана, е общинска собственост, актуван с акт за публична общинска собственост №7055/2023 г., вписан в Служба по вписванията под №17, том 17, рег. №5765 на 05.12.2023 г.

Поземлен имот с идентификатор 48489.6.732 по КК на гр. Монтана, представляващ улица с ОТ 1568-1569-1573-1572-1574 по действащия ПУП на гр. Монтана е общинска публична собственост, за която съгласно чл. 56, ал. 2 от ЗОС не се съставя акт за общинска собственост.

Като собственик на УПИ III, кв. 95 по действащия ПУП на гр. Монтана (поземлен имот с идентификатор 48489.6.728 по ККР на гр. Монтана), Община Монтана е възложила разработване на скица-предложение за план-схема към ПУП-ПР за елемент на техническата инфраструктура - трасе на магистрален водопровод през УПИ III, кв. 95 и улица с ОТ 1568-1569-1573-1572-1574 по действащия ПУП на гр. Монтана.

С изработената скица - предложение за изменение на план-схема към ПУП-ПР за елемент на техническата инфраструктура, трасето на магистралния водопровод започва от съществуваща шахта в УПИ III, кв. 95 (ПИ с идентификатор 48489.6.728 по КК на гр. Монтана), през УПИ III до съществуващ водопровод по улица с ОТ 1568-1569-1573-1572-1574 (ПИ с идентификатор 48489.6.732 по КК на гр. Монтана).

Предвид горното и на основание чл. 21, ал. 1, т. 8 и ал. 2 от Закона за местното самоуправление и местната администрация и чл. 134, ал. 2, т. 1 и т. 6 от Закона за

устройство на територията, предлагам общинският съвет гр. Монтана да приеме следното

Р Е Ш Е Н И Е :

1. Дава съгласие за изработване на проект за изменение на план-схема към подробен устройствен план - план за регулация за елемент на техническата инфраструктура – трасе на магистрален водопровод от съществуваща шахта в урегулиран поземлен имот УПИ III, кв. 95 (ПИ с идентификатор 48489.6.728 по КК на гр. Монтана), през УПИ III, кв. 95 до съществуващ водопровод по улица с ОТ 1568-1569-1573-1572-1574 (ПИ с идентификатор 48489.6.732 по КК на гр. Монтана).

2. Възлага на кмета на община Монтана изпълнение на горното решение.

СТАНИСЛАВ СТАНОЕИ

За Кмет на община Монтана

/Заповед №378/04.03.2025 г./





СКИЦА НА ПОЗЕМЛЕН ИМОТ

№15-325172-25.02.2025 г.

Поземлен имот с идентификатор 48489.6.732

По кадастралната карта и кадастралните регистри на гр. **Монтана**, общ. **Монтана**, обл. **Монтана**, одобрени със Заповед №РД-18-29/05.04.2006 г. на **ИЗПЪЛНИТЕЛНИЯ ДИРЕКТОР НА АК**

Последно изменение на кадастралната карта и кадастралните регистри, засягащо поземления имот: Заповед №КД-14-12-149/18.07.2011 г. на **НАЧАЛНИК НА СГКК - МОНТАНА**

Адрес на поземления имот: **гр. Монтана**

Площ: **7598 кв.м**

Трайно предназначение на територията: **Урбанизирана**

Начин на трайно ползване: **За второстепенна улица**

Предишен идентификатор: **48489.25.691**

Номер от предходен план: **няма**

Кадастрална координатна система 2005



М 1 : 5000

Съседни: 48489.6.780, 48489.6.730, 48489.6.826, 48489.25.669, 48489.25.668, 48489.6.733, 48489.25.530, 48489.6.763, 48489.6.779, 48489.25.823, 48489.6.728, 48489.25.667, 48489.25.741

Собственици по данни от КРНИ:

Скица №15-325172-25.02.2025 г.,

издадена въз основа на

Заявление №01-153859-25.02.2025 г.

Код за достъп: 1dfbb526bad7

ВАРНО С ЕЛЕКТРОННО ПОДПИСАНИЯ ОРИГИНАЛ	
Име и фамилия:	Марина Тодорова
Дата:	25.02.2025
Подпис:	



ОБЩИНА МОНТАНА

Скица № 173
Дата 20.02.2025



Скица с указан начин на
застрояване в мащаб 1 : 1500
на част от подробния устройствен план на гр.
Монтана, одобрен с указ № 137/25.12.1905 г.,
заповед № 570/10.04.1990 г. и заповед
№ 530/6.06.1995 г.
Уличната регулация не е приложена.
Скицата да послужи за проектиране.
Издава се по заявление № 08-00-45 от
25.02.2025 г.

Изготвил:

/Р. Николова /

Дир. дирекция „ТУС“:

/инж. Д. Рангелова/

Зам. кмет:

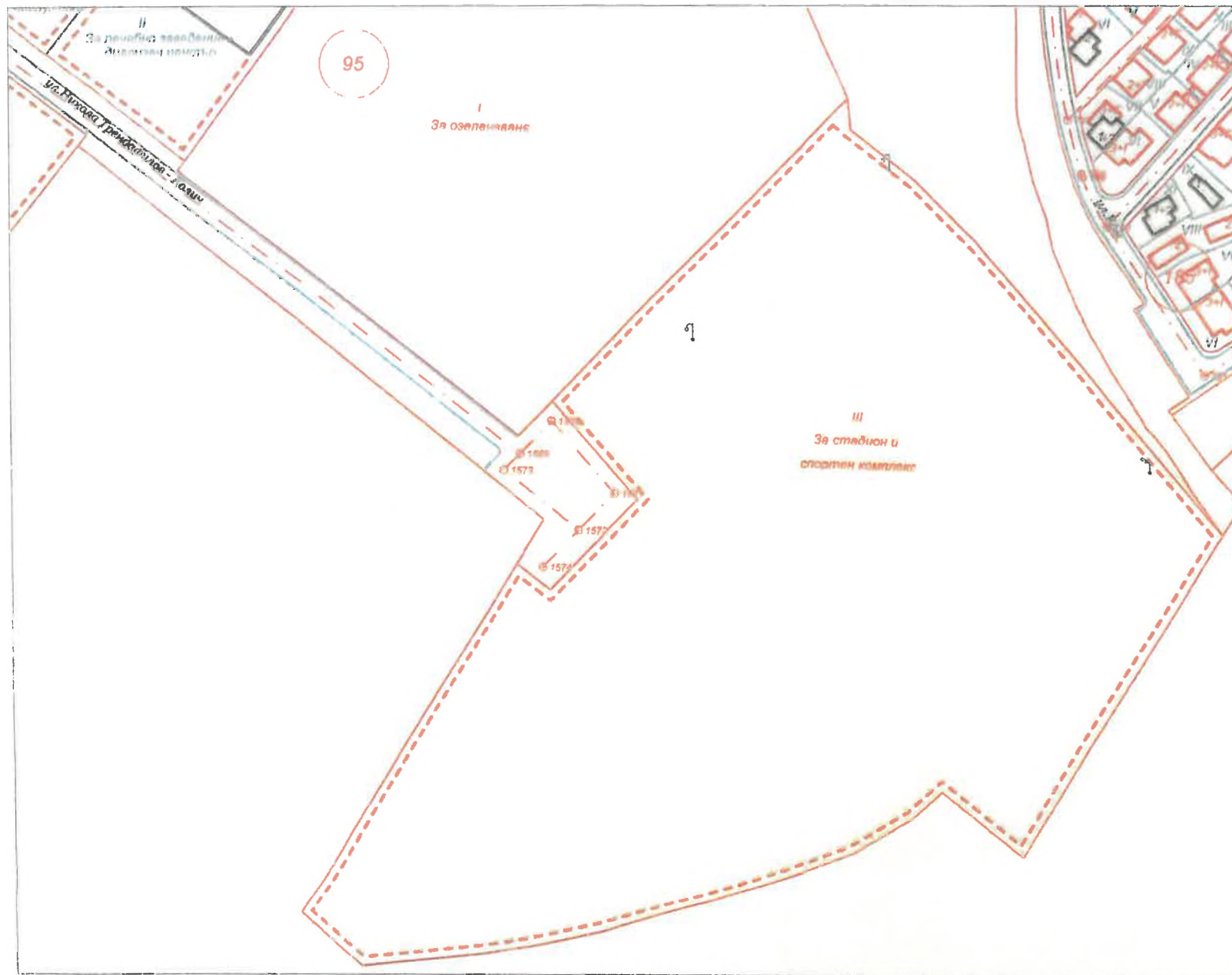
/инж. Дямян Георгиев/



ОБЩИНА МОНТАНА

Скица № 10/2025

Дата 25.02.2025



Скица с указан начин на
застрояване в мащаб 1 : 1500
на част от подробния устройствен план на гр.
Монтана, одобрен с указ № 137/25.12.1905 г.
Уличната регулация е приложена.
Скицата да послужи за проектиране.
Издава се по заявление № 08-00-45 от
25.02.2025 г.

Изготвил:

/Р. Николава /

Дир. дирекция „ТУС“:

/инж. Д. Рангелова/

Зам. кмет:

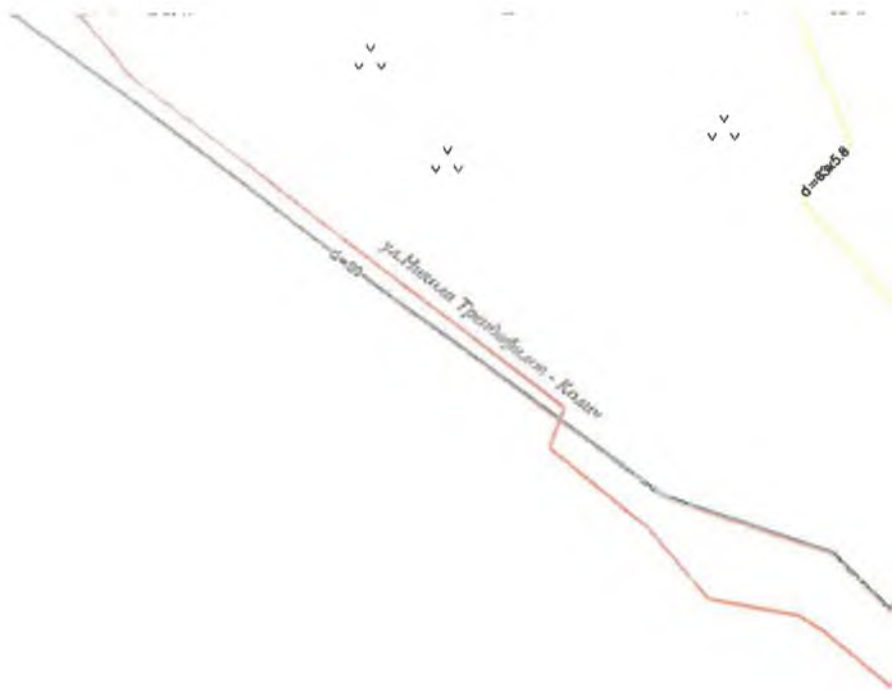
/инж. Димитр Георгиев/



ОБЩИНА МОНТАНА

Скица № 15/2016

Дата 05.07.2017



Скица в мащаб 1 : 1000

на част от плана на подземните
проводи и съоръжения по ул. Никола
Трендафилов - Колич, гр. Монтана.
Скицата да послужи за проектиране.
Издава се по заявление № 08-00-45 от
25.02.2025 г.

Изготвил:

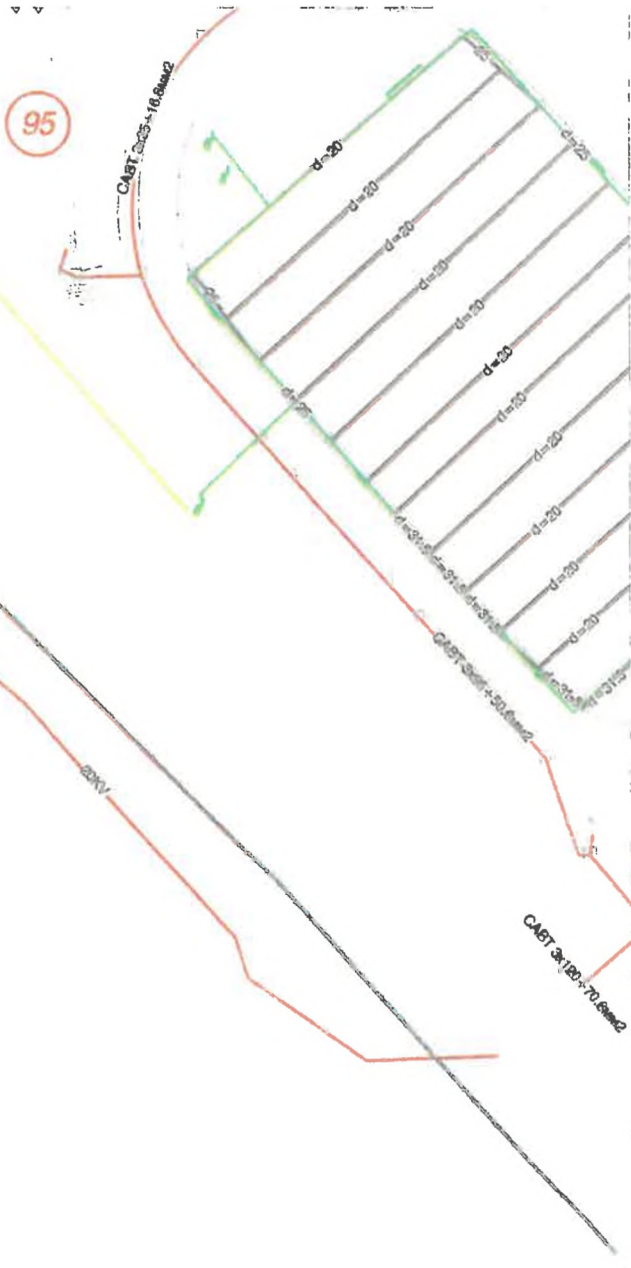
/Р. Николова /

Дир. дирекция „ТУС“:

/инж. Д. Рангелова /

Зам. кмет:

/инж. Димитр Георгиев /





ОБЩИНА МОНТАНА

Скица № Т. 10. 121

Дата 1.05.2007

