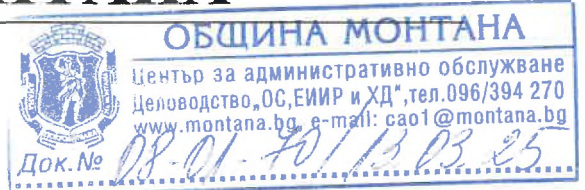


ОБЩИНА МОНТАНА

ДО
ОБЩИНСКИ СЪВЕТ
ГР. МОНТАНА



ДОКЛАДНА ЗАПИСКА от Станислав Станоев

За кмет на община Монтана по заповед №378/04.03.2025 г.

Относно: Предоставяне на земеделски земи от общинския поземлен фонд в землището на с. Долна Рикса, община Монтана

УВАЖАЕМИ ДАМИ И ГОСПОДА ОБЩИНСКИ СЪВЕТНИЦИ,

На основание §27, ал. 2 от преходните и заключителни разпоредби към Закона за изменение и допълнение на Закона за собствеността и ползуването на земеделските земи (обн. ДВ, бр. 62 от 2010 год.), общинският съвет предоставя земи от Общинския поземлен фонд при наличие на следните условия:

1. Установяване на границите на земеделските имоти, за които е издадено решение на общинската служба по земеделие за признаване на правото на възстановяване на собствеността в съществуващи или възстановими стари реални граници.
2. Изпълнение на съдебни решения за признато право на собственост.
3. Обезщетяване на собствениците, чиято собственост не може да бъде възстановена.

С писмо док. №24-00-288/12.03.2025 год., Общинската служба по земеделие – Монтана е изпратила 3 бр. скици-проект на части от имоти и 1 бр. решение за признато право на възстановяване на собственост, върху земеделска земя в землището на с. Долна Рикса, община Монтана, която на основание чл.19, ал. 1 от ЗСПЗЗ е в Общинския поземлен фонд и подлежи на възстановяване на бившите им собственици, съгласно приложеното решение.

Предвид гореизложеното и на основание §27, ал. 2, т. 1 от ПЗР към ЗИД на ЗСПЗЗ и чл. 21, ал. 1, т. 8 от Закона за местното самоуправление и местната администрация, предлагам от името на кмета на община Монтана, Златко Софрониев Живков, общинският съвет гр. Монтана да приеме следното

РЕШЕНИЕ:

I. Предоставя на наследниците на Георги [името на наследника]
землището на с. Долна Рикса, община Монтана:

Гайдарски в

1. Поземлен имот с проектен идентификатор 22250.138.24 по КККР и проектна площ 1 099 кв. м, образуван от поземлен имот с идентификатор 22250.138.3, трайно предназначение на територията: земеделска, начин на трайно ползване: нива, категория: 4, скица-проект №15-210974-07.02.2025 год.

2. Поземлен имот с проектен идентификатор 22250.138.26 по КККР и проектна площ 3 595 кв. м, образуван от поземлени имоти с идентификатори: 22250.138.5 и 22250.138.6, трайно предназначение на територията: земеделска, начин на трайно ползване: нива, категория: 4, скица-проект №15-210974-07.02.2025 год.

3. Поземлен имот с проектен идентификатор 22250.117.67 по КККР и проектна площ 7 081 кв. м, образуван от поземлени имоти с идентификатори: 22250.117.5, 22250.117.6, 22250.117.17, 22250.117.18, 22250.117.19, 22250.117.20, 22250.117.21, и 22250.117.22, трайно предназначение на територията: земеделска, начин на трайно ползване: нива, категория: 4, скица-проект №15-210987-07.02.2025 год.

4. Поземлен имот с проектен идентификатор 22250.140.6 по КККР и проектна площ 6 500 кв. м, образуван от поземлен имот с идентификатор 22250.140.5, трайно предназначение на територията: земеделска, начин на трайно ползване: гори и храсти в земеделска земя, категория: 4, скица-проект №15-210996-07.02.2025 год., във връзка със заявление вх.№12270/1992 год. и решение №12РГ/19.11.1998 год. на Общинската служба по земеделие гр. Монтана за признаване на правото на възстановяване на собствеността в съществуващи или възстановими стари реални граници.

СТАНИСЛАВ СТАНОВЪ
За Кмет на община Монтана
/Заповед №378/04.03.2025 г./






РЕПУБЛИКА БЪЛГАРИЯ

Министерство на земеделието и храните
Областна дирекция "Земеделие" - гр.Монтана
Общинска служба по земеделие - гр. Монтана

До Председателя
на Общински съвет
гр.Монтана

Копие: До Кмета
на Община Монтана



ОБЩИНСКА СЛУЖБА ПО ЗЕМЕДЕЛИЕ

МОНТАНА
Иск.№
12.03.2025 год.

3400 гр.МОНТАНА
пл. "ЖЕРАВИЦА"

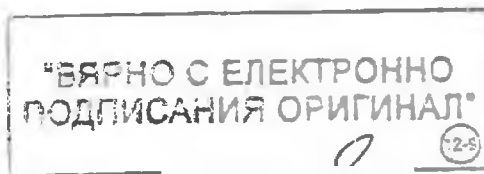
Във връзка със земите по чл.19 от ЗСПЗЗ и на основание §27, ал.2, т.1 от ПЗР към ЗИД на ЗСПЗЗ (обн. в ДВ бр.62/10.08.2010г.), приложено изпращаме Ви 1 бр. решение за признато право на възстановяване на собственост върху земеделски земи за землище с. Долна Рикса и 3 бр. скица-проект на имоти, които на основание чл.19, ал.1 от ЗСПЗЗ са общинска собственост, но подлежат на възстановяване на бившите собственици, съгласно приложеното решение.

Подаденото заявление е за извършено идентифициране на земеделски имоти в землището с. Долна Рокса по преписка вх. № 12270 – поземлени имоти както следват:

1. Поземлен имот с проектен идентификатор 22250.138.24 - имота е образуван от имот 22250.138.3 (№138003 от КВС);
2. . Поземлен имот с проектен идентификатор 22250.138.26 - имота е образуван от имоти 22250.138.5 (№138005 от КВС) и 22250.138.6 (№138006 от КВС);
3. Поземлен имот с проектен идентификатор 22250.117.67 - имота е образуван от имоти 22250.117.5 (№117005 от КВС), 22250.117.6 (№117006 от КВС), 22250.117.17 (№117017 от КВС), 22250.117.18 (№117018 от КВС), 22250.117.19 (№117019 от КВС), 22250.117.20 (№117020 от КВС), 22250.117.21 (№117021 от КВС) и 22250.117.22 (№117022 от КВС);
4. Поземлен имот с проектен идентификатор 22250.140.6 - имота е образуван от имот 22250.140.5 (№140005 от КВС);

Установяването на границите на земеделските имоти, отразени в приложените скици-проект, е извършено от лицензирано лице по реда на ЗКИР, за което в общинска служба по земеделие - гр. Монтана е представена съответната документация, одобрена от Службата по геодезия, картография и кадастър - гр. Монтана.

Станислав Ценов (Началник)
Главна дирекция Аграрно развитие
12.03.2025г. 13:02ч.
ОДЗ-Монтана



Електронният подпис се намира в отделен файл с название signature.txt.p7s

11.02.2022
Н-к ОСЗ Монтана
10.11.1998

ОБЩИНСКА СЛУЖБА ПО ЗЕМЕДЕЛИЕ
гр. МОНТАНА
БКАТТЕ 48489
Община МОНТАНА
Област МОНТАНСКА

РЕШЕНИЕ No 12РГ

За възстановяване правото на собственост на земи в
съществуващи или възстановими стари реални граници
в землището на село ДОЛНА РИКСА

Днес, 19.11.1998 г., Общинска служба по земеделие -
гр. Монтана в гр. МОНТАНА, община МОНТАНА, област МОНТАНСКА в
съставе:

НАЧАЛНИК: ИМЕН. СТАНИСЛАВ ЦЕНОВ
ЧЛЕНОВЕ: 1. ЗОНЯ КОНСТАНТИНОВА
2. РЕНИ НИКОЛОВА 3. СНЕЖАНА МАКАВЕЕВА ПЕТКОВА

като разгледа преписката по заявление вх. No 12270 от 23.02.1992
г. и представените писмени доказателства от БОРЯНА БОРИСОВА
КРЪСТЕВА за възстановяване правото на собственост на наследниците
на ГЕОРГИ КЛАДЕНОВ ГАЙДАРСКИ бивш жител на гр/с
Общ. обл. по удостоверение за наследници
на основание чл. чл. 18а, ал.1, 18з, ал.1 от ПЛЗСПЗЗ
и решенията No 13 от 27.01.1993 г. по чл.18а, No 12 от 27.01.1993
г. по чл.18а и No 11 от 20.11.1992 г. по чл.18е от ПЛЗСПЗЗ,

РЕШИ:

ВЪЗСТАНОВЯВА ПРАВОТО НА СОБСТВЕНОСТ

на наследниците на ГЕОРГИ ГАЙДАРСКИ в съществуващи
(възстановими) стари реални граници на следните имоти:

1020: 20.5.00 (ср.)
ОСЗ-Монтана
ВЪРНО С БАЗА ДАННИ
11.02.2022



1. Ливада от 6.500 дка (шест дка и петстотин ке.м), четвърта
категория, находящ се в землището на село ДОЛНА РИКСА в
местността НАРАДИЦА, при граници (съсед):

.....
заявен с пореден No 3 от заявлението и установен с
Опис-декларация

2. Ливада от 7.000 дка (седем дка), четвърта категория,
находящ се в землището на село ДОЛНА РИКСА в местността СЛОГОВЕТЕ
при граници (съсед):

.....
заявен с пореден No 4 от заявлението и установен с
Опис-декларация

3. Нива от 5.000 дка (пет дка), четвърта категория, находящ
се в землището на село ДОЛНА РИКСА в местността ЦЕРАКА, при
граници (съсед):

.....
заявен с пореден No 5 от заявлението и установен с
Опис-декларация

4. Нива от 7.000 дка (седем дка), седма категория, находящ
се в землището на село ДОЛНА РИКСА в местността БОЖИНОВ КАМЪК,
при граници (съсед):

стр. 2 към решение № 12РГ/19.11.1998 г. по чл. 18ж, ал. 1 от ИПЗСПЗЗ
на ОБЩИНСКА СЛУЖБА ПО ЗЕМЕДЕЛИЕ гр. МОНТАНА, община МОНТАНА

.....
Заведен е пореден № 6 от заваденето и установен с
Спис-декларация

Решението може да се обжалва чрез ОСЗ пред районния
съд в 14-дневен срок от съобщението.

Забележка: За издаване на констативен нотариален акт и сделки със
земеделски имот е необходима скица с точните размери на имота.

НАЧАЛНИК:

ЧЛЕНОВЕ: 1.

2. 3.

ОСЗ-Монтана
ВЯРНО С БАЗА ДАННИ
Дата: *11.11.1998 г.*
.....





СКИЦА - ПРОЕКТ

№15-210974-07.02.2025 г.

на поземлени имоти с идентификатори: **22250.138.23, 22250.138.24, 22250.138.25,
22250.138.26, 22250.138.3, 22250.138.5, 22250.138.6**

Скицата-проект е издадена въз основа на приет проект за изменение на кадастралната карта и кадастралните регистри с Удостоверение №25-316125-03.12.2024 г., издадено по Заявление №01-79141-30.01.2025 г.

Проектът изменя кадастралната карта и кадастралните регистри на с. Долна Рикса, община Монтана, област Монтана, одобрени със Заповед №РД-18-301/01.02.2018 г., издадена от **ИЗПЪЛНИТЕЛЕН ДИРЕКТОР НА АГКК**; последно изменение на кадастралната карта и кадастралните регистри, засягащо поземления имот: **няма извършено изменение на КККР със заповед.**

Заличени обекти от КККР:

• **Поземлен имот с идентификатор 22250.138.3:**

адрес на поземления имот: **с. Долна Рикса**

площ: **2198 кв.м**

трайно предназначение на територията: **Земеделска**

начин на трайно ползване: **Нива**

категория: **4**

собственици по данни от КРНИ:

000320872, ОБЩИНА МОНТАНА

въз основа на документ: **Акт за частна общинска собственост № 9, том 9, рег. 2838 от 24.04.2015г., вписан в Служба по вписванията гр.Монтана**

въз основа на документ: **Акт за частна общинска собственост № 65, том 17, рег. 5851 от 19.08.2015г., вписан в Служба по вписванията гр.Монтана**

• **Поземлен имот с идентификатор 22250.138.5:**

адрес на поземления имот: **с. Долна Рикса**

площ: **1799 кв.м**

трайно предназначение на територията: **Земеделска**

начин на трайно ползване: **Нива**

категория: **4**

собственици по данни от КРНИ:

000320872, ОБЩИНА МОНТАНА

въз основа на документ: **Акт за частна общинска собственост № 8, том 7, рег. 2273 от 07.04.2015г., вписан в Служба по вписванията гр.Монтана**

въз основа на документ: **Акт за частна общинска собственост № 66, том 17, рег. 5852 от 19.08.2015г., вписан в Служба по вписванията гр.Монтана**

Скица-проект №15-210974-07.02.2025 г.,

издалена въз основа на

Заявление №01-79141-30.01.2025 г.

Код за достъп: 5c71f3ec3ec0



• **Поземлен имот с идентификатор 22250.138.6:**

адрес на поземления имот: **с. Долна Рикса**

площ: **1796 кв.м**

трайно предназначение на територията: **Земеделска**

начин на трайно ползване: **Нива**

категория: **4**

собственици по данни от КРНИ:

000320872, ОБЩИНА МОНТАНА

въз основа на документ: **Акт за частна общинска собственост № 9, том 7, рег. 2274 от 07.04.2015г., вписан в Служба по вписванията гр.Монтана**

въз основа на документ: **Акт за частна общинска собственост № 67, том 17, рег. 5853 от 19.08.2015г., вписан в Служба по вписванията гр.Монтана**

Нанасяне на нови обекти в КККР:

• **Поземлен имот с проектен идентификатор 22250.138.24: ✓**

адрес на поземления имот: **с. Долна Рикса**

с проектна площ: **1099 кв.м**

трайно предназначение на територията: **Земеделска**

начин на трайно ползване: **Нива**

категория: **4**

съседни: **22250.138.4, 22250.138.2, 22250.138.25, 22250.138.23**

• **Поземлен имот с проектен идентификатор 22250.138.25:**

адрес на поземления имот: **с. Долна Рикса**

с проектна площ: **1099 кв.м**

трайно предназначение на територията: **Земеделска**

начин на трайно ползване: **Нива**

категория: **4**

съседни: **22250.138.4, 22250.138.2, 22250.138.24, 22250.138.22, 22250.888.9901**

• **Поземлен имот с проектен идентификатор 22250.138.26: ✓**

адрес на поземления имот: **с. Долна Рикса**

с проектна площ: **3595 кв.м**

трайно предназначение на територията: **Земеделска**

начин на трайно ползване: **Нива**

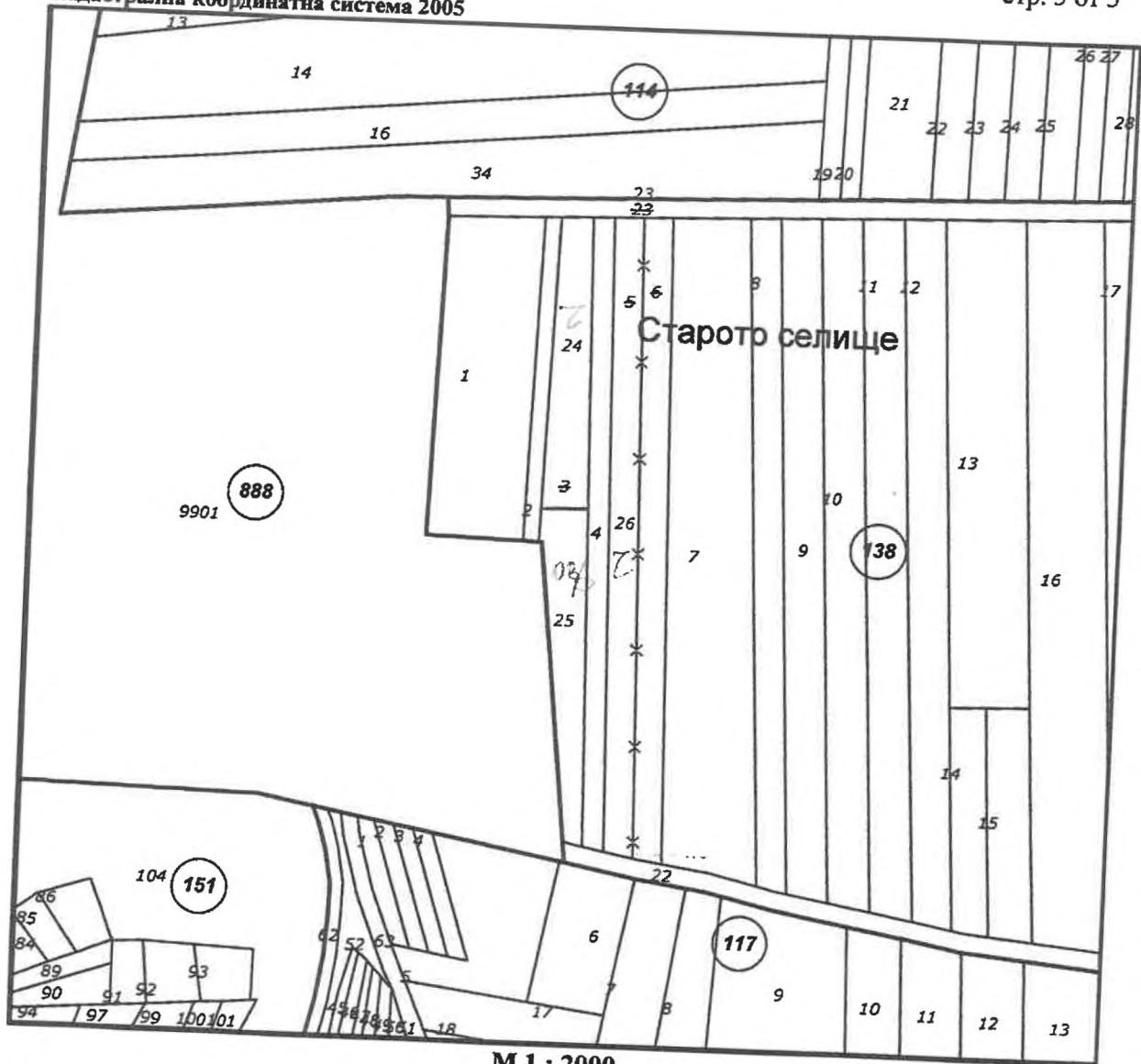
категория: **4**

съседни: **22250.138.4, 22250.138.7, 22250.138.22, 22250.138.23**



Кадастрална координатна система 2005

стр. 3 от 3



Кадастрална координатна система 2005

Нова точка №	ПРОЕКТНИ КООРДИНАТИ		Digitally signed by Kameliya Todorova Date: 2025.02.07 09:20:55 +02:00 Reason: Location:
	X [m]	Y [m]	
1	4826406.56	299866.6	
2	4826407.00	299881.0	

ВЯРНО С ЕЛЕКТРОННО ПОДПИСАНИЯ ОРИГИНАЛ

Име и фамилия: *Елена Милкова*

Дата: *01.02.2025*



Скица-проект №15-210974-07.02.2025 г.,
издадена въз основа на
Заявление №01-79141-30.01.2025 г.
Код за достъп: 5с71ГзесЗес0

CN=Sonya Milkova Elenkova
C=BG
O="Agencia po geodezia
E=Elenkova.S@cadastre.bg
07.02.2025 08:50:06



СКИЦА - ПРОЕКТ

№15-210996-07.02.2025 г.

на поземлени имоти с идентификатори: 22250.140.5, 22250.140.6, 22250.140.7

Скицата-проект е издадена въз основа на приет проект за изменение на кадастралната карта и кадастралните регистри с Удостоверение №25-316130-03.12.2024 г., издадена по Заявление №01-79179-30.01.2025 г.

Проектът изменя кадастралната карта и кадастралните регистри на с. Долна Рикса, община Монтана, област Монтана, одобрени със Заповед №РД-18-301/01.02.2018 г., издадена от **ИЗПЪЛНИТЕЛЕН ДИРЕКТОР НА АГКК**; последно изменение на кадастралната карта и кадастралните регистри, засягащо поземления имот: **няма извършено изменение на КККР със заповед.**

Заличен обект от КККР:

• Поземлен имот с идентификатор **22250.140.5:**

адрес на поземления имот: **с. Долна Рикса**

площ: **21554 кв.м**

трайно предназначение на територията: **Земеделска**

начин на трайно ползване: **Гори и храсти в земеделска земя**

категория: **4**

собственици по данни от КРНИ:

000320872, ОБЩИНА МОНТАНА

въз основа на документ: **Акт за общинска собственост № 62, том 15, рег. 5124 от 26.11.2019г., вписан в Служба по вписванията гр.Монтана**

Нанасяне на нови обекти в КККР:

• Поземлен имот с проектен идентификатор **22250.140.6:**

адрес на поземления имот: **с. Долна Рикса**

с проектна площ: **6500 кв.м**

трайно предназначение на територията: **Земеделска**

начин на трайно ползване: **Гори и храсти в земеделска земя**

категория: **4**

съседни: **22250.140.1, 22250.157.87, 22250.157.86, 22250.140.7, 22250.9.76**

• Поземлен имот с проектен идентификатор **22250.140.7:**

адрес на поземления имот: **с. Долна Рикса**

с проектна площ: **15055 кв.м**

трайно предназначение на територията: **Земеделска**

начин на трайно ползване: **Гори и храсти в земеделска земя**

категория: **4**

Скица-проект №15-210996-07.02.2025 г..

издадена въз основа на

Заявление №01-79179-30.01.2025 г.

Код за достъп: **a5858fed3cc0**



СКИЦА - ПРОЕКТ

№15-210987-07.02.2025 г.

на поземлени имоти с идентификатори: 22250.117.17, 22250.117.18, 22250.117.19,
22250.117.20, 22250.117.21, 22250.117.22, 22250.117.5, 22250.117.6, 22250.117.67

Скицата-проект е издадена въз основа на приет проект за изменение на кадастралната карта и кадастралните регистри с Удостоверение №25-316019-03.12.2024 г., издадена по Заявление №01-79235-30.01.2025 г.

Проектът изменя кадастралната карта и кадастралните регистри на с. Долна Рикса, община Монтана, област Монтана, одобрени със Заповед №РД-18-301/01.02.2018 г., издадена от **ИЗПЪЛНИТЕЛЕН ДИРЕКТОР НА АГКК**; последно изменение на кадастралната карта и кадастралните регистри, засягащо поземления имот: няма извършено изменение на КККР със заповед.

Заличени обекти от КККР:

• Поземлен имот с идентификатор 22250.117.5:

адрес на поземления имот: с. Долна Рикса

площ: 1518 кв.м

трайно предназначение на територията: Земеделска

начин на трайно ползване: Нива

категория: 4

собственици по данни от КРНИ:

000320872, ОБЩИНА МОНТАНА

въз основа на документ: Акт за частна общинска собственост № 57, том 4, рег. 1388 от 29.03.2017г., вписан в Служба по вписванията гр.Монтана

• Поземлен имот с идентификатор 22250.117.6:

адрес на поземления имот: с. Долна Рикса

площ: 1072 кв.м

трайно предназначение на територията: Земеделска

начин на трайно ползване: Нива

категория: 4

собственици по данни от КРНИ:

000320872, ОБЩИНА МОНТАНА

въз основа на документ: Акт за частна общинска собственост № 105, том 15, рег. 5840 от 06.10.2016г., вписан в Служба по вписванията гр.Монтана

• Поземлен имот с идентификатор 22250.117.17:

адрес на поземления имот: с. Долна Рикса

площ: 808 кв.м

трайно предназначение на територията: Земеделска

Скица-проект №15-210987-07.02.2025 г.,

издадена въз основа на

Заявление №01-79235-30.01.2025 г.

Код за достъп: 34e8517fe2b6



начин на трайно ползване: **Нива**

категория: **4**

собственици по данни от КРНИ:

000320872, ОБЩИНА МОНТАНА

въз основа на документ: **Акт за частна общинска собственост № 106, том 15, рег. 5841 от 06.10.2016г., вписан в Служба по вписванията гр.Монтана**

• **Поземлен имот с идентификатор 22250.117.18:**

адрес на поземления имот: **с. Долна Рикса**

площ: **593 кв.м**

трайно предназначение на територията: **Земеделска**

начин на трайно ползване: **Нива**

категория: **4**

собственици по данни от КРНИ:

000320872, ОБЩИНА МОНТАНА

въз основа на документ: **Акт за частна общинска собственост № 107, том 15, рег. 5842 от 06.10.2016г., вписан в Служба по вписванията гр.Монтана**

• **Поземлен имот с идентификатор 22250.117.19:**

адрес на поземления имот: **с. Долна Рикса**

площ: **700 кв.м**

трайно предназначение на територията: **Земеделска**

начин на трайно ползване: **Нива**

категория: **4**

собственици по данни от КРНИ:

000320872, ОБЩИНА МОНТАНА

въз основа на документ: **Акт за частна общинска собственост № 159, том 1, рег. 426 от 01.02.2018г., вписан в Служба по вписванията гр.Монтана**

• **Поземлен имот с идентификатор 22250.117.20:**

адрес на поземления имот: **с. Долна Рикса**

площ: **635 кв.м**

трайно предназначение на територията: **Земеделска**

начин на трайно ползване: **Нива**

категория: **4**

собственици по данни от КРНИ:

000320872, ОБЩИНА МОНТАНА

въз основа на документ: **Акт за частна общинска собственост № 163, том 1, рег. 430 от 01.02.2018г., вписан в Служба по вписванията гр.Монтана**

• **Поземлен имот с идентификатор 22250.117.21:**

адрес на поземления имот: **с. Долна Рикса**

площ: **1240 кв.м**

трайно предназначение на територията: **Земеделска**

начин на трайно ползване: **Нива**

Скани-проект №15-210987-07.02.2025 г..

издалена въз основа на

Заявление №01-79235-30.01.2025 г.

Код за достъп: 34e8517fe2b6



категория: 4

собственици по данни от КРНИ:

000320872, ОБЩИНА МОНТАНА

въз основа на документ: **Акт за частна общинска собственост № 160, том 1, рег. 427 от 01.02.2018г., вписан в Служба по вписванията гр.Монтана**

• **Поземлен имот с идентификатор 22250.117.22:**

адрес на поземления имот: **с. Долна Рикса**

площ: **514 кв.м**

трайно предназначение на територията: **Земеделска**

начин на трайно ползване: **Нива**

категория: 4

собственици по данни от КРНИ:

000320872, ОБЩИНА МОНТАНА

въз основа на документ: **Акт за частна общинска собственост № 48, том 17, рег. 6094 от 24.11.2017г., вписан в Служба по вписванията гр.Монтана**

Нанасяне на нов обект в КККР:

• **Поземлен имот с проектен идентификатор 22250.117.67:**

адрес на поземления имот: **с. Долна Рикса**

с проектна площ: **7081 кв.м**

трайно предназначение на територията: **Земеделска**

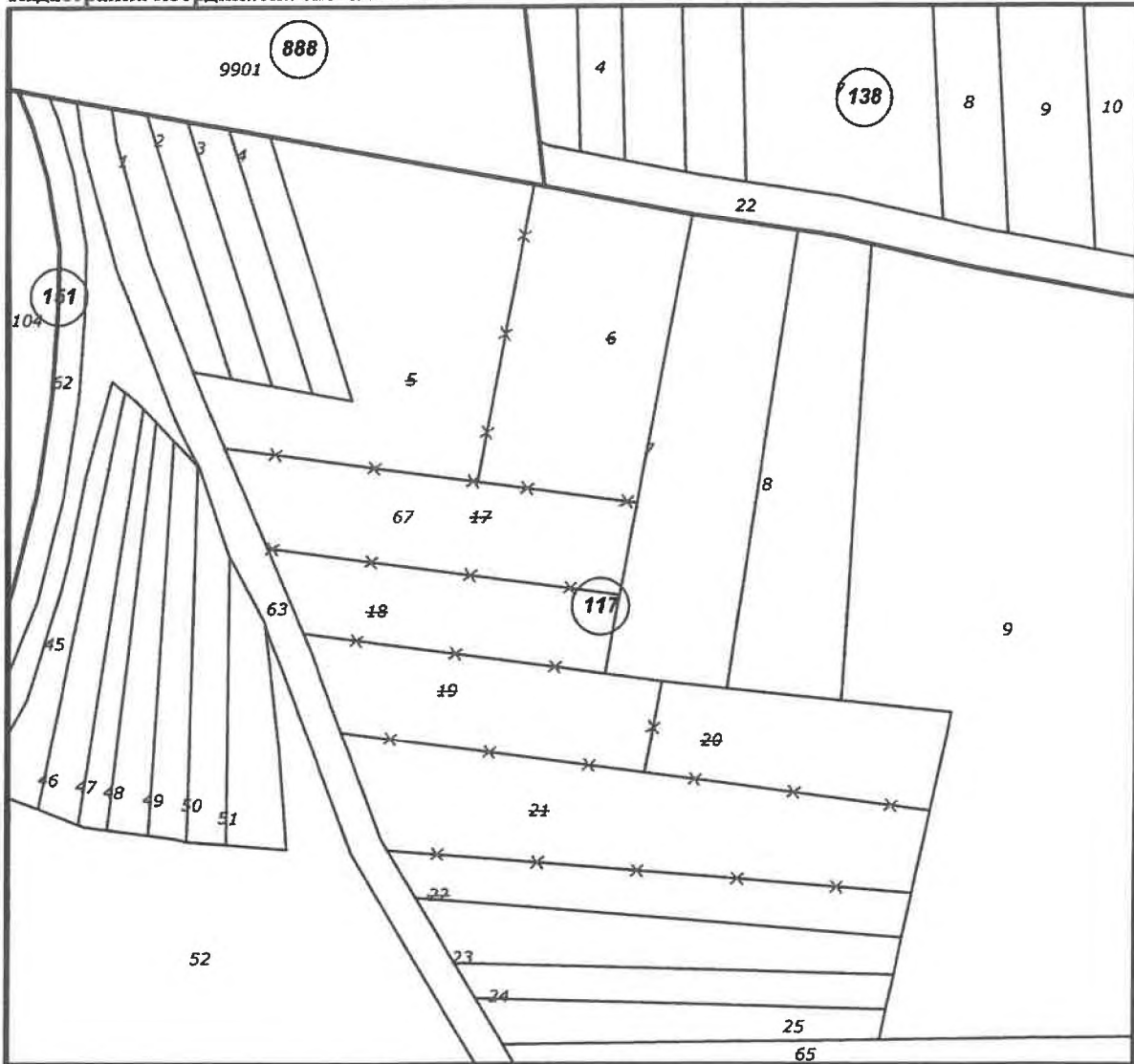
начин на трайно ползване: **Нива**

категория: 4

съседни: **22250.117.1, 22250.117.9, 22250.117.3, 22250.117.2, 22250.117.4, 22250.117.8, 22250.117.23, 22250.117.7, 22250.117.63, 22250.138.22, 22250.888.9901**



Кадастрална координатна система 2005



М 1 : 1000

ВЯРНО С ЕЛЕКТРОННО ПОДПИСАНИЯ ОРИГИНАЛ
Име и фамилия: *Елена Еленкова*
Дата: *16.02.2025* Подпис:



Digitally signed by Kameliya Todorova
Galkhanova
Date: 2025.02.07 09:21:11 +02:00
Reason:
Location:

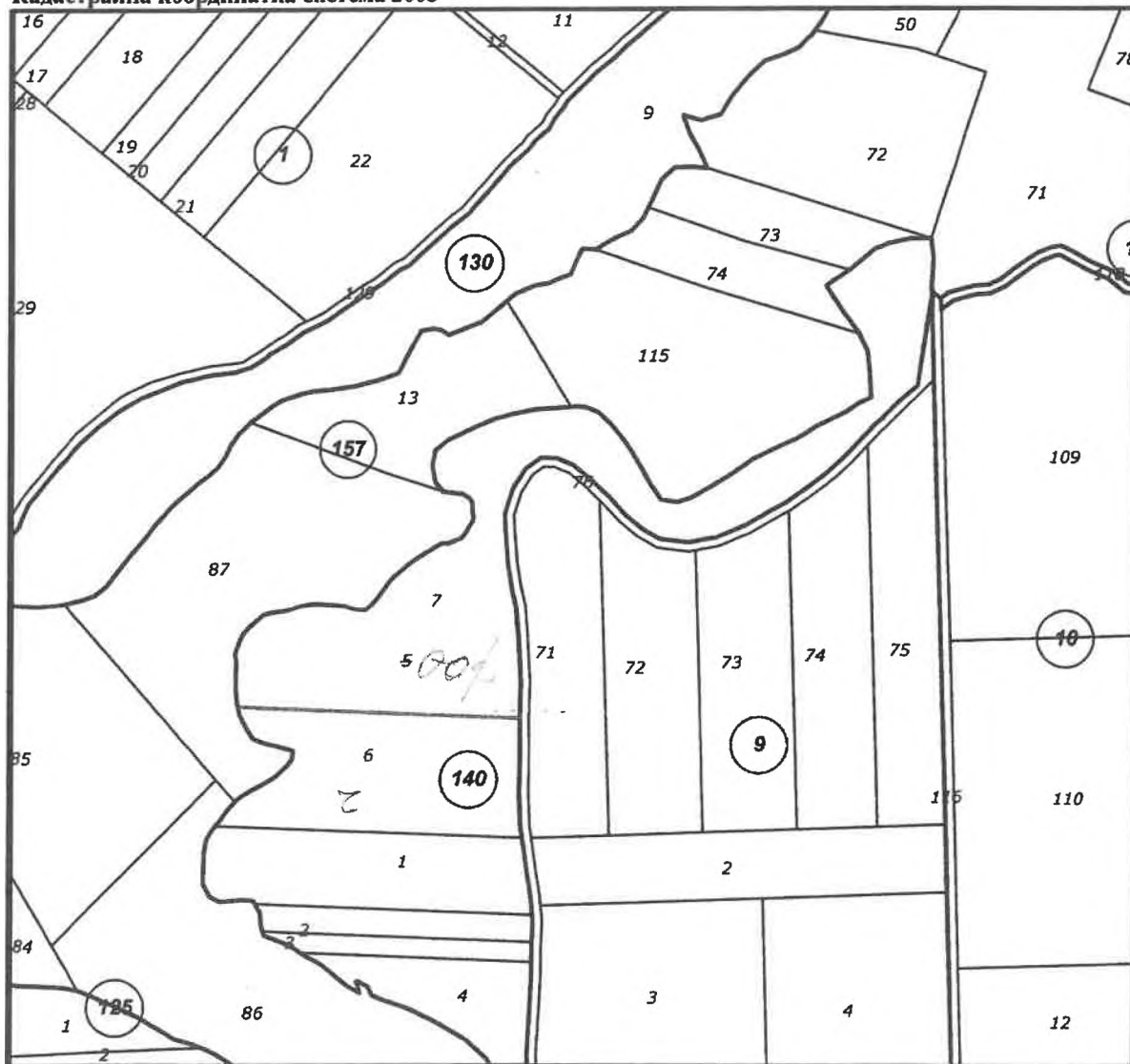
Скана-проект №15-210987-07.02.2025 г.,
издадена въз основа на
Заявление №01-79235-30.01.2025 г.
Код за достъп: 34e8517fe2b6

CN=Soyya Milkova Elenkova
C=BG
O="Агенция по геодезия
E=Elenkova.S@cadastre.bg
07.02.2025 08:52:56



съседни: 22250.157.71, 22250.157.73, 22250.157.74, 22250.157.72, 22250.157.115, 22250.157.13,
22250.157.87, 22250.140.6, 22250.9.76, 22250.10.116

Кадастрална координатна система 2005



М 1 : 3000

Кадастрална координатна система 2005

Digitally signed by Kameliya Todorova
Galchanova
Date: 2025.02.07 09:22:05 +02:00
Reason:
Location:

Нова точка №	ПРОЕКТНИ КООРДИНАТИ	
	X [m]	Y [m]
1	4829286.82	298310.97
2	4829281.64	298437.95

Скица-проект №15-210996-07.02.2025
издадена въз основа на
Заявление №01-79179-30.01.2025 г.
Код в достъп: a5858fed3ee0

ВЪРНО С ЕЛЕКТРОННО ПОДПИСАНИЕ
Име и фамилия: *Камелия Тодорова*
Дата: *07.02.2025* Подпис: *f*

CN=Sonya Milkova Elena
C=BG
O="Агенция по геодезия
и картография и кадастр"
OU=Агенция по геодезия
и картография и кадастр
07.02.2025 08:54:57

