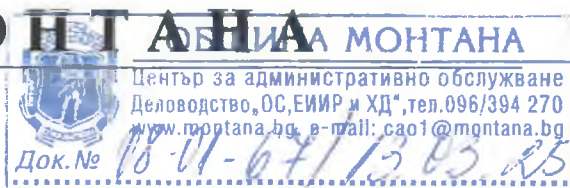


ОБЩИНА МОНТАНА

ДО
ОБЩИНСКИ СЪВЕТ
ГР. МОНТАНА



ДОКЛАДНА ЗАПИСКА

от Станислав Станоев
за кмет на община Монтана, заповед №378/04.03.2025 г.

Относно: Допълване на списъка на свободните пасищата, мерите и ливадите от общинския поземлен фонд за общо и индивидуално ползване от собственици или ползватели на животновъдни обекти, които отглеждат пасищни селскостопански животни, регистрирани в Интегрираната информационна система на БАБХ за 2026 година

УВАЖАЕМИ ДАМИ И ГОСПОДА ОБЩИНСКИ СЪВЕТНИЦИ,

На основание чл. 37и, ал. 3 от Закона за собствеността и ползването на земеделските земи, общинският съвет с решение №364 от протокол №17/27.02.2025 г. е определил свободните пасищата, мерите и ливадите от общинския поземлен фонд за общо и индивидуално ползване от собственици или ползватели на животновъдни обекти, които отглеждат пасищни селскостопански животни, регистрирани в Интегрираната информационна система на БАБХ за 2026 година. Поради проявен интерес от собственик на животновъден обект се налага да се допълни списъка с поземлени имоти с идентификатори: 04251.1.65 и 04251.28.15 по КККР с. Благово, общ. Монтана и начин на трайно ползване пасище.

Предвид гореизложеното и на основание чл. 21, ал. 1, т. 8 от Закона за местното самоуправление и местната администрация и чл. 37и, ал. 3 от ЗСПЗЗ, предлагам от името на кмета на община Монтана, Златко Живков, общинският съвет гр. Монтана да вземе следното

РЕШЕНИЕ:

I. Допълва приетия с решение №364 от протокол №17/27.02.2025 г. на общински съвет - Монтана, списък за определяне на свободни пасища, мери и ливади от общинския поземлен фонд в землището на с. Благово, община Монтана за индивидуално ползване по реда на чл. 37и от Закона за собствеността и ползването на земеделските земи от собственици или ползватели на животновъдни обекти с пасищни селскостопански животни, регистрирани в Интегрираната информационна система на БАБХ за календарната 2026 година, както следва:

№	Землище	№ на имота	Начин на трайно ползване	Площ, дка	Местност	категория
1	2	3	4	5	6	7
ЗА ИНДИВИДУАЛНО ПОЛЗВАНЕ						
1	Благово	04251.1.65	пасище	3.500	„Долни лозя“	VI
2	Благово	04251.28.15	пасище	14.316	„Малия дол“	III
	Общо декари:			17.816		

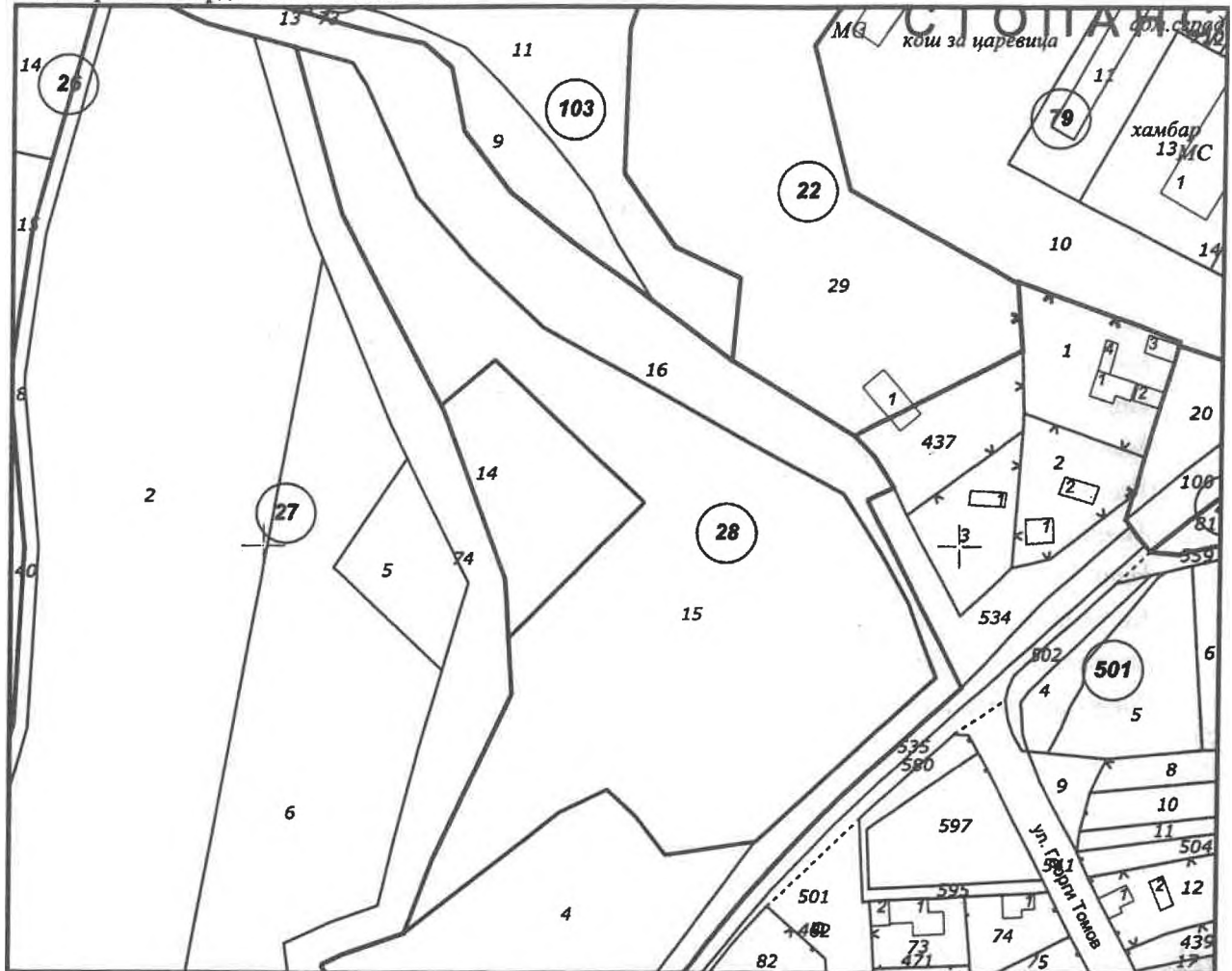
II. Възлага на кмета на община Монтана изпълнението на горното решение.

СТАНИСЛАВ СТАНОЕВ
за кмет на община Монтана
заповед №378/04.03.2025 г.





Кадастрална координатна система 2005



М 1 : 2000

Съседни: 04251.27.74, 04251.28.14, 04251.28.16, 04251.28.4

Собственици по данни от КРНИ:

ОБЩИНА МОНТАНА

площ 14315 кв. м от правото на собственост

Протокол на ПК за предоставяне земи за стопанисване от общината по чл.19 от ЗСПЗЗ № 98 от 18.09.2008г., издаден от ОСЗГ - МОНТАНА

Носители на вещни и други права по данни от КРНИ:

Няма данни

Имотът попада в следните зони на ограничение: **няма данни**

Скица №15-366332-05.03.2025 г.,

издадена въз основа на

Заявление №01-177491-05.03.2025 г.

Код за достъп: 93a664c33b78

ЕЛЕКТРОННО ПОДПИСАНИЕ ОРИГИНАЛ
Име и фамилия: *Валъ Тенкова*
Дата: *05.03.2025* Подпис:

C=BG
O=Geodesy Cartography and Cadastre Agency
E=acad@cadastre.bg
05.03.2025 14:33:32



СКИЦА НА ПОЗЕМЛЕН ИМОТ

№15-366375-05.03.2025 г.

Поземлен имот с идентификатор **04251.1.65**

По кадастралната карта и кадастралните регистри на с. Благово, общ. Монтана, обл. Монтана, одобрени със Заповед №РД-18-493/16.02.2018 г. на **ИЗПЪЛНИТЕЛЕН ДИРЕКТОР НА АГКК**

Последно изменение на кадастралната карта и кадастралните регистри, засягащо поземления имот: няма извършено изменение на **КККР** със заповед

Адрес на поземления имот: **с. Благово**

Местност: **"ДОЛНИ ЛОЗЯ"**

Площ: **3500 кв.м**

Трайно предназначение на територията: **Земеделска**

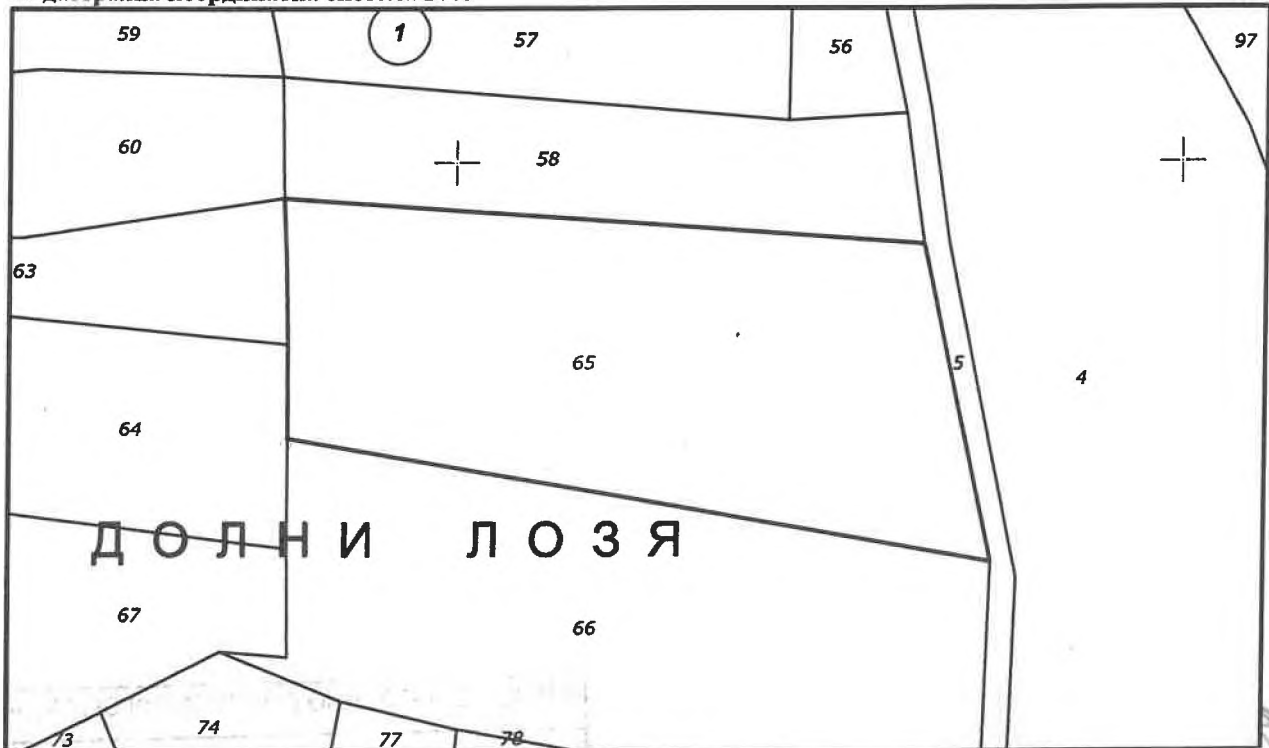
Начин на трайно ползване: **Пасище**

Категория на земята при неполивни условия: **6**

Предишен идентификатор: **няма**

Номер от предходен план: **001065**

Кадастрална координатна система 2005



М 1 : 1000

Съседни: 04251.1.5, 04251.1.64, 04251.1.66, 04251.1.58, 04251.1.63

Скица №15-366375-05.03.2025 г.,
издадена въз основа на
Заявление №01-177510-05.03.2025 г.
Код за достъп: 4c3e4d38c8bb

ВЯРНО С ЕЛЕКТРОННО ПОДПИСАНИЯ ОРИГИНАЛ

Име и фамилия: *Валерия Темкова*

Дата: *05.03.2025* Подпис:



Собственици по данни от КРНИ:

000320872, ОБЩИНА МОНТАНА

Ид. част 1/1 от правото на собственост

Акт за публична общинска собственост № 96, том 3, рег. 914 от 12.03.2024г., вписан в
Служба по вписванията гр.Монтана

Носители на вещни и други права по данни от КРНИ:

Няма данни

Имотът попада в следните зони на ограничение: **няма данни**

ВЯРНО С ЕЛЕКТРОННО ПОДПИСАНИЯ ОРИГИНАЛ	
Име и фамилия:	<i>Ваня Тенкова</i>
Дата: <i>05.03.2025</i>	Подпис:

Скица №15-366375-05.03.2025 г.,
издадена въз основа на
Заявление №01-177510-05.03.2025 г.
Код за достъп: 4c3e4d38c8bb

CN=eng. Milen Dimiev
C=BG
O=Geodesy Cartography and Cadastre Agency
E=acad@cadastre.bg
05.03.2025 14:37:18



СКИЦА НА ПОЗЕМЛЕН ИМОТ

№15-366332-05.03.2025 г.

Поземлен имот с идентификатор **04251.28.15**

По кадастралната карта и кадастралните регистри на с. Благово, общ. Монтана, обл. Монтана, одобрени със Заповед №РД-18-493/16.02.2018 г. на **ИЗПЪЛНИТЕЛЕН ДИРЕКТОР НА АГКК**

Последно изменение на кадастралната карта и кадастралните регистри, засягащо поземления имот: **няма извършено изменение на КККР със заповед**

Адрес на поземления имот: **няма данни**

Местност: **"МАЛИЯ ДОЛ"**

Площ: **14316 кв.м**


Трайно предназначение на територията: **Земеделска**

Начин на трайно ползване: **Пасище**

Категория на земята при неполивни условия: **3**

Предишен идентификатор: **няма**

Номер от предходен план: **028015**



Скица №15-366332-05.03.2025 г.,
издадена въз основа на
Заявление №01-177491-05.03.2025 г.
Код за достъп: 93a664c33b78

ВЯРНО С ЕЛЕКТРОННО ПОДПИСАНИЯ ОРИГИНАЛ

Име и фамилия: *Ваня Телкова*

Дата: *05.03.2025* Подпис: