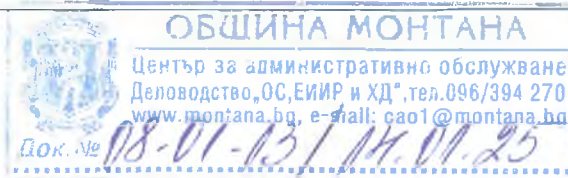


ОБЩИНА МОНТАНА

ДО
ОБЩИНСКИ СЪВЕТ
ГР. МОНТАНА



ДОКЛАДНА ЗАПИСКА

От Златко Живков
Кмет на община Монтана

Относно: Предоставяне безвъзмездно за управление на „Регионално депо за отпадъци – Монтана“ ЕООД, гр. Монтана депото за твърди битови отпадъци

УВАЖАЕМИ ДАМИ И ГОСПОДА ОБЩИНСКИ СЪВЕТНИЦИ,

Депото за твърди битови отпадъци с обща площ на площадката от 208156.00 (двеста и осем хиляди сто петдесет и шест) кв. м., е общинска собственост, актувано с акт за публична общинска собственост №7298/27.11.2024 г.

Депото е разположено върху следните имоти:

- поземлен имот с идентификатор 51665.55.363 по кадастралната карта и кадастралните регистри на с. Николово, общ. Монтана с площ 88130.00 (осемдесет и осем хиляди сто и тридесет) кв. м., трайно предназначение на територията: урбанизирана, начин на трайно ползване: депо за битови отпадъци (сметище) и

- поземлен имот с идентификатор 39503.121.104 по кадастралната карта и кадастралните регистри на с. Крапчене, общ. Монтана с площ 120026.00 (сто и двадесет хиляди и двадесет и шест) кв. м., трайно предназначение на територията: урбанизирана, начин на трайно ползване: депо за битови отпадъци (сметище) , ведно с изградените в него сгради: 1. Контролно пропусквателен пункт (КПП) и кантар - сграда с идентификатор 39503.121.104.1 със застроена площ 63.00 (шестдесет и три) кв. м., брой етажи 1, предназначение: сграда със смесено предназначение, монолитно строителство, скелетно гредова конструкция с носещи колони, стени и стоманобетонна плоча. 2. Административна сграда - сграда с идентификатор 39503.121.104.2 със застроена площ 227.00 (двеста двадесет и седем) кв. м., брой етажи 1, предназначение: административна, делова сграда, монолитно строителство, скелетно гредова конструкция с носещи колони, стени и стоманобетонна плоча. 3. Резервна генераторна станция - сграда с идентификатор 39503.121.104.3 със застроена площ 34.00 (тридесет и четири) кв. м., брой етажи 1, предназначение: сграда за енергопроизводство, монолитно строителство с носещи стоманобетонни колони, греди и стоманобетонна плоча. 4. Автомивка - сграда с идентификатор 39503..121.104.4 със застроена площ 98.00 (деветдесет и осем) кв. м., брой етажи 1, предназначение: друг вид обществена сграда, комбинирано строителство със стоманобетонни основи и метална носеща конструкция. 5. Гараж - сграда с идентификатор 39503.121.104.5 със застроена площ 244.00 (двеста четиридесет и четири) кв. м., брой етажи 1, предназначение: гараж, състояща се от 3 бр. гаражи, конструкцията на сградата е изпълнена смесено - стоманобетон и стоманени профили. 6. Ремонтна работилница - сграда с идентификатор 39503.121.104.6 със застроена площ 45.00 (четиридесет и пет) кв. м., брой етажи 1, предназначение: складова база, склад, състояща се от работилница, склад и гардеробна с баня, тоалетна и санитарен възел, конструкцията на сградата е изпълнена смесено - стоманобетон и стоманени профили. 7. Локална пречиствателна станция - сграда с идентификатор 39503.121.104.7 със застроена площ 462.00 (четиристотин шестдесет и два) кв. м., брой етажи 1, предназначение: сграда за водоснабдяване и/или канализация, състояща се от състояща се от три тела - ретензионни резервоари, офис помещения с

работилница и машинна част, монолитно строителство със зидария от газобетон. 8. Компактор - сграда с идентификатор 39503.121.104.8 със застроена площ 81.00 (осемдесет и един) кв. м., брой етажи 1, предназначение: гараж, метална конструкция. 9. Резервоар за дизелово гориво - сграда с идентификатор 39503.121.104.9 със застроена площ 12.00 (дванадесет) кв. м., брой етажи 1, предназначение: гараж. 10. Хале за сепариране - сграда с идентификатор 39503.121.104.10 със застроена площ 2788.00 (две хиляди седемстотин осемдесет и осем) кв. м, брой етажи 1, предназначение: промишлена сграда, метална конструкция с термо панели. 11. Склад сепаратор - сграда с идентификатор 39503.121.104.11 със застроена площ 100.00 (сто) кв. м, брой етажи 1, предназначение: складова база, склад, метална конструкция с термо панели. 12. Битова сграда сепаратор - сграда с идентификатор 39503.121.104.12 със застроена площ 238.00 (двеста тридесет и осем) кв. м, брой етажи 1, предназначение: сграда за водоснабдяване и/или канализация, метална конструкция с термо панели. 13. Навес за съхранение на сепариращи отпадъци - сграда с идентификатор 39503.121.104.13 със застроена площ 365.00 (триста шестдесет и пет) кв. м., брой етажи 1, предназначение: складова база, склад, метална конструкция. 14. Стоманобетонна шахта - сграда с идентификатор 39503.121.104.14 със застроена площ 3.00 (три) кв. м., брой етажи 1, предназначение: сграда за водоснабдяване и/или канализация. 15. Помпена станция и резервоар за вода - сграда с идентификатор 39503.121.104.15 със застроена площ 184.00 (сто осемдесет и четири) кв. м., брой етажи 1, предназначение: сграда за водоснабдяване и/или канализация, стоманобетонна конструкция. 16. Метален комплектен трансформаторен пост (МКТП) и дизелгенератор - сграда с идентификатор 39503.121.104.16 със застроена площ 10.00 (десет) кв. м., брой етажи 1, предназначение: сграда за енергопроизводство, метална конструкция, модулен тип и склад за химикали и кантар.

В поземлен имот с идентификатор 39503.121.104 по КККР на с. Крапчене, общ. Монтана има компостираща инсталация за разделно събрани зелени и/или биоразградими отпадъци, разположена върху 22313.00 кв. м., състояща се от:

1. Площадка за депониране на отпадъци - служи за приемане и сепариране на отпадъка преди преработката му. В северозападната част е разположен битов контейнер с размери 9/2.4/2.5 м. с площ 22.00 кв. м., изпълнен от пластмасови панели и пластмасова дограма, състои от две съблекални, тоалетна и два душа. В североизточната част върху площ от 1517.10 кв. м. е приемната зона, представляваща бетонна площадка с ограждение от бетонни стени с височина 1.30 м. спрямо средната кота на прилежащия терена и навес за съхранение на готовия компост, еднокорабна метална конструкция с покритие от височина 1.30 м. спрямо средната кота на ограждащия терен. Северната и западната му страна са свободни за достъп, настилката е бетонна с наклони.

2. Площадка за компостиране - открита с асфалтово покритие. В югозадната част в най-ниската точка върху 175.00 кв. м. е разположен резервоар за инфилтрат, изцяло вкопан с хидроизолация по пода, стените и покрива.

С докладна записка док. №70-00-24/08.01.2025 г., инж. Иван Иванов, управител на „Регионално депо за отпадъци – Монтана“ ЕООД, гр. Монтана, ЕИК 821103520, със седалище и адрес на управление: с. Крапчене, общ. Монтана, землища на с. Крапчене и с. Николово, местност „Неделище“, е поискал да се предоставят безвъзмездно за управление поземлените имоти и сградите, върху които е разположено депото за твърди битови отпадъци, за срок от 10 (десет) години.

Предлагам на основание чл. 21 ал.1 т. 8 от Закона за местното самоуправление и местната администрация, чл. 12, ал. 1 от Закона за общинската собственост, предлагам общинският съвет гр. Монтана да приеме следното

РЕШЕНИЕ :

1. Предоставя безвъзмездно за управление на „Регионално депо за отпадъци – Монтана“ ЕООД, гр. Монтана, ЕИК 821103520, със седалище и адрес на управление: с. Крапчене, общ. Монтана, землища на с. Крапчене и с. Николово, местност „Неделище“, представлявано от управителя Иван Иванов, депо за твърди битови отпадъци с

обща площ на площадката от 208156.00 (двеста и осем хиляди сто петдесет и шест) кв. м., разположено върху следните имоти:

- поземлен имот с идентификатор 51665.55.363 по кадастралната карта и кадастралните регистри на с. Николово, общ. Монтана с площ 88130.00 (осемдесет и осем хиляди сто и тридесет) кв. м, трайно предназначение на територията: урбанизирана, начин на трайно ползване: депо за битови отпадъци (сметище) и

- поземлен имот с идентификатор 39503.121.104 по кадастралната карта и кадастралните регистри на с. Крапчене, общ. Монтана с площ 120026.00 (сто и двадесет хиляди и двадесет и шест) кв. м, трайно предназначение на територията: урбанизирана, начин на трайно ползване: депо за битови отпадъци (сметище) , ведно с изградените в него сгради: Контролно пропускателен пункт (КПП) и кантар - сграда с идентификатор 39503.121.104.1 със застроена площ 63.00 (шестдесет и три) кв. м., брой етажи 1, предназначение: сграда със смесено предназначение, монолитно строителство, скелетно гредова конструкция с носещи колони, стени и стоманобетонна плоча; Административна сграда - сграда с идентификатор 39503.121.104.2 със застроена площ 227.00 (двеста двадесет и седем) кв. м., брой етажи 1, предназначение: административна, делова сграда, монолитно строителство, скелетно гредова конструкция с носещи колони, стени и стоманобетонна плоча; Резервна генераторна станция - сграда с идентификатор 39503.121.104.3 със застроена площ 34.00 (тридесет и четири) кв. м., брой етажи 1, предназначение: сграда за енергопроизводство, монолитно строителство с носещи стоманобетонни колони, греди и стоманобетонна плоча; Автомивка - сграда с идентификатор 39503..121.104.4 със застроена площ 98.00 (деветдесет и осем) кв. м., брой етажи 1, предназначение: друг вид обществена сграда, комбинирано строителство със стоманобетонни основи и метална носеща конструкция; Гараж - сграда с идентификатор 39503.121.104.5 със застроена площ 244.00 (двеста четиридесет и четири) кв. м., брой етажи 1, предназначение: гараж, състояща се от 3 бр. гаражи, конструкцията на сградата е изпълнена смесено - стоманобетон и стоманени профили; Ремонтна работилница - сграда с идентификатор 39503.121.104.6 със застроена площ 45.00 (четиридесет и пет) кв. м., брой етажи 1, предназначение: складова база, склад, състояща се от работилница, склад и гардеробна с баня, тоалетна и санитарен възел, конструкцията на сградата е изпълнена смесено - стоманобетон и стоманени профили; Локална пречиствателна станция - сграда с идентификатор 39503.121.104.7 със застроена площ 462.00 (четиристотин шестдесет и два) кв. м., брой етажи 1, предназначение: сграда за водоснабдяване и/или канализация, състояща се от състояща се от три тела - ретензионни резервоари, офис помещения с работилница и машинна част, монолитно строителство със зидария от газобетон; Компактор - сграда с идентификатор 39503.121.104.8 със застроена площ 81.00 (осемдесет и един) кв. м., брой етажи 1, предназначение: гараж, метална конструкция; Резервоар за дизелово гориво - сграда с идентификатор 39503.121.104.9 със застроена площ 12.00 (дванадесет) кв. м., брой етажи 1, предназначение: гараж; Хале за сепариране - сграда с идентификатор 39503.121.104.10 със застроена площ 2788.00 (две хиляди седемстотин осемдесет и осем) кв. м, брой етажи 1, предназначение: промишлена сграда, метална конструкция с термо панели; Склад сепаратор - сграда с идентификатор 39503.121.104.11 със застроена площ 100.00 (сто) кв. м, брой етажи 1, предназначение: складова база, склад, метална конструкция с термо панели; Битова сграда сепаратор - сграда с идентификатор 39503.121.104.12 със застроена площ 238.00 (двеста тридесет и осем) кв. м, брой етажи 1, предназначение: сграда за водоснабдяване и/или канализация, метална конструкция с термо панели; Навес за съхранение на сепариращи отпадъци - сграда с идентификатор 39503.121.104.13 със застроена площ 365.00 (триста шестдесет и пет) кв. м., брой етажи 1, предназначение: складова база, склад, метална конструкция; Стоманобетонна шахта - сграда с идентификатор 39503.121.104.14 със застроена площ 3.00 (три) кв. м., брой етажи 1, предназначение: сграда за водоснабдяване и/или канализация; Помпена станция и резервоар за вода - сграда с идентификатор 39503.121.104.15 със застроена площ 184.00 (сто осемдесет и четири) кв. м., брой етажи 1, предназначение: сграда за водоснабдяване и/или канализация, стоманобетонна конструкция; Метален комплектен трансформаторен пост (МКТП) и дизелгенератор - сграда с идентификатор 39503.121.104.16 със застроена

площ 10.00 (десет) кв. м., брой етажи 1, предназначение: сграда за енергопроизводство, метална конструкция, модулен тип и склад за химикали и кантар; площадка за депониране на отпадъци и площадка за компостиране, за срок от 10 (десет) години.

2. Възлага на кмета на община Монтана изпълнението на горното решение.

ЗЛАТКО ЖИВКОВ

Кмет на община Монтана



СЛУЖБА ПО ГЕОДЕЗИЯ, КАРТОГРАФИЯ И КАДАСТЪР - ГР. МОНТАНА

3400, ПОЩЕНСКА КУТИЯ 278, ПЛ. "ЖЕРАВИЦА" №3, ет.3, 096/305822; 305822,
montana@cadastre.bg, БУЛСТАТ:130362903

СКИЦА НА ПОЗЕМЛЕН ИМОТ № 15-1245247-04.12.2024 г.

Поземлен имот с идентификатор 51665.55.363

С. Николово, общ. Монтана, обл. Монтана

По кадастралната карта и кадастралните регистри, одобрени със Заповед РД-18-583/28.02.2018 г.
на ИЗПЪЛНИТЕЛЕН ДИРЕКТОР НА АГКК

Последно изменение на кадастралната карта и кадастралните регистри, засягащо поземления имот е от
04.12.2024 г.

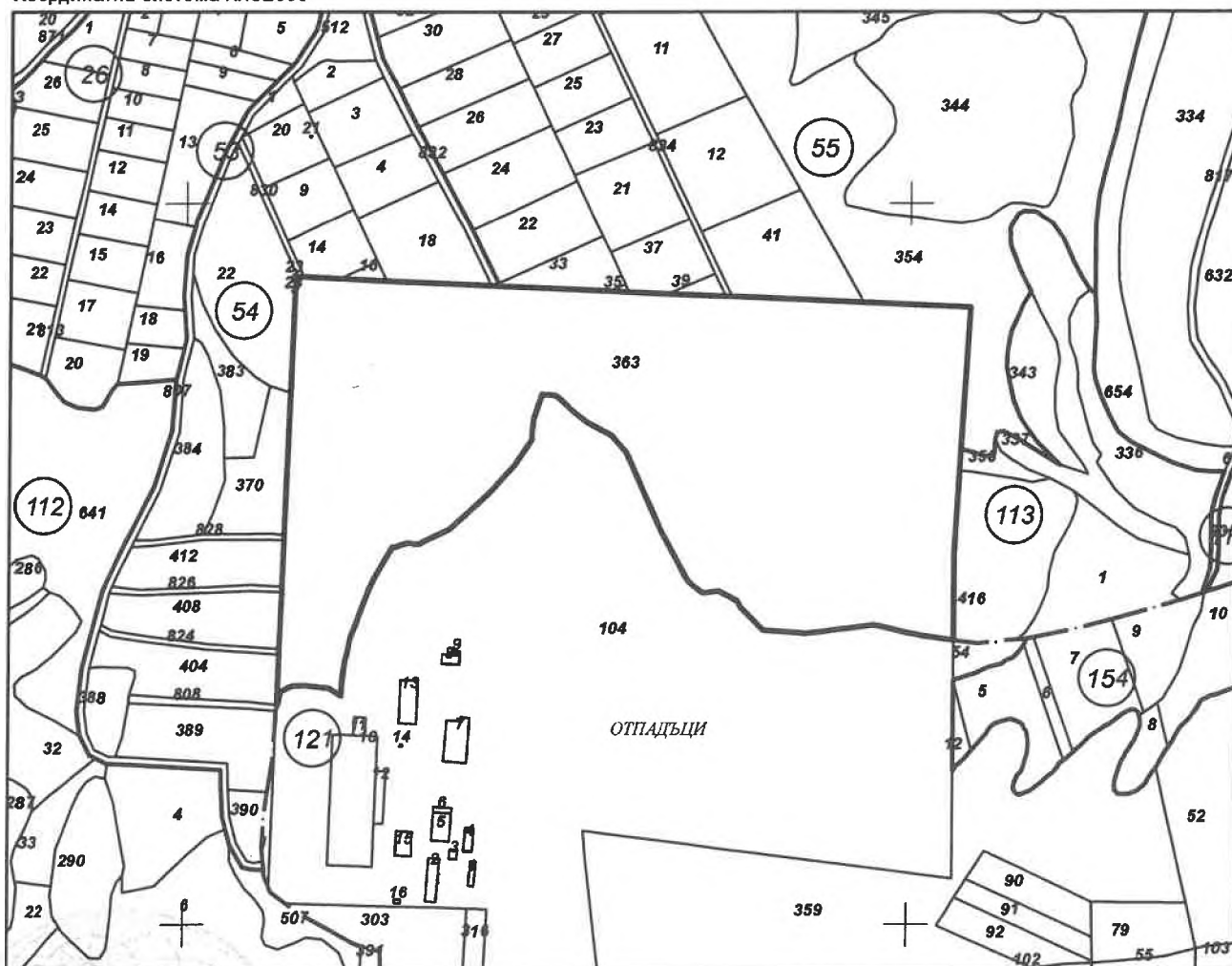
Адрес на поземления имот: с. Николово, местност НЕДЕЛИЦЕ

Площ: 88130 кв. м

Трайно предназначение на територията: Урбанизирана

Начин на трайно ползване: Депо за битови отпадъци (сметище)

Координатна система ККС2005



М 1:5000

Скица № 15-1245247-04.12.2024 г. издадена въз основа на
заявление с входящ № 01-670886-04.12.2024 г.

ВАЛЯ

ГЕНКОВА ОБА Монтана

Подписан с квалифициран електронен печат Geodesy Cartography
and Cadastre Agency, E
DN: C=BG, L=Sofia, O=Geodesy Cartography and Cadastre Agency,
OID.2.5.4.97=NTRBG-130362903; CN=Geodesy Cartography and
Cadastre Agency



Предишен идентификатор: няма

Номер по предходен план: 000363

Съседни: 51665.54.370, 51665.54.828, 51665.54.412, 51665.54.826, 51665.54.408, 51665.54.824,
51665.54.404, 51665.54.808, 39503.121.104, 39503.121.54, 51665.113.416, 51665.113.356, 51665.55.354,
51665.55.41, 51665.55.39, 51665.55.37, 51665.55.35, 51665.55.834, 51665.55.33, 51665.54.832,
51665.54.18, 51665.54.14, 51665.54.830, 51665.54.16, 51665.54.22

Собственици по данни от КРНИ:

1. 000320872, ОБЩИНА МОНТАНА

Ид. част 1/1 от правото на собственост

Акт за публична общинска собственост № 191 том 14 рег. 5023 от 28.11.2024г., издаден от Служба по
вписванията гр.Монтана

Носители на други вещни права по данни от КРНИ:

няма данни

Сгради, които попадат върху имота

няма данни за сгради



Скица № 15-1245247-04.12.2024 г. издадена въз основа на
зг. № 01-670886-04.12.2024 г.

ВАЛЯ

ГЕНКОВА ОБА Монтана



Търговски регистър и регистър на юридическите лица с нестопанска цел

Единен портал за заявяване на електронни административни услуги

Потребител

[Начало](#) > [Търговски регистър и регистър на ЮЛНЦ](#) > [Справки](#) > Актуално състояние

Актуално състояние

"РЕГИОНАЛНО ДЕПО ЗА ОТПАДЪЦИ - МОНТАНА" ЕООД

ЕИК 821103520, състояние към дата: 10.01.2025г.

Основни обстоятелства

1. ЕИК/ПИК 821103520 Фирмено дело: 1387/1992 160	20080602144945	<input type="checkbox"/>	<input type="checkbox"/>
2. Фирма/Наименование РЕГИОНАЛНО ДЕПО ЗА ОТПАДЪЦИ - МОНТАНА	20080825085106	<input type="checkbox"/>	<input type="checkbox"/>
3. Правна форма Еднолично дружество с ограничена отговорност	20080602144547	<input type="checkbox"/>	<input type="checkbox"/>
5. Седалище и адрес на управление Държава: БЪЛГАРИЯ Област: Монтана, Община: Монтана Населено място: с. Крапчене, п.к. 3434 бул./ул. ЗЕМЛИЩА НА С.КРАПЧЕНЕ И С.НИКОЛОВО, МЕСТНОСТ НЕДЕЛИЩЕ	20080602144547	<input type="checkbox"/>	<input type="checkbox"/>
6. Предмет на дейност ЕКСПЛОАТАЦИЯ, ЗАКРИВАНЕ, ПОДРЪЖКА И СЛЕДЕКСПЛОАТАЦИОННИ ГРИЖИ, СЕПАРИРАНЕ И ПРЕРАБОТКА НА НЕОПАСНИ ОТПАДЪЦИ НА РЕГИОНАЛНО ДЕПО - МОНТАНА И ДРУГИ НЕЗАБРАНЕНИ ОТ ЗАКОНА ДЕЙНОСТИ.	20080825085106	<input type="checkbox"/>	<input type="checkbox"/>
7. Управители Иван Иванов, Държава: БЪЛГАРИЯ	20231005121249	<input type="checkbox"/>	<input type="checkbox"/>
23. Едноличен собственик на капитала ОБЩИНА МОНТАНА, ЕИК/ПИК 000320872	20080602144547	<input type="checkbox"/>	<input type="checkbox"/>

Капитал

31. Размер
11840 лв.

20130115115906

32. Внесен капитал
11840 лева

20130115115906

33. Непарична вноска

20080602144547

Описание: ВЕРИЖЕН ТРАКТОР МАРКА Т - 100М , ПРОИЗВЕДЕН 1977Г.
ДВИГАТЕЛ НОМЕР 208, ПРОИЗВЕДЕН В СССР С МОНТИРАНА КЪМ
НЕГО БУЛДОЗЕРНА УРЕДБА.
Стойност: 1560 лв.

- [Тестово подписване](#)
- [Банкови сметки](#)
- [Контакти](#)
- [Средства за автентикация](#)
- [Декларация за достъпност](#)
- [Политики за поверителност](#)
- [Условия за ползване](#)
- [Бисквитки](#)
- [Помощ](#)
- [Бюлетин](#)
- [Връзки](#)
- [Карта на сайта](#)

ВЕРСИЯ: 0.9.2.29



Проектът за "Надграждане на Търговския регистър за интеграция с платформата за обмен на данни между Търговските регистри в ЕС, вграждане на регистъра на юридическите лица с нестопанска цел, интеграция с имотния регистър, единна входна точка и прехвърляне на централния регистър на особените залози" и проектът за "Надграждане на имотния регистър за интеграция с кадастралния регистър и предоставяне на допълнителни е-услуги" се осъществяват с финансовата подкрепа на Оперативна програма „Добро управление“, съфинансирана от Европейския съюз, чрез Европейския социален фонд.





РЕПУБЛИКА БЪЛГАРИЯ

МИНИСТЕРСТВО НА РЕГИОНАЛНОТО РАЗВИТИЕ И БЛАГОУСТРОЙСТВОТО И

МИНИСТЕРСТВОТО НА ПРАВОСЪДИЕТО

ОБЩИНА МОНТАНА ОБЛАСТ МОНТАНА



Служба по битови отпадъци и депо
 № рег. Д-1/2023/128-1120 г.
 14/дело № 2024 г.
 Партидна книга: том _____ стр. _____
 Идентификационен номер: 162286
 Вписв
 д.т. _____ 20 г.
 Служба по вписванията:

УТВЪРЖДАВАМ: ...

(подпис и печат)

КМЕТ НА ОБЩИНА:

Златко (име, фамилия) Живков

(име, фамилия)

СЪДИЯ ПО ВПИСВАНИЯТА: 0



АКТ № 7298

ЗА ПУБЛИЧНА ОБЩИНСКА СОБСТВЕНОСТ

Регистър II-II

Досие 7298

1. ДАТА НА СЪСТАВЯНЕ	27.11.2024 г.
2. ПРАВНО ОСНОВАНИЕ	Чл. 56, ал. 1 и чл. 59, ал. 1 от Закона за общинската собственост.
3. ВИД И ОПИСАНИЕ НА ИМОТА	Депо за твърди битови отпадъци с обща площ на площадката от 208156.00 (двеста и осем хиляди сто петдесет и шест) кв. м, разположено върху следните имоти: Продължение в раздел 11:
4. МЕСТОНАХОЖДЕНИЕ НА ИМОТА	Землища с. Николово, община Монтана, местност "Неделище" поземлен имот с идентификатор 51665.55.363 по кадастралната карта и кадастралните регистри на с. Николово, одобрени със заповед №РД-18-583/28.02.2018 г. на изпълнителния директор на АГКК. Предишен идентификатор: няма. Номер по предходен план: 000363 и Продължение в раздел 11:
5. ГРАНИЦИ НА ИМОТА	По посока запад, север, изток, юг, запад: землище с. Крапчене - поземлени имоти с идентификатори: 39503.121.1, 39503.121.303, 51665.112.507, 39503.121.316, 39503.121.359, 39503.154.12, 39503.154.5, 39503.121.54, 51665.113.416, 51665.55.363, 51665.54.808 и землище с. Николово - поземлени имоти с идентификатори: 51665.54.370, 51665.54.828, 51665.54.412, 51665.54.826, 51665.54.408, Продължение в раздел 11:
6. ДАНЪЧНА ОЦЕНКА НА ИМОТА КЪМ МОМЕНТА НА УТВЪРЖДАВАНЕ НА АКТА:	532857.20 (петстотин тридесет и две хиляди осемстотин петдесет и седем и 0.20) лева, съгласно удостоверение №ДО002943/12.11.2024 г. и №ДО002945/12.11.2024 г.

7. СЪСОБСТВЕНИЦИ	няма
8. НОМЕР И ДАТА НА СЪСТАВЕНИ ПО-РАНО АКТОВЕ	АОС №612/22.01.2003 г., АОС №1553/12.05.2010 г. и АОС 5159/19.07.2016 г.

9. ПРЕДОСТАВЕНИ ПРАВА ЗА УПРАВЛЕНИЕ:

На основание чл.12, ал. 5 от Закона за общинската собственост имотът се управлява от кмета на община Монтана.

10. АКТОСЪСТАВИТЕЛ:

инж. Мариела Танкова – директор на дирекция ОС

(Подпис)

11. ЗАБЕЛЕЖКИ:

Продължение от раздел 3 вид и описание на имота:

1. Поземлен имот с идентификатор **51665.55.363** с площ **88130.00** (осемдесет и осем хиляди сто и тридесет) кв. м. Трайно предназначение на територията: урбанизирана. Начин на трайно ползване: депо за битови отпадъци (сметище) и 2. Поземлен имот с идентификатор **39503.121.104** с площ **120026.00** (сто и двадесет хиляди и двадесет и шест) кв. м. Трайно предназначение на територията: урбанизирана. Начин на трайно ползване: депо за битови отпадъци (сметище), ведно с изградените в него сгради: 1. **Контролно пропусквателен пункт (КПП) и кантар** - сграда с идентификатор **39503.121.104.1** със застроена площ **63.00** (шестдесет и три) кв. м, брой етажи 1, предназначение: сграда със смесено предназначение, монолитно строителство, скелетно гредова конструкция с носещи колони, стени и стоманобетонна плоча. 2. **Административна сграда** - сграда с идентификатор **39503.121.104.2** със застроена площ **227.00** (двеста двадесет и седем) кв. м, брой етажи 1, предназначение: административна, делова сграда, монолитно строителство, скелетно гредова конструкция с носещи колони, стени и стоманобетонна плоча. 3. **Резервна генераторна станция** - сграда с идентификатор **39503.121.104.3** със застроена площ **34.00** (тридесет и четири) кв. м, брой етажи 1, предназначение: сграда за енергопроизводство, монолитно строителство с носещи стоманобетонни колони, греди и стоманобетонна плоча. 4. **Автомивка** - сграда с идентификатор **39503.121.104.4** със застроена площ **98.00** (деветдесет и осем) кв. м, брой етажи 1, предназначение: друг вид обществена сграда, комбинирано строителство със стоманобетонни основи и метална носеща конструкция. 5. **Гараж** - сграда с идентификатор **39503.121.104.5** със застроена площ **244.00** (двеста четиридесет и четири) кв. м, брой етажи 1, предназначение: гараж, състояща се от 3 бр. гаражи, конструкцията на сградата е изпълнена смесено - стоманобетон и стоманени профили. 6. **Ремонтна работилница** - сграда с идентификатор **39503.121.104.6** със застроена площ **45.00** (четиридесет и пет) кв. м, брой етажи 1, предназначение: складова база, склад, състояща се от работилница, склад и гардеробна с баня, тоалетна и санитарен възел, конструкцията на сградата е изпълнена смесено- стоманобетон и стоманени профили. 7. **Локална пречиствателна станция** - сграда с идентификатор **39503.121.104.7** със застроена площ **462.00** (четиристотин шестдесет и два) кв. м, брой етажи 1, предназначение: сграда за водоснабдяване и/или канализация, състояща се от състояща се от три тела - ретензионни резервоари, офис помещения с работилница и машинна част, монолитно строителство със зидария от газобетон. 8. **Компактор** - сграда с идентификатор **39503.121.104.8** със застроена площ **81.00** (осемдесет и един) кв. м, брой етажи 1, предназначение: гараж, метална конструкция. 9. **Резервоар за дизелово гориво** - сграда с идентификатор **39503.121.104.9** със застроена площ **12.00** (дванадесет) кв. м, брой етажи 1, предназначение: гараж.

Продължение в допълнителен лист 2:

Продължение от раздел 11 забележки към раздел 3 вид и описание на имота:

10. Хале за сепариране - сграда с идентификатор 39503.121.104.10 със застроена площ 2788.00 (две хиляди седемстотин осемдесет и осем) кв. м, брой етажи 1, предназначение: промишлена сграда, метална конструкция с термо панели. **11. Склад сепаратор** - сграда с идентификатор 39503.121.104.11 със застроена площ 100.00 (сто) кв. м, брой етажи 1, предназначение: складова база, склад, метална конструкция с термо панели. **12. Битова сграда сепаратор** - сграда с идентификатор 39503.121.104.12 със застроена площ 238.00 (двеста тридесет и осем) кв. м, брой етажи 1, предназначение: сграда за водоснабдяване и/или канализация, метална конструкция с термо панели. **13. Навес за съхранение на сепариращи отпадъци** - сграда с идентификатор 39503.121.104.13 със застроена площ 365.00 (триста шестдесет и пет) кв. м, брой етажи 1, предназначение: складова база, склад, метална конструкция. **14. Стоманобетонна шахта** - сграда с идентификатор 39503.121.104.14 със застроена площ 3.00 (три) кв. м, брой етажи 1, предназначение: сграда за водоснабдяване и/или канализация. **15. Помпена станция и резервоар за вода** - сграда с идентификатор 39503.121.104.15 със застроена площ 184.00 (сто осемдесет и четири) кв. м, брой етажи 1, предназначение: сграда за водоснабдяване и/или канализация, стоманобетонна конструкция. **16. Метален комплектен трансформаторен пост (МКТП) и дизелгенератор** - сграда с идентификатор 39503.121.104.16 със застроена площ 10.00 (десет) кв. м, брой етажи 1, предназначение: сграда за енергопроизводство, метална конструкция, модулен тип и склад за химикали и кантар.

В имота има изградена **компостираща инсталация** за разделно събрани зелени и/или биоразградими отпадъци, разположена върху 22313.00 кв. м, състояща се от: **1. Площадка за депониране на отпадъци** - служи за приемане и сепариране на отпадъка преди преработката му. В северозападната част е разположен битов контейнер с размери 9/2.4/2.5 м с площ 22.00 кв. м, изпълнен от пластмасови панели и пластмасова дограма, състои от две съблекални, тоалетна и два душа. В североизточната част върху площ от 1517.10 кв. м е приемната зона, представляваща бетонна площадка с ограждение от бетонни стени с височина 1.30 м спрямо средната кота на прилежащия терен и навес за съхранение на готовия компост, еднокорабна метална конструкция с покритие от височина 1.30 м спрямо средната кота на ограждащия терен. Северната и западната му страна са свободни за достъп, настилка е бетонна с наклони.

2. Площадка за компостиране - открита с асфалтово покритие. В югозадната част в най-ниската точка върху 175.00 кв. м. е разположен резервоар за инфилтрат, изцяло вкопан с хидроизолация по пода, стените и покрива.

Продължение от раздел 11 забележки към раздел 4 местонахождение на имота:

с. Крапчене, община Монтана, местност „Неделище“ - поземлен имот с идентификатор 39503.121.104 по кадастралната карта и кадастралните регистри на с. Крапчене, одобрени със заповед №РД-18-302/01.02.2018 г. на изпълнителния директор на АГКК, последното изменение, засягащо поземления имот е от 07.11.2019 г. Предишен идентификатор: няма. Номер по предходен план: 121104.

Продължение от раздел 11 забележки към раздел 5 граници на имота: 51665.54.824, 51665.54.404, 51665.54.808, 39503.121.104, 39503.121.54, 51665.113.416, 51665.113.356, 51665.55.354, 51665.55.41, 51665.55.39, 51665.55.37, 51665.55.35, 51665.55.834, 51665.55.33, 51665.54.832, 51665.54.18, 51665.54.14, 51665.54.830, 51665.54.16, 51665.54.22.

667

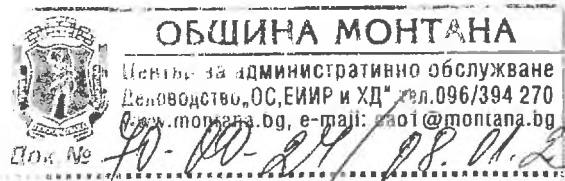


RDO

**РЕГИОНАЛНО
ДЕПО ЗА ОТПАДЪЦИ – МОНТАНА ЕООД**

МОНТАНА – П.К.30, ВРАЧАНСКО ШОСЕ – ТЕЛ. 096/30 59 19

**ДО
Г-Н ЗЛАТКО ЖИВКОВ
КМЕТ НА ОБЩИНА МОНТАНА**



ДОКЛАДНА ЗАПИСКА

От инж.Иван Иванов- управител на „Регионално депо за отпадъци-
Монтана”ЕООД

ОТНОСНО: Отдаване за стопанисване на сграден фонд и поземлени имоти

УВАЖАЕМИ ГОСПОДИН ЖИВКОВ,

Моля да ми бъдат предоставени за стопанисване и управление на поземлените имоти и сградите на който е изградено „Регионалното депо за битови отпадъци.

**С уважение,
инж. Иван Илиев**

