


# О Б Щ И Н А М О Н Т А Н А

ДО  
ОБЩИНСКИ СЪВЕТ  
ГР. МОНТАНА



## ДОКЛАДНА ЗАПИСКА

От Златко Живков  
Кмет на община Монтана

Относно: Съгласие за учредяване на безвъзмездно право на прокарване на подземно кабелно трасе ниско напрежение през имот публична общинска собственост.

### УВАЖАЕМИ ДАМИ И ГОСПОДА ОБЩИНСКИ СЪВЕТНИЦИ,

В община Монтана е постъпило заявление док. №70-00-1425/20.09.2024 г. от „Електроразпределителни мрежи Запад“ ЕАД, ЕИК 130277958, със седалище и адрес на управление гр. София, район Младост, бул. „Цариградско шосе“ №159, бл. „БенчМарк Бизнес Център“, представявано заедно от Виктор Станчев, Георги Миков, Радослав Цветков и Душан Рибан за учредяване право на прокарване на кабелно трасе ниско напрежение (НН) през поземлен имот с идентификатор 48489.25.252 по кадастралната карта и кадастралните регистри на гр. Монтана (публична общинска собственост) от съществуващ трансформаторен пост в поземлен имот с идентификатор 48489.25.815 по кадастралната карта и кадастралните регистри на гр. Монтана (частна собственост) до ново електромерно табло на границата на поземлен имот с идентификатор 48489.25.458 по кадастралната карта и кадастралните регистри на гр. Монтана, за захранване на вилна сграда в поземлен имот с идентификатор 48489.25.458 по кадастралната карта и кадастралните регистри на гр. Монтана, собственост на Асен Асенов.

Част от кабелното трасе НН, преминаващо през поземлен имот с идентификатор 48489.25.252 по кадастралната карта и кадастралните регистри на гр. Монтана (селскостопански, горски, ведомствен път, публична общинска собственост), е с дължина 105.00 м и сервитут 420.00 кв. м.

Съгласно чл. 34, ал. 6 от Закона за общинска собственост, учредяването на ограничени вещни права върху обекти - публична общинска собственост, се извършва при условия и по ред, определени в закон; чл. 64, ал. 1 от Закона за енергетиката, за изграждане на нови линейни енергийни обекти в полза на лицата, които ще изграждат и експлоатират енергийния обект възникват сервитути и чл. 67, ал. 2 от Закона за енергетиката, лицата, които изграждат или експлоатират енергийните обекти, имат право безвъзмездно да използват мостове, пътища, улици, тротоари и друга инфраструктура - публична собственост, с изключение на поземлени имоти в горски територии, за изграждане, прокарване, скачване, преминаване и поддържане на линейни енергийни обекти, като осигуряват техническата безопасност и предприемат мерки за недопускане на щети.

На основание чл. 21, ал. 1, т. 8 от Закона за местното самоуправление и местната администрация, чл. 34, ал. 6 от Закона за общинската собственост във връзка с чл. 64,

ал. 1 и чл. 67, ал. 2 от Закона за енергетиката и чл. 193 от Закона за устройство на територията, предлагам общински съвет гр. Монтана да приеме следното

## РЕШЕНИЕ :

1. Дава съгласие да се учреди на „Електроразпределителни мрежи Запад“ ЕАД, ЕИК 130277958, със седалище и адрес на управление гр. София, район Младост, бул. „Цариградско шосе“ №159, бл. „БенчМарк Бизнес Център“, представлявано заедно от Виктор – – Станчев, Георги | Миков, Радослав Цветков и Душан Рибан, **безвъзмездно** право на прокарване на част от кабелно трасе ниско напрежение с дължина 105.00 м и сервитут 420.00 кв. м през поземлен имот с идентификатор 48489.25.252 по кадастралната карта и кадастралните регистри на гр. Монтана от съществуващ трансформаторен пост в поземлен имот с идентификатор 48489.25.815 по кадастралната карта и кадастралните регистри на гр. Монтана до ново електромерно табло на границата на поземлен имот с идентификатор 48489.25.458 по кадастралната карта и кадастралните регистри на гр. Монтана, за захранване на вилна сграда в поземлен имот с идентификатор 48489.25.458 по кадастралната карта и кадастралните регистри на гр. Монтана, собственост на Асен Асенов.

2. Възлага на кмета на община Монтана изпълнение на горното решение.

**ЗЛАТКО ЖИВКОВ**

*Кмет на община Монтана*



## Обяснителна записка

**право на прокарване през ПИ 48489.25.815 и 48489.25.252 по кадастралната карта на гр. Монтана.**

Настоящият проект е разработен по желание на възложителя: Електроразпределителни мрежи запад ЕАД.


Изготвеният проект е за право на прокарване на външно кабелно ел. захранване ниско напрежение от трафопост в частен имот ПИ 48489.25.815 по кадастралната карта на гр. Монтана. Целта на проекта е да се присъедини ПИ 48489.25.458 по кадастралната карта на гр. Монтана към електрическата мрежа. Необходимо е да се изгради външно кабелно ел. трасе ниско напрежение започващо от трафопост в частен имот ПИ 48489.25.815 с предназначение „Земеделска“ и начин на трайно ползване „Ливада“ преминава през ПИ 48489.25.252 с предназначение „Земеделска“ и начин на трайно ползване „за селскостопански, горски ведомствен път“ и достига до границата на ПИ 48489.25.458 по кадастралната карта на гр. Монтана.

Извършено е заснемане на място с оглед създаване на актуална ситуация, за разработването на проекта. Дължината на трасето е 125м.

Настоящият проект дава дължината на трасето през ПИ 48489.25.815 и ПИ 48489.25.252, неговото местоположение, сервитути и собственик на засегнатия поземлен имот.

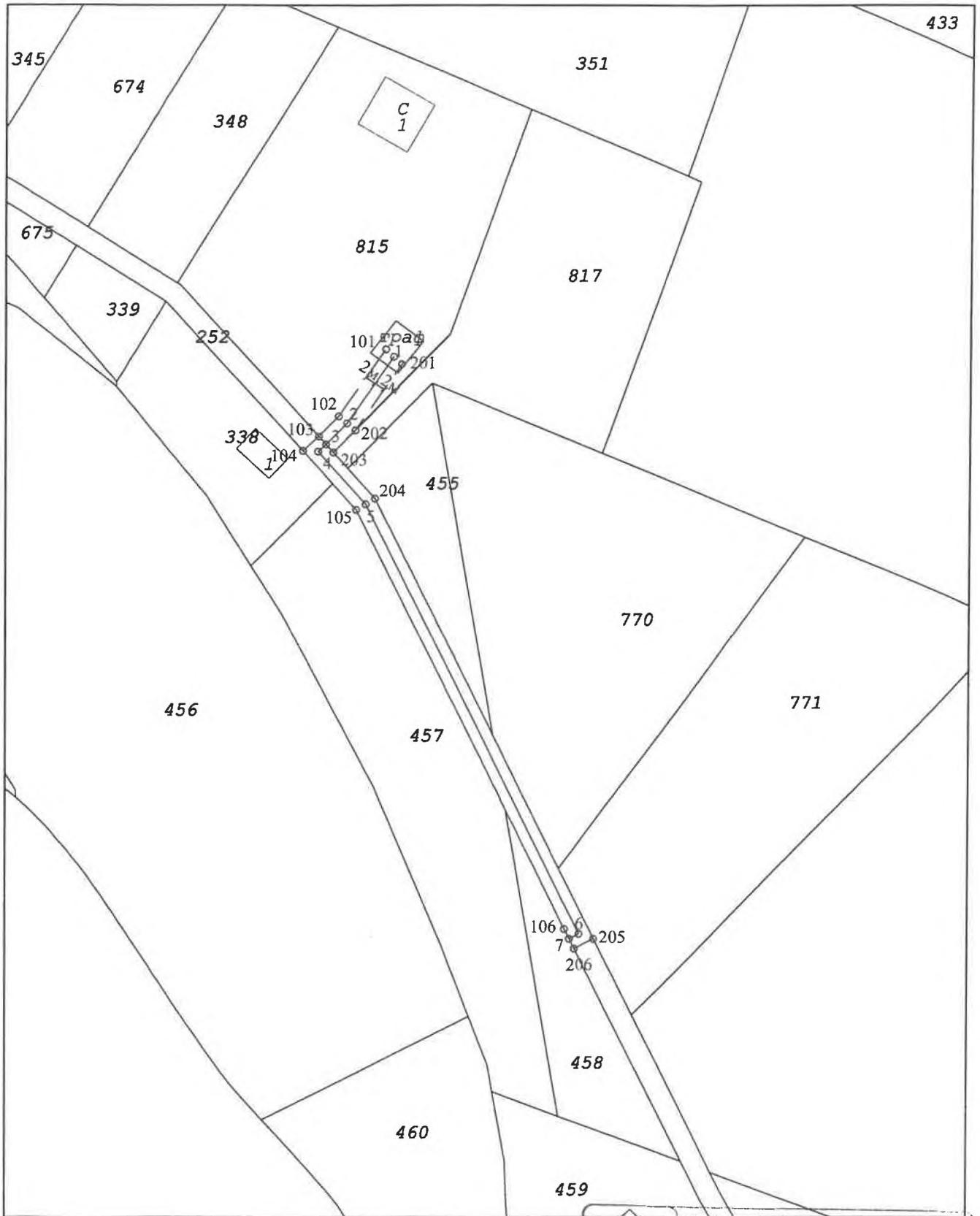
В настоящият проект, са приложени следните документи:

- обяснителна записка;
- таблица на засегнатите имоти;
- чертеж М 1:1000;



# СКИЦА ПРЕДЛОЖЕНИЕ

за право на прокарване на кабелно ел. трасе ниско напрежение през  
ПИ 48489.25.815 и 48489.25.252 по кадастралната карта на гр. Монтана.



### ЛЕГЕНДА:

- кабелно ел. захранване
- - - - - сервитут на кабелно ел. захранване

### ЗАБЕЛЕЖКА:

1. Засегнатите поземлени имоти при проектирането са описани в регистър, придружаващ чертежа.

М 1:1000

	КАДАСТЪР НА ИНЖЕНЕРИТЕ В ИНВЕСТИЦИОННОТО ПРОЕКТИРАНЕ
	ПЪЛНА ПРОЕКТАНТСКА ПРАВОСПОСОБНОСТ
Секция:	Регистрационен № 03417
ГПГ	инж. ЙОВКО ЮЦКАНОВ
Части на проекта: по удостоверение за ППП	Подпис: _____
	ВАЖИ С ВАЛИДНО УДОСТОВЕРЕНИЕ ЗА ППП ЗА ПЕРИОДА...

## РЕГИСТЪР

**на засегнати имоти при проектиране на външно кабелно ел. захранване ниско напрежение през ПИ 48489.25.815 и ПИ 48489.25.252 по кадастралната карта на гр. Монтана.**

№	ПИ	собственик	Вид на имота	Адрес	НТП	ТП	ВС	Дължина (м)	Сервитути (кв.м.)
1	48489.25.815	КРАСИМИР ГЕОРГИЕВ	Поземлен имот	гр. Монтана местност Расника	„ливада“	Земеделска	частна	20	80
2	48489.25.252	Община Монтана	Поземлен имот	гр. Монтана землище „Монтана“	За селскостопански ,горски ведомствен път	Земеделска	Общинка публична	105	420
							<b>Всичко:</b>	<b>125</b>	<b>500</b>

 Секция: ГПГ	КАМАРА НА ИНЖЕНЕРИТЕ В ИНВЕСТИЦИОННОТО ПРОЕКТИРАНЕ
	ПЪЛНА ПРОЕКТАНТСКА ПРАВОСОБОБНОСТ
	Регистрационен № 03417
	ИНЖ. ИВАН ЛЮЦКАНОВ
Част от проекта: по удостоверение за ПП	Подпис
	ВАЖИ С ВАЛИДНО УДОСТОВЕРЕНИЕ ЗА ПП П ТЕКУЩАТА ГОДИНА

Съставил:

