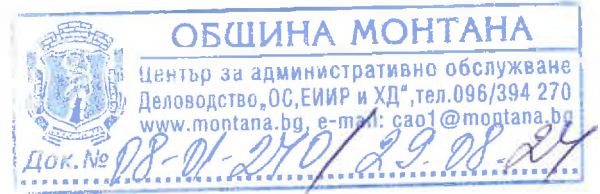


ОБЩИНА МОНТАНА

ДО
ОБЩИНСКИ СЪВЕТ
ГР. МОНТАНА



ДОКЛАДНА ЗАПИСКА

От Златко Живков
Кмет на община Монтана

Относно: Даване на съгласие за изработване на план-схема към подробен устройствен план-план за регулация (ПУП-ПР) за елемент на техническата инфраструктура - трасе на газопроводно отклонение за присъединяване на сграда – Младежки център с идентификатор 48489.6.780.1 по кадастралната карта и кадастралните регистри на гр. Монтана към газоразпределителната мрежа.

УВАЖАЕМИ ДАМИ И ГОСПОДА ОБЩИНСКИ СЪВЕТНИЦИ,

Поземлен имот с идентификатор 48489.6.780 по кадастралната карта и кадастралните регистри (КККР) на гр. Монтана с площ 3 352.00 (три хиляди триста петдесет и два) кв. м, вид територия: урбанизирана, начин на трайно ползване: за друг обществен обект, комплекс, ведно с построената в него сграда – Младежки център с идентификатор 48489.6.780.1 със застроена площ 668.00 (шестстотин шестдесет и седем) кв. м., представляващ урегулиран поземлен имот (УПИ) XI, кв. 95 по действащия ПУП на гр. Монтана, е общинска собственост, актуван с акт за публична общинска собственост №7236/2024 г.

Във връзка с присъединяване на сградата към газоразпределителната мрежа е необходимо да бъде изградено газопроводно отклонение от съществуващо газорегулиращо и измервателно табло (ГРИТ) на „Овергаз мрежи“ АД, монтирано на границата на УПИ VIII, кв. 95 по действащия ПУП на гр. Монтана (поземлен имот с идентификатор 48489.6.764 по КККР на гр. Монтана, публична общинска собственост) до новоизградено газорегулиращо и измервателно табло на границата на УПИ XI, кв. 95 по действащия ПУП на гр. Монтана (поземлен имот с идентификатор 48489.6.780 по КККР на гр. Монтана).

Като собственик на урегулирания поземлен имот (УПИ) XI, кв. 95 по действащия ПУП на гр. Монтана (поземлен имот с идентификатор 48489.6.780 по КККР на гр. Монтана), Община Монтана е възложила разработване на инвестиционен проект и скица-предложение за план-схема към ПУП-ПР за елемент на техническата инфраструктура - трасе на газопроводно отклонение за присъединяване на сградата в УПИ XI, кв. 95 по действащия ПУП на гр. Монтана (сграда с идентификатор 48489.6.780.1 по КККР на гр. Монтана) към газоразпределителната мрежа.

С изработената скица - предложение за план-схема към ПУП-ПР за елемент на техническата инфраструктура, трасето на газопроводното отклонение за присъединяване на сграда - Младежки център към газоразпределителната мрежа започва от съществуващо газорегулиращо и измервателно табло на „Овергаз мрежи“ АД, монтирано

на границата на УПИ VIII, кв. 95 по действащия ПУП на гр. Монтана (ПИ с идентификатор 48489.6.764 по КККР на гр. Монтана, публична общинска собственост), преминава през УПИ I, кв. 95 (ПИ с идентификатор 48489.6.763 по КККР на гр. Монтана, публична общинска собственост, парк „Огоста“) и улица с ОТ 508-521-1563 по действащия ПУП на гр. Монтана (ПИ с идентификатор 48489.7.572 по КККР на гр. Монтана, публична общинска собственост, бул.“Христо Ботев“) и достига до новоизградено газорегулиращо и измервателно табло на границата на УПИ XI, кв. 95 по действащия ПУП на гр. Монтана (ПИ с идентификатор 48489.6.780 по КККР на гр. Монтана).

Предвид горното и на основание чл. 21, ал. 1, т. 8 и ал. 2 от Закона за местното самоуправление и местната администрация и чл. 134, ал. 2, т. 1 и т. 6 от Закона за устройство на територията, предлагам общинският съвет гр. Монтана да приеме следното

Р Е Ш Е Н И Е :

1. Дава съгласие за изработване на план-схема към подробен устройствен план-план за регулация за елемент на техническата инфраструктура – трасе на газопроводно отклонение от съществуващо газорегулиращо и измервателно табло на „Овергаз мрежи“ АД, монтирано на границата на урегулиран поземлен имот (УПИ) VIII, кв. 95 по действащия подробен устройствен план на гр. Монтана (поземлен имот с идентификатор 48489.6.764 по КККР на гр. Монтана), през УПИ I, кв. 95 по действащия подробен устройствен план на гр. Монтана (поземлен имот с идентификатор 48489.6.763 по КККР на гр. Монтана, парк „Огоста“) и улица с ОТ 508-521-1563 по действащия подробен устройствен план на гр. Монтана (поземлен имот с идентификатор 48489.7.572 по КККР на гр. Монтана, бул.“Христо Ботев“) до новоизградено газорегулиращо и измервателно табло на границата на УПИ XI, кв. 95 по действащия подробен устройствен план на гр. Монтана (поземлен имот с идентификатор 48489.6.780 по КККР на гр. Монтана) за присъединяване на сграда – Младежки център (сграда с идентификатор 48489.6.780.1 по КККР на гр. Монтана) към газоразпределителната мрежа.

2. Възлага на кмета на община Монтана изпълнение на горното решение.

ЗЛАТКО ЖИВКОВ

Кмет на община Монтана



РЕПУБЛИКА БЪЛГАРИЯ
МИНИСТЕРСТВО НА РЕГИОНАЛНОТО РАЗВИТИЕ И БЛАГОУСТРОЙСТВОТО И
МИНИСТЕРСТВОТО НА ПРАВОСЪДИЕТО
ОБЩИНА МОНТАНА ОБЛАСТ МОНТАНА

УТВЪРЖДАВАМ: ...

(подпис и печат)

КМЕТ НА ОБЩИНА:

Златко Живков
 (име, фамилия)



Вх. рег. № 1557 / 31-03-2016 г.
 Акт № 153 от 4 число № /20 г.
 Партидна група: том
 Служба по вписванията
 д.т.
 Съдия

СЪДИЯ ПО ВПИСВАНИЯТА

(име, фамилия)



АКТ № 4968
ЗА ПУБЛИЧНА ОБЩИНСКА СОБСТВЕНОСТ

Регистър II-II

Досие 4968

1. ДАТА НА СЪСТАВЯНЕ	28.03.2016 година
2. ПРАВНО ОСНОВАНИЕ	Чл. 59, ал. 2 от Закона за общинската собственост и заповед №267/25.02.2016 г. на кмета на община Монтана.
3. ВИД И ОПИСАНИЕ НА ИМОТА	Част от поземлен имот с идентификатор №48489.6.764 и площ от 164.00 (сто шестдесет и четири) кв.м., целият с площ от 191.00 (сто деветдесет и един) кв.м. или 164/191 ид.ч. Трайно предназначение на територията: урбанизирана. Начин на трайно ползване: за друг вид озеленени площи, Виж продължение в раздел 11:
4. МЕСТОНАХОЖДЕНИЕ НА ИМОТА	гр. Монтана - поземлен имот с идентификатор 48489.6.764, по КККР, одобрени със заповед №РД-18-29-/05.04.2006 г. на изпълнителния директор на АК.
5. ГРАНИЦИ НА ИМОТА	Север-поземлени имоти с идентификатори 48489.7.463 и 48489.6.763; Изток-поз. имот с идентификатор 48489.6.763; Юг-поземлени имоти с идентификатори 48489.6.763 и 48489.6.649; Запад-поземлени имоти с идентификатори 48489.6.649 и 48489.6.652.
6. ДАНЪЧНА ОЦЕНКА НА ИМОТА КЪМ МОМЕНТА НА УТВЪРЖДАВАНЕ НА АКТА:	3468.60 (три хиляди четиристотин шестдесет и осем и 0.60) лева, съгласно удостоверение №ДО0000972/22.03.2016 г.



РЕПУБЛИКА БЪЛГАРИЯ
МИНИСТЕРСТВО НА РЕГИОНАЛНОТО РАЗВИТИЕ И БЛАГОУСТРОЙСТВОТО И
МИНИСТЕРСТВОТО НА ПРАВОСЪДИЕТО
ОБЩИНА МОНТАНА ОБЛАСТ МОНТАНА

УТВЪРЖДАВАМ:

(подпис и печат)



КМЕТ НА ОБЩИНА:

Златко Живков
 (име, фамилия)

вписванията гр. Монтана
 Вх. рег. № 1556 / 31-03-2016
Вписване по ЗСПВ № _____ / 20 ____
 Партидна книга: том _____ стр. _____
Служба по вписванията: 014270
 Д.Т. _____ кв. № _____
 Съдия по вписванията
СЪДИЯ ПО ВПИСВАНИЯТА



АКТ № 4967
ЗА ПУБЛИЧНА ОБЩИНСКА СОБСТВЕНОСТ

Регистър II-II

Досие 4967

1. ДАТА НА СЪСТАВЯНЕ	28.03.2016 година
2. ПРАВНО ОСНОВАНИЕ	Чл. 59, ал. 2 от Закона за общинската собственост, заповед №267/25.02.2016 г. на кмета на община Монтана и удостоверение №25-23132 от 22.03.2016 г. на службата по геодезия, картография и кадастър, гр. Монтана.
3. ВИД И ОПИСАНИЕ НА ИМОТА	Поземлен имот с идентификатор №48489.6.763 с площ от 32367.00 (тридесет и две хиляди триста шестдесет и седем) кв.м. Трайно предназначение на територията: урбанизирана. Начин на трайно ползване: за друг вид озеленени площи, който по действащия подробен устройствен план, представлява УПИ I в кв. 95, с конкретно предназначение "за озеленяване".
4. МЕСТОНАХОЖДЕНИЕ НА ИМОТА	гр. Монтана - поземлен имот с идентификатор 48489.6.763, по КККР, одобрени със заповед №РД-18-29-/05.04.2006 г. на изпълнителния директор на АК.
5. ГРАНИЦИ НА ИМОТА	Север-поземлени имоти с идентификатори 48489.7.463, 48489.6.765 и 48489.6.699; Изток-поз. имоти с идентификатори 48489.6.765, 48489.6.699, 48489.6.702 и 48489.6.728; Юг-поземлени имоти с идентификатори 48489.6.728 и 48489.6.732; Запад-поз. имоти с идентификатори 48489.6.732, 48489.6.649, 48489.6.764 и 48489.7.463.
6. ДАНЪЧНА ОЦЕНКА НА ИМОТА КЪМ МОМЕНТА НА УТВЪРЖДАВАНЕ НА АКТА:	684562.10 (шестстотин осемдесет и четири хиляди петстотин шестдесет и два и 0.10) лева, съгласно удостоверение №ДО000973/22.03.2016 г.

7. СЪСОБСТВЕНИЦИ	няма
------------------	------

8. НОМЕР И ДАТА НА СЪСТАВЕНИ ПО-РАНО АКТОВЕ	АОС №1339/18.05.2009 г. и АОС №1671/16.12.2011 г.
---	---

9. ПРЕДОСТАВЕНИ ПРАВА ЗА УПРАВЛЕНИЕ:

На основание чл. 12, ал. 5 от Закона за общинската собственост имотът се управлява от кмета на община Монтана.

10. АКТОСЪСТАВИТЕЛ:

инж. Дафина Иванова– Главен експерт “ОС”

(Подпис)

11. ЗАБЕЛЕЖКИ:



РЕПУБЛИКА БЪЛГАРИЯ

МИНИСТЕРСТВО НА РЕГИОНАЛНОТО РАЗВИТИЕ И БЛАГОУСТРОЙСТВОТО И
МИНИСТЕРСТВОТО НА ПРАВОСЪДИЕТО
ОБЩИНА МОНТАНА ОБЛАСТ МОНТАНА

УТВЪРЖДАВАМ: ..

(подпис и печат)

КМЕТ НА ОБЩИНА:

Златко Живков
(име, фамилия)



Имотна парцела № 130533 / 160042
Вписване по ВСПИ
Служба по вписванията:

СЪДИЯ ПО ВПИСВАНИЯТА:

(име, фамилия)



АКТ № 7236
ЗА ПУБЛИЧНА ОБЩИНСКА СОБСТВЕНОСТ

Регистър II-II

Досие 7236

1. ДАТА НА СЪСТАВЯНЕ	05.07.2024 г.
2. ПРАВНО ОСНОВАНИЕ	Чл. 3, ал. 2, т. 2 и чл. 59, ал. 2 от Закона за общинската собственост. Решение №207 от протокол №10/27.06.2024 г. на общински съвет гр. Монтана, разрешение за строеж №11/18.02.2022 г. и удостоверение №20/29.04.2024 г. за въвеждане в експлоатация строеж: "Изграждане на младежки център с външни ВиК връзки".
3. ВИД И ОПИСАНИЕ НА ИМОТА	Поземлен имот с идентификатор 48489.6.780 с площ 3352.00 (три хиляди триста петдесет и два) кв.м., трайно предназначение на територията: урбанизирана, начин на трайно ползване: за друг обществен обект, Продължение в раздел 11:
4. МЕСТОНАХОЖДЕНИЕ НА ИМОТА	гр. Монтана - поземлен имот с идентификатор 48489.6.780, по кадастралната карта и кадастралните регистри на гр. Монтана, одобрени със заповед № РД-18-29/05.04.2006 г. на изпълнителния директор на АК., последното изменение, засягащо имота е от 27.11.2018 г. Предишен идентификатор: 48489.6.731. Номер по предходен план: квартал: 94, парцел: XI.
5. ГРАНИЦИ НА ИМОТА	Север - поземлени имоти с идентификатори: 48489.7.392 и 48489.7.572; Продължение в раздел 11:
6. ДАНЪЧНА ОЦЕНКА НА ИМОТА КЪМ МОМЕНТА НА УТВЪРЖДАВАНЕ НА АКТА:	244486.20 (двеста четиридесет и четири хиляди четиристотин осемдесет и шест и 0.20) лева, съгласно удостоверение №ДО01589/17.06.2024 г.

РЕГИСТЪР

за право на прокарване през УПИ I от кв. 95 по действащия пуп на гр. Монтана, представляващ ПИ 48489.6.763 и през 48489.7.572 по кадастралната карта на гр. Монтана за проектиране на сградно газопроводно отклонение на "Младежки център" в УПИ XI от кв. 95 по действащия пуп на гр. Монтана, ПИ 48489.6.780 по кадастралната карта на гр. Монтана.

№	ПИ	собственик	Вид на имота	Адрес	НТП	ТП	ВС	Дължина (м)	Сервитути (кв.м.)
1	48489.6.763	ОБЩИНА МОНТАНА	Поземлен имот	гр. Монтана	„за друг вид озеленени площи“	Урбанизирана	Общинска публична	23	18.4
2	48489.7.572	ОБЩИНА МОНТАНА	Поземлен имот	гр. Монтана	за второстепенна улица	Урбанизирана	Общинска публична	144	115.2
							Всичко:	167	133.6

РЕГИСТЪР

ПЪЛНА ПРОЕКТИСМА ПРАВОСПОБЕЛНОСТ

Сектор: _____

Дата на проекта: _____

по удостоверение за ПП: _____

Подпис: _____



СЛУЖБА ПО ГЕОДЕЗИЯ, КАРТОГРАФИЯ И КАДАСТЪР - ГР. МОНТАНА

3400, ПОЩЕНСКА КУТИЯ 278, ПЛ. "ЖЕРАВИЦА" №3, ет.3, 096/305822; 305822,
montana@cadastre.bg, БУЛСТАТ:130362903

СКИЦА НА ПОЗЕМЛЕН ИМОТ № 15-875310-27.08.2024 г.

Поземлен имот с идентификатор **48489.6.764**

Гр. Монтана, общ. Монтана, обл. Монтана

По кадастралната карта и кадастралните регистри, одобрени със **Заповед РД-18-29/05.04.2006 г.**
на **ИЗПЪЛНИТЕЛНИЯ ДИРЕКТОР НА АК**

Последно изменение на кадастралната карта и кадастралните регистри, засягащо поземления имот:
няма данни за изменение

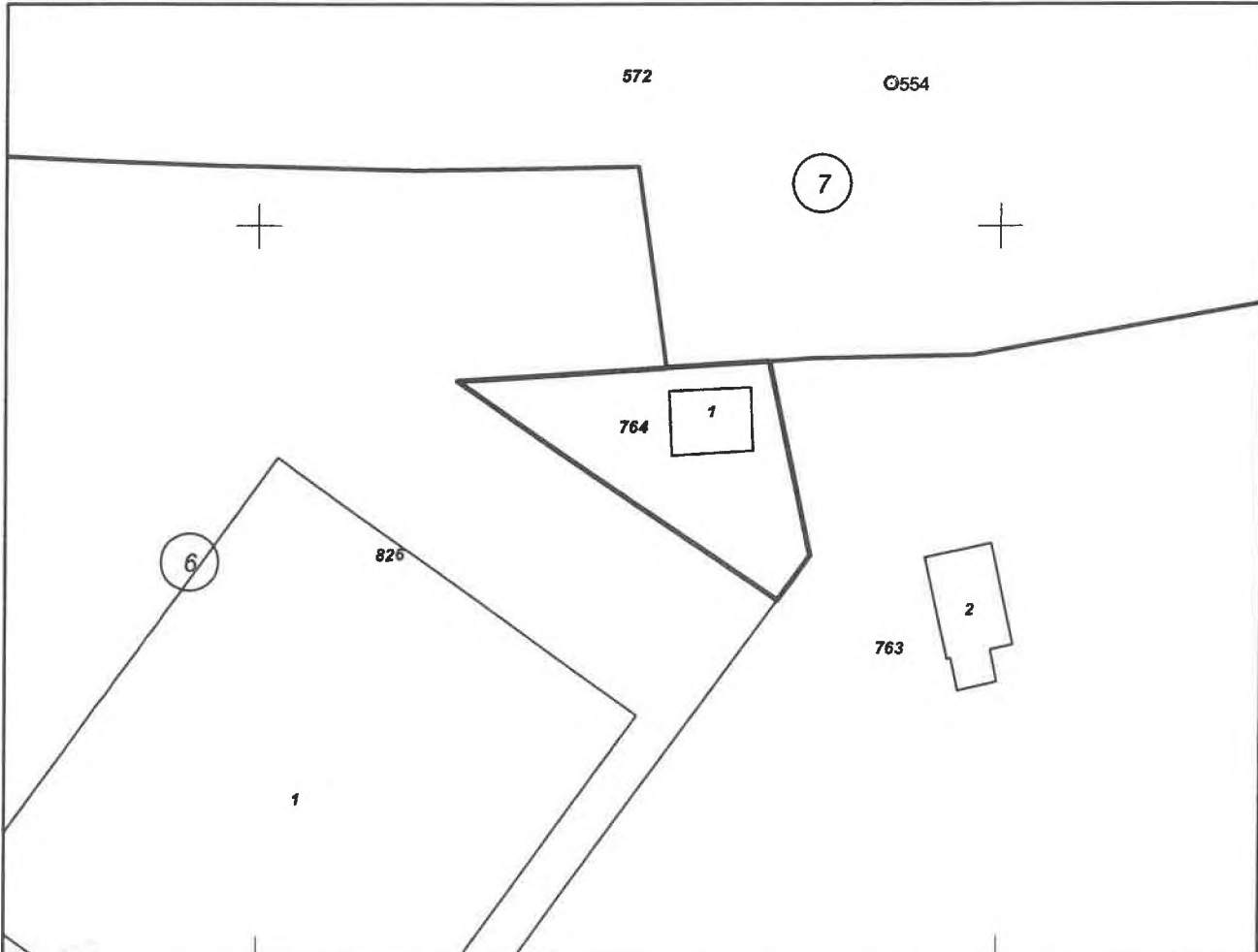
Адрес на поземления имот: **гр. Монтана**

Площ: **191 кв. м**

Трайно предназначение на територията: **Урбанизирана**

Начин на трайно ползване: **За друг вид озеленени площи**

Координатна система **ККС2005**



М 1:500

Предишен идентификатор: **няма**

Номер по предходен план: **квартал: 95, парцел: VIII**

Скица № 15-875310-27.08.2024 г. издадена въз основа на
заявление с вх.оп.№ 01-469364-27.08.2024 г.

Подписан с квалифициран електронен печат: Geodesy, Cartography
and Cadastre Agency, E
DN: C=BG, L=Sofia, O=Geodesy Cartography and Cadastre Agency,
OID.2.5.4.97=NTRBG-130362903, CN=Geodesy Cartography and
Cadastre Agency

МАРИЕЛА

ТАНКОВА



Съседни: **48489.6.826, 48489.6.763, 48489.7.572**

Собственици по данни от КРНИ:

1. **000320872, ОБЩИНА МОНТАНА**

Няма данни за идеалните части

Няма документ за собственост

Носители на други вещни права по данни от КРНИ:

1. **201325358, "ФЪРСТ КЪНСТРАКШЪН" ЕООД**

Право на преминаване

Договор № 86 том 9 рег. 2926 от 28.04.2015г., издаден от Служба по вписванията гр.Монтана

Сгради, които попадат върху имота

1. Сграда **48489.6.764.1**: застроена площ **24 кв. м**, брой етажи **1**, предназначение: **Сграда за енергопроизводство**

Скица № **15-875310-27.08.2024** г. издадена въз основа на
заявление с входящ № **01-469364-27.08.2024** г.

.....
МАРИЕЛА

ТАНКОВА



СЛУЖБА ПО ГЕОДЕЗИЯ, КАРТОГРАФИЯ И КАДАСТЪР - ГР. МОНТАНА

3400, ПОЩЕНСКА КУТИЯ 278, ПЛ. "ЖЕРАВИЦА" №3, ет.3, 096/305822; 305822,
montana@cadastre.bg, БУЛСТАТ:130362903

СКИЦА НА ПОЗЕМЛЕН ИМОТ № 15-53900-19.01.2024 г.

Поземлен имот с идентификатор 48489.6.763

Гр. **Монтана**, общ. **Монтана**, обл. **Монтана**

По кадастралната карта и кадастралните регистри, одобрени със **Заповед РД-18-29/05.04.2006 г.**
на **ИЗПЪЛНИТЕЛНИЯ ДИРЕКТОР НА АК**

Последно изменение на кадастралната карта и кадастралните регистри, засягащо поземления имот е от **15.08.2018 г.**

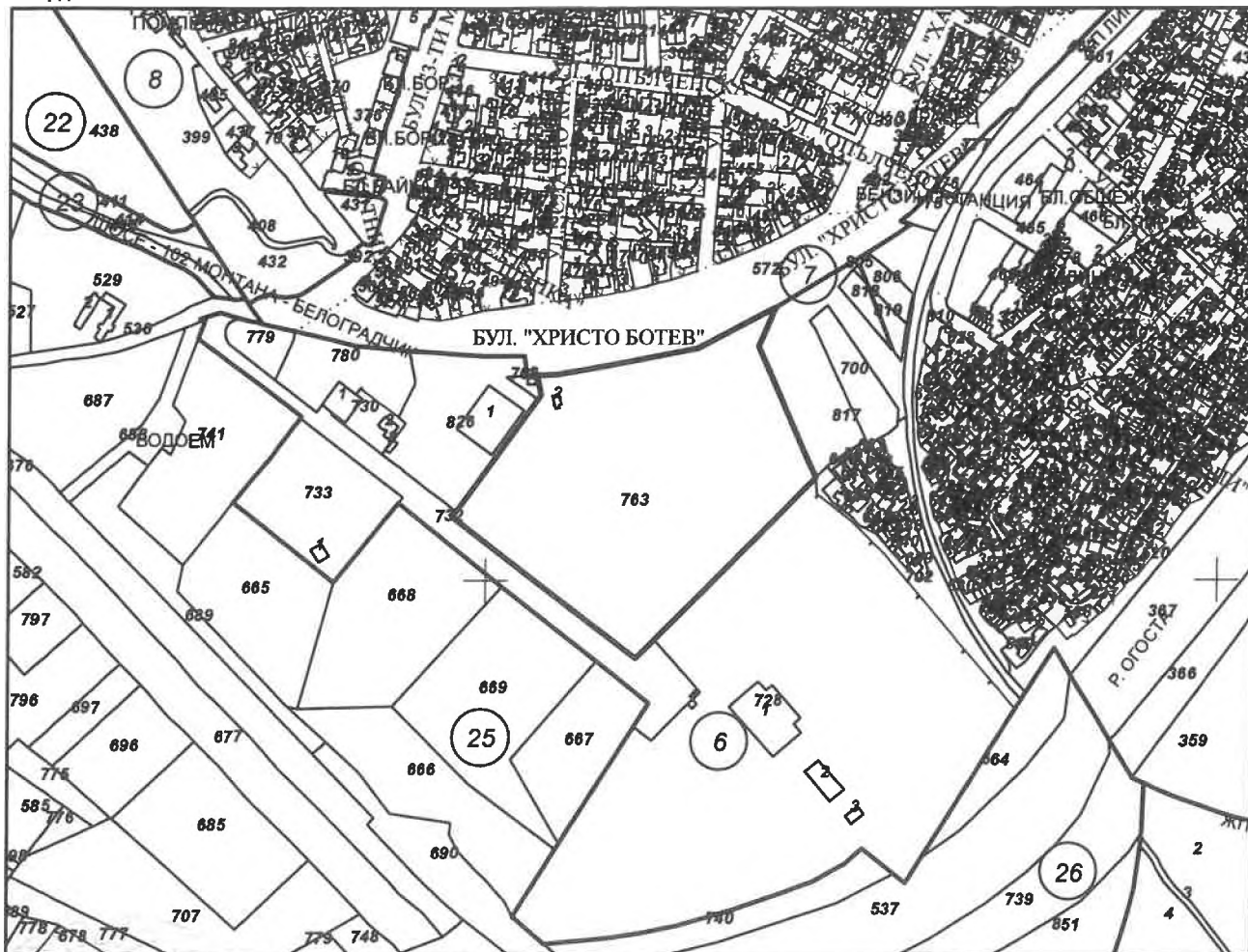
Адрес на поземления имот: **гр. Монтана**

Площ: **32367 кв. м**

Трайно предназначение на територията: **Урбанизирана**

Начин на трайно ползване: **За друг вид озеленени площи**

Координатна система ККС2005



М 1:5000

Предишен идентификатор: **48489.6.729**

Номер по предходен план: квартал: **95**, парцел: **I**

Скица № 15-53900-19.01.2024 г. издадена въз основа на
заявление с входящ № 01-33003-19.01.2024 г.

Подписан с квалифициран електронен печат: Geodesy Cartography
and Cadastre Agency, E
DN: C=BG, L=Sofia, O=Geodesy Cartography and Cadastre Agency,
OID.2.5.4.97=NTRBG-130382903, CN=Geodesy Cartography and
Cadastre Agency

МАРИЕЛА

ТАНКОВА



Съседни: **48489.6.732, 48489.6.728, 48489.6.702, 48489.6.817, 48489.7.572, 48489.6.764, 48489.6.826**

Собственици по данни от КРНИ:

1. 000320872, ОБЩИНА МОНТАНА

Ид. част 1/1 от правото на собственост

Акт за публична общинска собственост № 152 том 4 рег. 1556 от 31.03.2016г., издаден от Служба по вписванията гр.Монтана

Носители на други вещни права по данни от КРНИ:

няма данни

Сгради, които попадат върху имота

1. Сграда 48489.6.763.2: застроена площ 39 кв. м, брой етажи 1, предназначение: Сграда за битови услуги

Скица № 15-53990-19.01.2024 г. издадена въз основа на
заявление с входен № 01-33003-19.01.2024 г.

МАРИЕЛА I

ТАНКОВА



СЛУЖБА ПО ГЕОДЕЗИЯ, КАРТОГРАФИЯ И КАДАСТЪР - ГР. МОНТАНА

3400, ПОЩЕНСКА КУТИЯ 278, ПЛ. "ЖЕРАВИЦА" №3, ет.3, 096/305822; 305822,
montana@cadastre.bg, БУЛСТАТ:130362903

СКИЦА НА ПОЗЕМЛЕН ИМОТ № 15-716038-12.07.2024 г.

Поземлен имот с идентификатор **48489.6.780**

Гр. **Монтана**, общ. **Монтана**, обл. **Монтана**

По кадастралната карта и кадастралните регистри, одобрени със **Заповед РД-18-29/05.04.2006 г.**
на **ИЗПЪЛНИТЕЛНИЯ ДИРЕКТОР НА АК**

Последно изменение на кадастралната карта и кадастралните регистри, засягащо поземления имот е от **12.07.2024 г.**

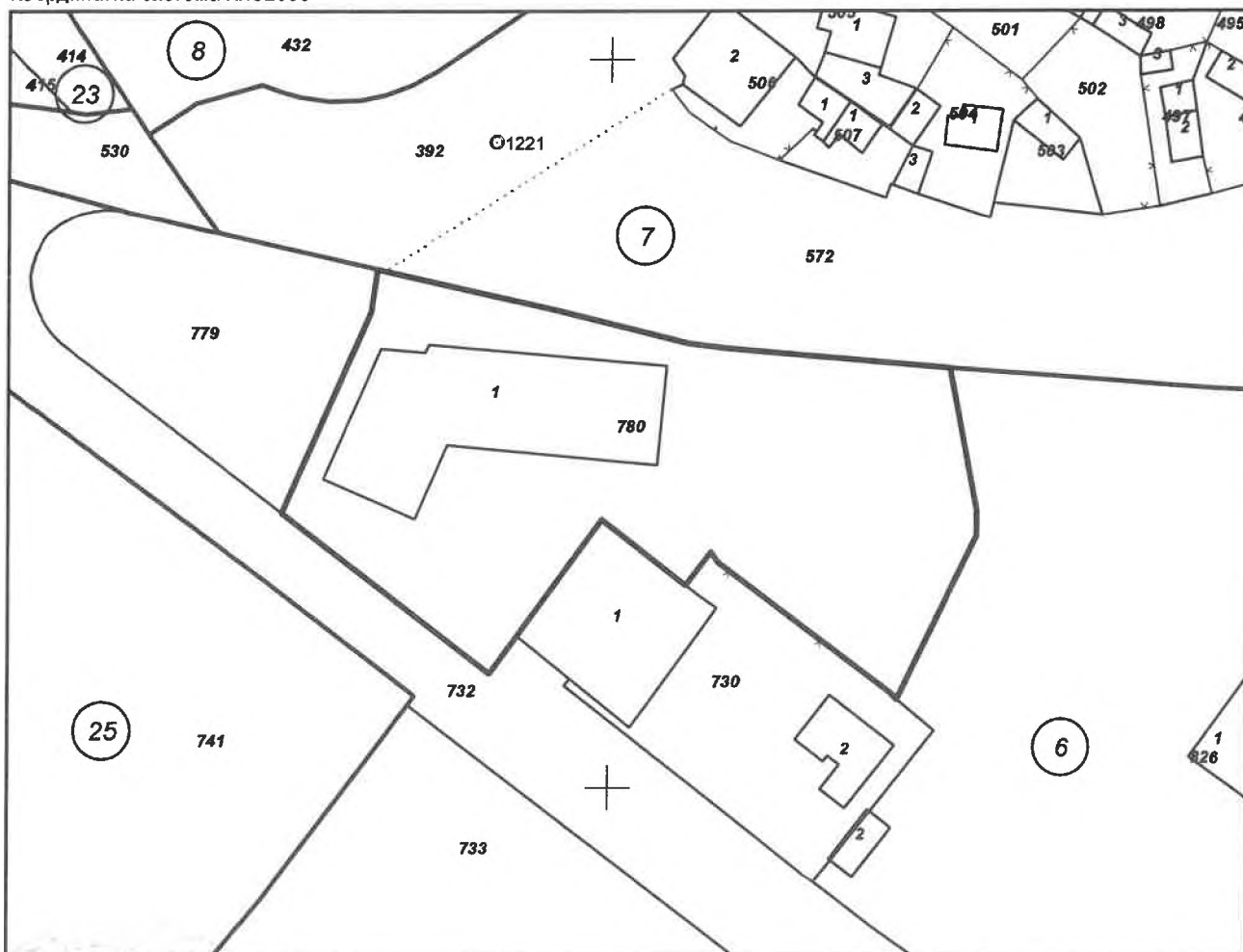
Адрес на поземления имот: **гр. Монтана**

Площ: **3352 кв. м**

Трайно предназначение на територията: **Урбанизирана**

Начин на трайно ползване: **За друг обществен обект, комплекс**

Координатна система ККС2005



М 1:1000

Предишен идентификатор: **48489.6.731**

Номер по предходен план: квартал: **95**, парцел: **XI**

Скица № 15-716038-12.07.2024 г. издадена въз основа на
заявление с входящ № 01-377296-10.07.2024 г.

Подписан с квалифициран електронен печат: Геодезия, Картография
и Cadastre Agency, E
DN: C=BG, L=Sofia, O=Geodesy Cartography and Cadastre Agency,
OID.2.5.4.97=NTRBG-130362903, CN=Geodesy Cartography and
Cadastre Agency

.....
ВАЛЯ

ГЕНКОВА ОБА Монтана



Съседни: **48489.6.730, 48489.6.732, 48489.6.826, 48489.7.572, 48489.7.392, 48489.6.779**

Собственици по данни от КРНИ:

1. 000320872, ОБЩИНА МОНТАНА

Ид. част 1/1 от правото на собственост

Акт за публична общинска собственост № 39 том 8 рег. 2852 от 05.07.2024г., издаден от Служба по вписванията гр.Монтана

Носители на други вещни права по данни от КРНИ:

няма данни

Сгради, които попадат върху имота

1. Сграда 48489.6.780.1: застроена площ 668 кв. м, брой етажи 2, предназначение: Друг вид обществена сграда

Скица № 15-716038-12.07.2024 г. издадена въз основа на
заявление с входящ № 01-377296-10.07.2024 г.

.....
ВАЛЯ

ГЕНКОВА ОБА Монтана



СЛУЖБА ПО ГЕОДЕЗИЯ, КАРТОГРАФИЯ И КАДАСТЪР - ГР. МОНТАНА

3400, ПОЩЕНСКА КУТИЯ 278, ПЛ. "ЖЕРАВИЦА" №3, ет.3, 096/305822; 305822,
montana@cadastre.bg, БУЛСТАТ:130362903

СКИЦА НА СГРАДА № 15-716043-12.07.2024 г.

с идентификатор 48489.6.780.1

Гр. **Монтана**, общ. **Монтана**, обл. **Монтана**

По кадастралната карта и кадастралните регистри, одобрени със **Заповед РД-18-29/05.04.2006 г.**
на **ИЗПЪЛНИТЕЛНИЯ ДИРЕКТОР НА АК**

Последно изменение на кадастралната карта и кадастралните регистри, засягащо сградата е от
12.07.2024 г.

Адрес на сградата: **гр. Монтана**

Сградата е разположена в поземлен имот с идентификатор **48489.6.780**

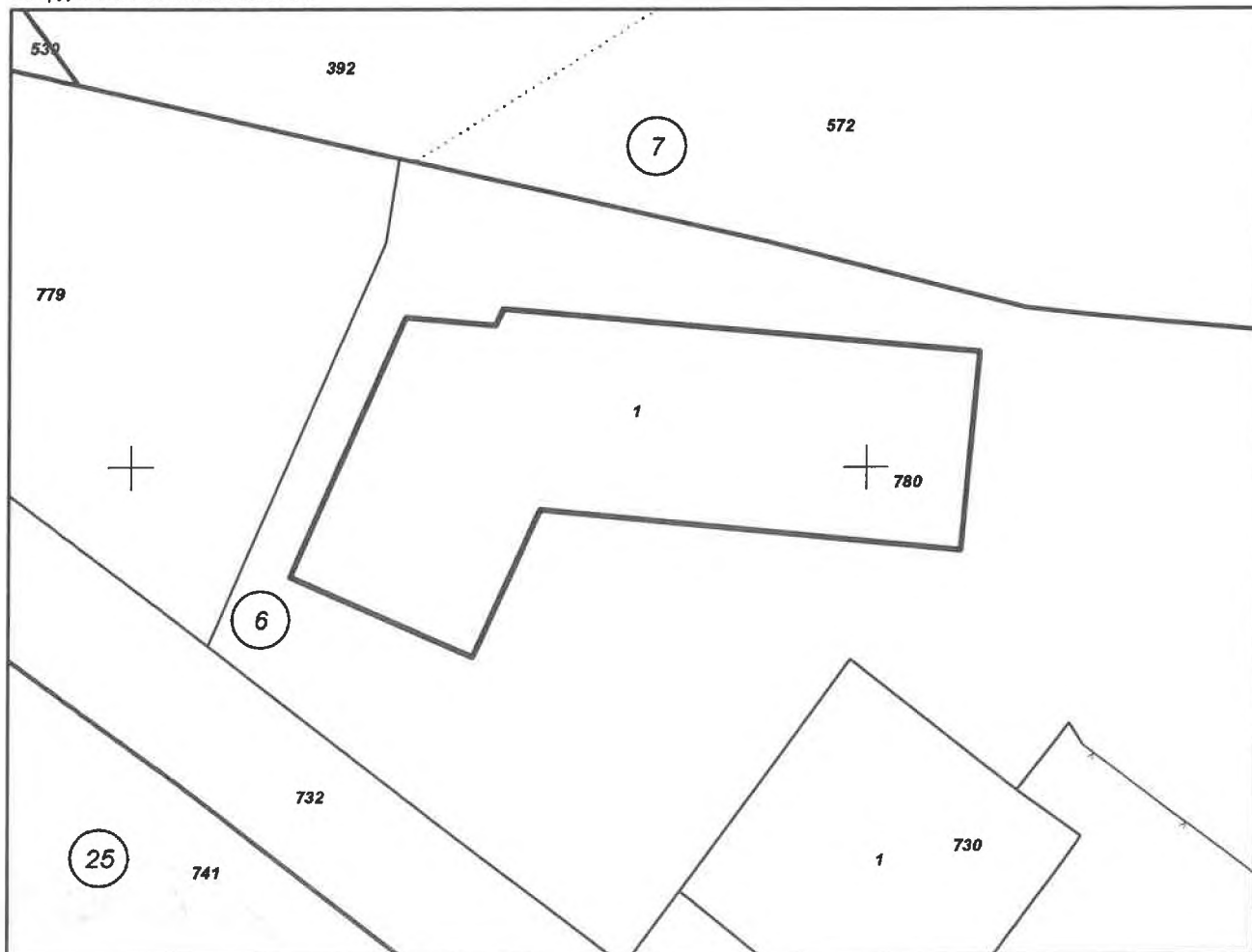
Застроена площ: **668 кв. м**

Брой етажи: **2**

Брой самостоятелни обекти в сградата: **няма данни**

Предназначение: **Друг вид обществена сграда**

Координатна система ККС2005



М 1:500

Скица № 15-716043-12.07.2024 г. издадена въз основа на
заявление с входящ № 01-377296-10.07.2024 г.

Подписан с квалифициран електронен печат: Geodesy Cartography
and Cadastre Agency, E
DN: C=BG, L=Sofia, O=Geodesy Cartography and Cadastre Agency
OID.2.5.4.97=NTRBG-130362903, CN=Geodesy Cartography and
Cadastre Agency

ВАЛЪ

ГЕНКОВА ОБА Монтана



Стар идентификатор: **няма**
Номер по предходен план: **няма**

Собственици по данни от КРНИ:

1. 000320872, ОБЩИНА МОНТАНА

Ид. част 1/1 от правото на собственост върху сградата

Акт за публична общинска собственост № 39 том 8 рег. 2852 от 05.07.2024г., издаден от Служба по вписванията гр.Монтана

Носители на други вещни права по данни от КРНИ:

няма данни

Скица № 15-716043-12.07.2024 г. издадена въз основа на
заявление с входящ № 01-377296-10.07.2024 г.

.....
ВАЛЯ

ГЕНКОВА ОБА Монтана