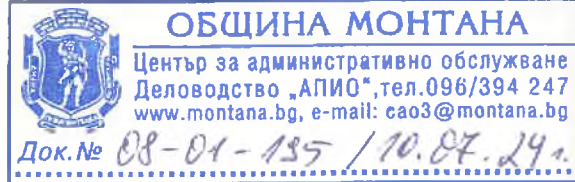


# ОБЩИНА МОНТАНА

ДО  
ОБЩИНСКИ СЪВЕТ  
ГР. МОНТАНА



## ДОКЛАДНА ЗАПИСКА

От Златко Живков  
Кмет на община Монтана

Относно: Продажба на поземлен имот – частна общинска собственост

### УВАЖАЕМИ ДАМИ И ГОСПОДА ОБЩИНСКИ СЪВЕТНИЦИ,

Поземлен имот с идентификатор **48489.210.298** по кадастралната карта и кадастралните регистри на гр. Монтана с площ **7654.00 (седем хиляди шестстотин петдесет и четири) кв. м**, местност „Парта“, трайно предназначение на територията: земеделска, начин на трайно ползване: нива, категория на земята: четвърта, е общинска собственост, актуван с акт за частна общинска собственост №7183/2024 г.

Данъчната оценка на имота е **1 332.94 (хиляда триста тридесет и два и 0.94) лева**, съгласно удостоверение №ДО001519/05.06.2024 г. на отдел „Местни приходи“ в община Монтана.

Предвид гореизложеното и на основание чл. 21, ал. 1, т. 8 от Закона за местното самоуправление и местната администрация, чл. 35, ал. 1 и чл. 41, ал. 2 от Закона за общинската собственост, във връзка с чл. 43, ал. 1 от Наредбата за реда за придобиване, управление и разпореждане с общинско имущество, предлагам общинският съвет гр.Монтана да приеме следното

### РЕШЕНИЕ :

1. Обявява продажбата на поземлен имот с идентификатор **48489.210.298** по кадастралната карта и кадастралните регистри на гр. Монтана с площ **7654.00 (седем хиляди шестстотин петдесет и четири) кв. м**, местност „Парта“, трайно предназначение на територията: земеделска, начин на трайно ползване: нива, категория на земята: четвърта, актуван с акт за частна общинска собственост №7183/2024 г., чрез публичен търг с явно наддаване.

2. Определя пазарната оценка **39 035.00 (тридесет и девет хиляди тридесет и пет) лева**, изготвена от оценител, отговарящ на изискванията на Закона за независимите оценители.

3. Възлага на кмета на община Монтана изпълнението на горното решение.

**ЗЛАТКО ЖИВКОВ**  
Кмет на община Монтана



## ОЦЕНИТЕЛСКИ ДОКЛАД

Собственик:	<b>ОБЩИНА МОНТАНА - ЧАСТНА ОБЩИНСКА СОБСТВЕНОСТ</b>
Оценител:	<b>инж. ЙОРДАНКА ЛАЗАРОВА сертификат за оценителска правоспособност рег. № 810100036 от 21.11.2010 г. за оценка на земеделски земи и трайни насаждения</b>
Вид имот	<b>ПИ № 210.298</b>

Местоположение	Адрес	предградие, земи по § 4 от ЗСПЗЗ		
	Нас. място	град Монтана		
	Община	МОНТАНА	Местност	"ПАРТА"

Документ за собственост:	АЧОС № 7183/10.06.2024 год., на Община Монтана:
Кадастрален документ:	Скица № 15-581448 от 07.06.2024 г. на новообразуван имот № 210.298 от плана на новообразуваните имоти на местност "Парта", издадена от община Монтана;

Анализ на района	Цени на недвижими имоти	<input type="checkbox"/> Нарастващи	<input checked="" type="checkbox"/> Стабилни	<input type="checkbox"/> Спадащи	
	Търсене/Предлагане	<input type="checkbox"/> Недостиг	<input checked="" type="checkbox"/> Равновесие	<input type="checkbox"/> Свръхпредл.	
	Развитие на района	<input type="checkbox"/> Напълно развит	<input type="checkbox"/> Бързо	<input checked="" type="checkbox"/> Стабилно	<input type="checkbox"/> Бавно
	Промяна на предназначение	<input checked="" type="checkbox"/> Малко вероятно	<input type="checkbox"/> Вероятно	<input type="checkbox"/> В процес, към .....	
	Предназначение	<input type="checkbox"/> Търговско	<input type="checkbox"/> Администр.	<input type="checkbox"/> Жилищно	<input checked="" type="checkbox"/> Земеделско
	Интерес към закупуване	<input type="checkbox"/> Висок	<input checked="" type="checkbox"/> Среден	<input type="checkbox"/> Нисък	<input type="checkbox"/> Няма
	Интерес към наемане	<input type="checkbox"/> Висок	<input type="checkbox"/> Среден	<input type="checkbox"/> Нисък	<input checked="" type="checkbox"/> Няма
Характеристика на имота	Категория	<input type="checkbox"/> втора	<input type="checkbox"/> трета	<input checked="" type="checkbox"/> четвърта	<input type="checkbox"/> пета
	Площ	<input type="checkbox"/> до 1 дка	<input type="checkbox"/> от 1 до 2 дка	<input type="checkbox"/> от 2 до 5 дка	<input checked="" type="checkbox"/> над 5 дка
	Начин на трайно ползване	<input checked="" type="checkbox"/> нива	<input type="checkbox"/> ливада	<input type="checkbox"/> лозе	<input type="checkbox"/> друг вид тр.насажд.
	Отстояние от основните пазари	<input checked="" type="checkbox"/> до 5 км	<input type="checkbox"/> над 5 до 10 км.	<input type="checkbox"/> над 10 до 15 км	<input type="checkbox"/> над 20 до 30 км
	Отстояние до най-близкото населено място	<input type="checkbox"/> граници с регулацията	<input type="checkbox"/> до 1 км	<input checked="" type="checkbox"/> над 1 до 3 км	<input type="checkbox"/> над 3 до 5 км
	Граничещ с път с трайна настилка	<input type="checkbox"/> да	<input checked="" type="checkbox"/> не		
	Поливност	<input type="checkbox"/> да	<input checked="" type="checkbox"/> не		

<b>Коментар:</b>
Оценяваният имот се намира в землището на град Монтана, в земи под разпоредбите на § 4 от ПЗР на ЗСПЗЗ, разположени непосредствено до регулацията на града и локализирани около главен път Монтана-Чипровци-Видин. Районът на местонахождение се характеризира с частично изградени основни елементи на локалната инженерна инфраструктура /ел. снабдяване, ВиК, телефонизация, полски пътища/, с осигурен обществен автобусен транспорт.

<b>ОБЩО ОПИСАНИЕ НА ИМОТА (предмет на оценка)</b>	
<b>Местоположение</b>	на 1000 м. от републиканската пътна мрежа, главен път Монтана -Чипровци и 1000 м. от регулацията на населеното място;
<b>Площ на имота</b>	7654.00 кв.м.
<b>Категория</b>	четвърта
<b>Правен статут</b>	Имотът е собственост на община Монтана по плана на новообразуваните имоти на местност "Парта", землище гр.Монтана по силата на: <ul style="list-style-type: none"> <li>• АЧОС № 7183/10.06.2024 год., на Община Монтана</li> <li>• Скица № 15-581448 от 07.06.2024 г. на новообразуван имот № 210.298 от плана на новообразуваните имоти на местност "Парта", издадена от община Монтана;</li> </ul>
<b>Състояние</b>	обособен е като самостоятелен имот, в имота има извършено строителство на една шест едноетажни сгради, които не са предмет на настоящата оценка;
<b>Комукации</b>	има обслужващ път от северната и южната страна;
<b>Граници на имота</b>	съгласно приложената скица
<b>Други специфични качества:</b>	местоположението на имота предполага развиване на стопанска дейност, няма ограничителен режим на ползване, има добра транспортна достъпност, обособен самостоятелен имот.
<b>Анализ и оценка на описанието на имота</b>	
<i>намаляващи стойността показатели:</i>	*няма такива
<i>увеличаващи стойността показатели:</i>	*местоположение *обособен самостоятелен имот и площ;

#### ИНФОРМАЦИОННИ ИЗТОЧНИЦИ

<b>При оценката на имота с № 210.298 в землището на град Монтана, местност "Парта" са използвани следните информационни източници</b>
<ul style="list-style-type: none"> <li>• Информация от извършен оглед на място, който констатира фактичката физическа наличност на оценявания имот и неговото конкретно състояние;</li> <li>• Информация, получена от срещата със собственика на имота;</li> <li>• Информация от агенции за недвижими имоти и от публично достъпни информационни източници;</li> <li>• Информация от извършени сделки и предложени оферти за недвижими имоти в района на оценявания - за наеми на аналогични обекти в района и динамиката на изменение на наемните цени на подобни обекти и за предлагане за продажба и реализирани сделки на аналогични обекти;</li> </ul>
<b>МЕТОДИ НА ОЦЕНКА</b>
<p>В най-общ план индикациите на справедливата пазарна стойност може да се получи, отчитайки и възприемайки три основни подхода към стойността, които са източник за разработка на конкретни методи на оценка:</p> <ul style="list-style-type: none"> <li>• Подход на пазара;</li> <li>• Подход на дохода;</li> <li>• Подход на създаването;</li> </ul> <p>Изборът на метода на оценка на конкретен недвижим имот няма ясно изразен субективен характер, тъй като до голяма степен зависи от обективно съществуващи фактори:</p> <ul style="list-style-type: none"> <li>• икономическа ситуация и влиянието и върху състоянието на пазара на недвижими имоти;</li> <li>• характера и спецификата на конкретния имот;</li> <li>• начинът на неговото ползване и естеството на ползвателя;</li> <li>• наличие на алтернативни възможности за ползването и кореспондиращите капиталови инвестиции;</li> </ul> <p>За формиране на окончателното мнение за справедливата пазарна стойност за оценявания имот е използван метода:</p> <p><input type="checkbox"/> Пазарен аналог /сравнителен метод/;</p>

## ОЦЕНКА НА СТОЙНОСТТА

### А. МЕТОД НА ПАЗАРНИТЕ АНАЛОЗИ - коментари

А. МЕТОД НА ПАЗАРНИТЕ АНАЛОЗИ			
ИМОТ	Площ /м2/	Единична цена лв/м2.	Оценка (лв.)
№ 210.298	7654,00	5,10	39 035
<b>ОБЩО (Стойност Б) =</b>			<b>39 035</b>

**Относно метода на пазарните аналози:** Пазарните офертни цени на парцели в гр. Монтана, в района на оценявания варират от 5,00 до 15,00 лв./кв.м. Прието 5,10 лв./кв.м. след редукция с коефициенти за аналози, местоположението спрямо града и главна пътна артерия и площта на имота.

Парцел във вилна зона "Парта" след Веренишката бензиностанция в дясно на 500м. от главен път с площ 2611 кв. м. Продава се за 15000 лв. или х5,75 лв./кв.м.

Аналог № 1

Парцел находящ се "Под Веренишкото бърдо" местността "ПАРТА" с площ от 2850 кв. м. Цена - 30 000 лева или х 10,50

Аналог № 2 лв./кв.м.

Парцел в местността "ПАРТА" над Веренишката бензиностанция. На 300м. от главният асфалтов път с площ -

Аналог № 3 1500 кв. м. Цена - 22 000 лева или х 14,70 лв.на кв.м.

### АНАЛИЗ НА ПОЛУЧЕНИТЕ РЕЗУЛТАТИ

В хода на реализацията на оценката са взети в предвид следните предпоставки:

- Имота е оценяван от позицията на неговата бъдеща дейност, изхождайки от принципа за съвършенното и най-добро използване, без това да означава, че бъдещия собственик не може да променя вида и характера на експлоатацията му в зависимост от собствените си виждания;
- Оценката е съобразена с предназначението си, като в максимална степен защитава интересите на собственика, без да ограничава конкуренцията в предстоящата реализация;
- В процеса на оценяването са прилагани методи и подходи, утвърдени в оценителската практика у нас, с оглед получаване на стабилни и достоверни резултати;
- Съпоставяйки получените резултати по методите се смята, че пазарното очакване за реализацията на обекта е ограничено във фиксирания диапазон от стойности

Пазарна стойност на имота към момента на оценката е редно да се счита такава, неразривно свързана към датата на оценка и съществуващите към момента обективни икономически и пазарни условия. Същата не би трябвало да се счита обективна при резки промени в търсенето и предлагането в ситуация на икономическа криза. Вземайки под внимание действащия в момента пазар на имоти, приемаме за крайна пазарна стойност, стойността получена по метода на Пазарните аналози.

**Крайната пазарна стойност на имот № 210.298 се определя на 100% от метода на Пазарните аналози или 39 035 лева**

**Крайна Пазарна Стойност =**

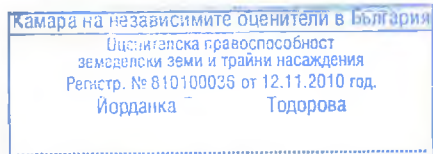
**39 035 лв.**

**тридесет и девет хиляди и тридесет и пет лева**

Дата: 10.06.2024год.

ОЦЕНИТЕЛ:

инж. Й.ЛАЗАРОВА





РЕПУБЛИКА БЪЛГАРИЯ

МИНИСТЕРСТВО НА РЕГИОНАЛНОТО РАЗВИТИЕ И БЛАГОУСТРОЙСТВОТО И  
МИНИСТЕРСТВОТО НА ПРАВОСЪДИЕТО

ОБЩИНА МОНТАНА ОБЛАСТ МОНТАНА

УТВЪРЖДАВАМ: .....

(подпис и печат)

КМЕТ НА ОБЩИНА:

Златко

(име, фамилия)




АКТ № 7183

ЗА ЧАСТНА ОБЩИНСКА СОБСТВЕНОСТ

Регистър III-Ч

Досие 7183

Служба по вписванията гр. Монтана  
Обл. рег. № 2938 / 10-062024 г.  
Акт № 197 том 0 / дело № /20 г.  
Вписване по ЗСЛВ  
Териториална книга: том / стр.  
Имотна пар. /  
Служба по вписванията  
Д.Г. кв. № 20 г.  
Служба по вписванията



1. ДАТА НА СЪСТАВЯНЕ	10.06.2024 г.
2. ПРАВНО ОСНОВАНИЕ	Чл. 2, ал. 1, т. 1 и чл. 56, ал. 1 от Закона за общинската собственост. Заповед №30/07.02.2006 г. на областен управител на област Монтана за землищата на гр. Монтана и с. Долна Вереница, община Монтана.
3. ВИД И ОПИСАНИЕ НА ИМОТА	Поземлен имот с идентификатор <b>48489.210.298</b> с площ <b>7654.00</b> (седем хиляди шестстотин петдесет и четири) кв. м. Трайно предназначение на територията: земеделска. Начин на трайно ползване: <b>нива</b> . Категория на земята: четвърта.
4. МЕСТОНАХОЖДЕНИЕ НА ИМОТА	Землище <b>гр. Монтана</b> , местност "Парта"-поземлен имот с идентификатор <b>48489.210.298</b> по кадастралната карта и кадастралните регистри на гр. Монтана, одобрени със заповед №РД-18-29/05.04.2006 г. на изпълнителния директор на АК, последното изменение, засягащо поземления имот е от <b>06.06.2024</b> г. Предишен идентификатор: няма. Номер по предходен план: 021298.
5. ГРАНИЦИ НА ИМОТА	По посока север-изток-юг-запад: поземлени имоти с идентификатори: 48489.210.296, 48489.210.336, 48489.210.293, 48489.210.294 и 48489.210.292.
6. ДАНЪЧНА ОЦЕНКА НА ИМОТА КЪМ МОМЕНТА НА УТВЪРЖДАВАНЕ НА АКТА:	1332.94 (хиляда триста тридесет и два и 0.94) лева, съгласно удостоверение №ДО001519/05.06.2024 г.

7. СЪСОБСТВЕНИЦИ	няма
8. НОМЕР И ДАТА НА СЪСТАВЕНИ ПО-РАНО АКТОВЕ	няма
<b>9. ПРЕДОСТАВЕНИ ПРАВА ЗА УПРАВЛЕНИЕ:</b> На основание чл. 12, ал. 5 от Закона за общинската собственост имотът се управлява от кмета на община Монтана.	
<b>10. АКТОСЪСТАВИТЕЛ:</b> инж. Мариела Танкова– директор на дирекция ОС .. (Подпис)	
<b>11. ЗАБЕЛЕЖКИ:</b>	



## СЛУЖБА ПО ГЕОДЕЗИЯ, КАРТОГРАФИЯ И КАДАСТЪР - ГР. МОНТАНА

3400, ПОЩЕНСКА КУТИЯ 278, ПЛ. "ЖЕРАВИЦА" №3, ет.3, 096/305822; 305822,  
montana@cadastre.bg, БУЛСТАТ:130362903

### СКИЦА НА ПОЗЕМЛЕН ИМОТ № 15-581448-07.06.2024 г.

Поземлен имот с идентификатор 48489.210.298

Гр. Монтана, общ. Монтана, обл. Монтана

По кадастралната карта и кадастралните регистри, одобрени със Заповед РД-18-29/05.04.2006 г.  
на ИЗПЪЛНИТЕЛНИЯ ДИРЕКТОР НА АК

Последно изменение на кадастралната карта и кадастралните регистри, засягащо поземления имот е от  
06.06.2024 г.

Адрес на поземления имот: гр. Монтана, местност "ПАРТА"

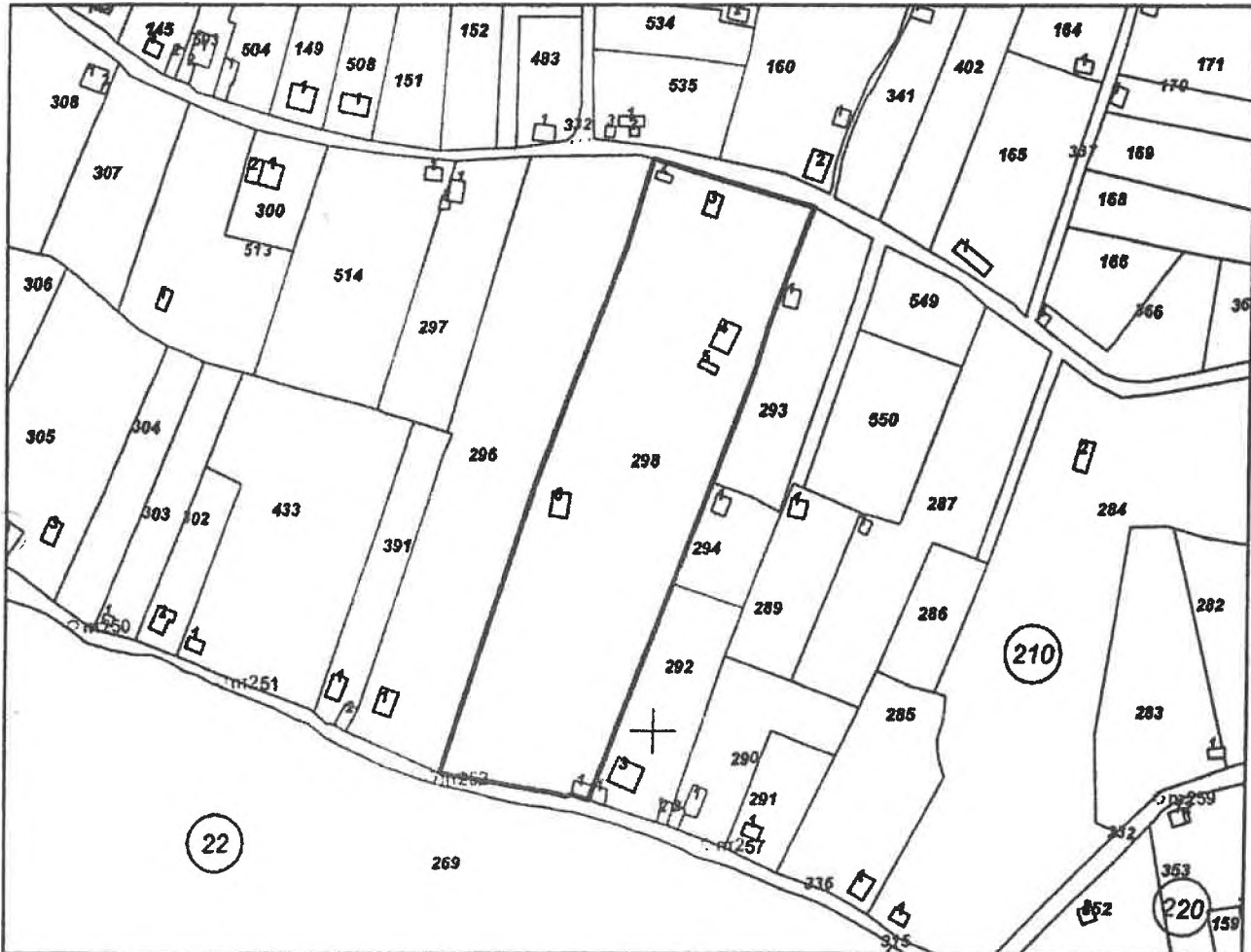
Площ: 7654 кв. м

Трайно предназначение на територията: Земеделска

Начин на трайно ползване: Нива

Категория на земята: 4

Координатна система KKC2005



М 1:2000

Скица № 15-581448-07.06.2024 г. издадена въз основа на  
заявление с номер № 01-312943-07.06.2024 г.

МАРИЯ ВЛА

ТАНКОВА



Предишен идентификатор: няма  
Номер по предходен план: 021298  
Съседни: 48489.210.292, 48489.210.294, 48489.210.293, 48489.210.336, 48489.210.296

Собственици по данни от КРНИ:  
няма данни

Носители на други вещни права по данни от КРНИ:  
няма данни

**Сгради, които попадат върху имота**

1. Сграда 48489.210.298.1: застроена площ 20 кв. м, брой етажи 1, предназначение:
2. Сграда 48489.210.298.2: застроена площ 9 кв. м, брой етажи 2, предназначение:
3. Сграда 48489.210.298.3: застроена площ 24 кв. м, брой етажи 1, предназначение:
4. Сграда 48489.210.298.4: застроена площ 44 кв. м, брой етажи 1, предназначение:
5. Сграда 48489.210.298.5: застроена площ 11 кв. м, брой етажи 1, предназначение:
6. Сграда 48489.210.298.6: застроена площ 31 кв. м, брой етажи 1, предназначение:





# ОБЩИНА МОНТАНА

## ОТДЕЛ 'МЕСТНИ ПРИХОДИ'

Изх. N: Д0001519/05.06.2024

### УДОСТОВЕРЕНИЕ за данъчна оценка по чл.264, ал.1 от ДОПК

Настоящото удостоверение се издава на основание чл. 3 от Приложение N: 2 към ЗМДТ и чл. 264, ал. 1 от ДОПК на

ОБЩИНА МОНТАНА

ЕГН/ЛНЧ/ЕИК по БУЛСТАТ 000320872

Адрес за кореспонденция:

гр. МОНТАНА, общ.МОНТАНА, ул. ИЗВОРА, №1

Адрес на имота:

гр. МОНТАНА, общ.МОНТАНА,

Вид на имота	Идентификатор	Категория	Площ кв.м.	Дан. оценка
ПАРТА/Ниви	48489.210.298	Категория IV	7654.00	1332.94
			7654.00	1332.94

1332.94 (хиляда триста тридесет и два лева и деветдесет и четири стотинки)

На основание чл. 264 , ал. 1 от ДОПК , след извършена проверка удостоверявам, че лицето/а - собственик/съсобственици/учредител/и/, респ. прехвърлител/и:

Имена	ЕГН/ЛНЧ/ЕИК
ОБЩИНА МОНТАНА	000320872

Няма непогасени данъчни задължения за имота.

Данъчната оценка важи до края на текущата година, при условие, че няма промени в характеристиката на имота.

Прехвърлянето или учредяването на вещни права върху недвижими имоти или наследствени права, включващи недвижими имоти, включването на недвижими имоти или вещни права върху недвижими имоти като непарични вноски в капитала на търговски дружества, вписването на ипотека или особен залог се допуска, ако прехвърлителят, съответно учредителят, ипотекарния длъжник или залогодателят представи декларация, че няма непогасени, подлежащи на принудително изпълнение публични държавни и общински задължения (чл. 264, ал. 1 от ДОПК).

Настоящото се издава по повод подадено искане № Д-Я/ОС/23/05.06.2024

За да послужи пред: Д-Я/ОС

Орган по приходите

МИЛЕНА МЛ.ИЦИНА

