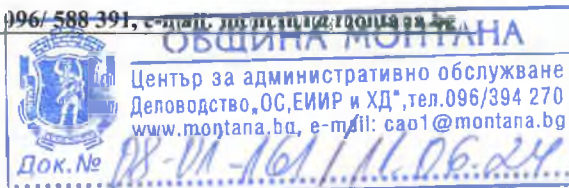




ОБЩИНА МОНТАНА

3400 гр. МОНТАНА, ул. „Извора“ № 1, тел: 096/ 394 201, факс: 096/ 588 391, e-mail: cao1@montana.bg

ДО
ОБЩНСКИ СЪВЕТ
ГР. МОНТАНА



ДОКЛАДНА ЗАПИСКА

От Златко Живков
Кмет на община Монтана

Относно: Съгласие за учредяване право на преминаване през имот - частна общинска собственост

УВАЖАЕМИ ДАМИ И ГОСПОДА ОБЩНСКИ СЪВЕТНИЦИ,

В Община Монтана е постъпило заявление док. №94-С-412/29.05.2024 г. от Слави Цветанов, с което е заявил желание да му бъде осигурен пътен достъп до поземлен имот с идентификатор 48489.26.82 по кадастралната карта и кадастралните регистри на гр. Монтана, чрез преминаване през поземлен имот с идентификатор 48489.26.67 по кадастралната карта и кадастралните регистри на гр. Монтана - частна общинска собственост.

Към заявлението е приложена скица-предложение на трасето за преминаване с обща дължина 82.60 м и общ сервитут 328.00 кв. м., минаващо през поземлен имот с идентификатор 48489.26.814 по кадастралната карта и кадастралните регистри на гр. Монтана, собственост на Слави Цветанов и през поземлен имот с идентификатор 48489.26.67 по кадастралната карта и кадастралните регистри на гр. Монтана, частна общинска собственост.

Трасето на преминаването през общинския имот е с дължина 5.6 м и сервитут 19.00 кв. м, по цена, определена от комисията по чл. 210 от ЗУТ.

Предвид на горното, предлагам на основание чл. 21, ал. 1, т. 8 от Закона за местното самоуправление и местната администрация, чл. 34, ал. 6 от Закона за общинската собственост и чл. 192, ал. 1 от Закона за устройство на територията общинският съвет гр. Монтана да приеме следното

РЕШЕНИЕ:

1. Дава съгласие да се учреди на Слави Цветанов от гр. Монтана възмездно право на преминаване със сервитут 19.00 кв. м през поземлен имот с идентификатор 48489.26.67 по кадастралната карта и кадастралните регистри на гр. Монтана, частна общинска собственост, за осигуряване на пътен достъп до поземлен имот с идентификатор 48489.26.82 по кадастралната карта и кадастралните регистри на гр. Монтана, по цена, определена от комисията по чл. 210 от ЗУТ.

2. Възлага на кмета на община Монтана изпълнение на горното решение.


ЗЛАТКО ЖИВКОВ
Кмет на община Монтана



РЕГИСТЪР

ОБЕКТ: „Осигуряване на достъп до ПИ 48489.26.82 по кадастралната карта на гр. Монтана, чрез право на преминаване през ПИ 48489.26.814 и ПИ 48489.26.67 по кадастралната карта на гр. Монтана ”

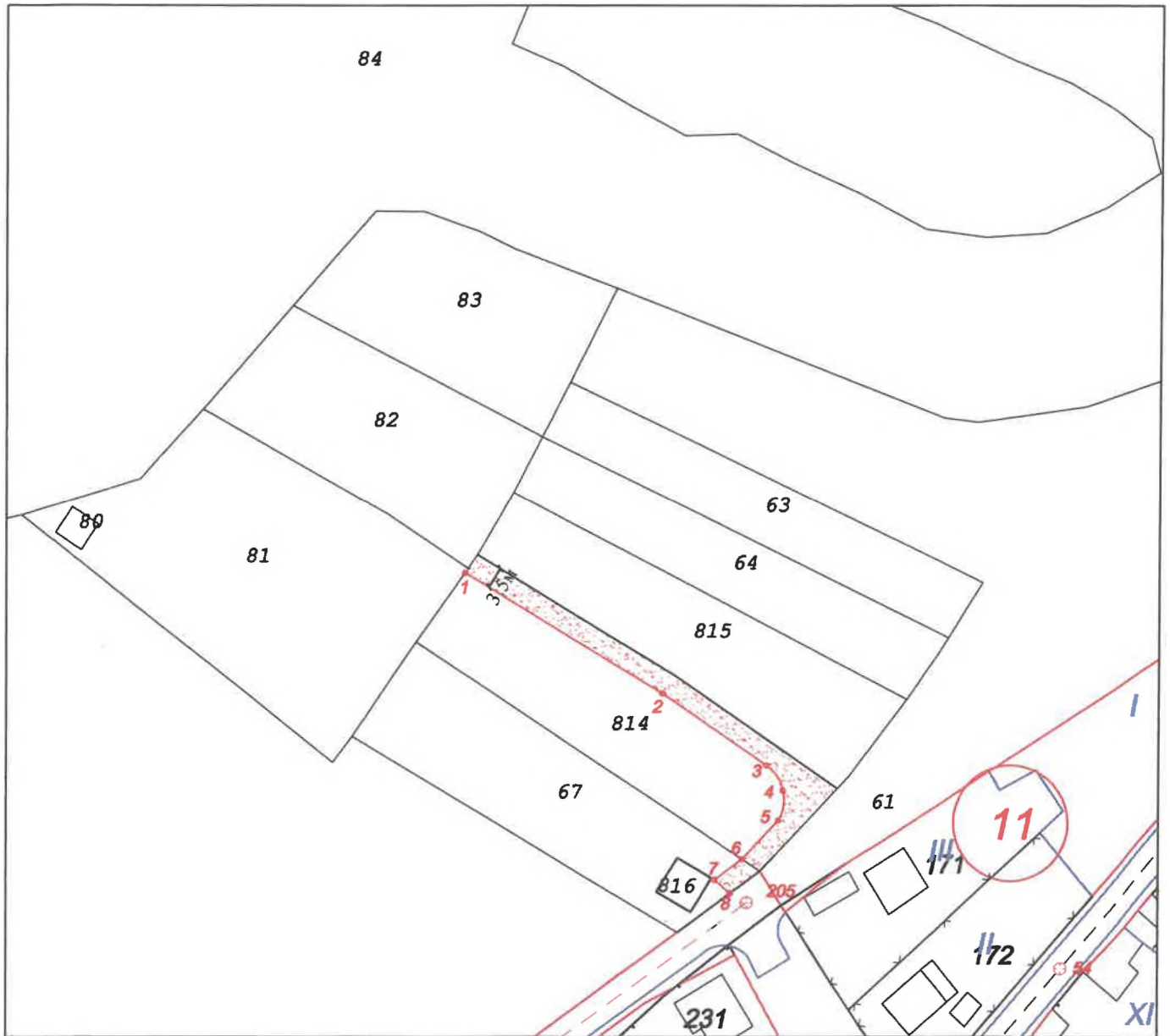
№	ПИ	собственик	Вид на имота	Адрес	НТП	ТП	ВС	Дължина (м)	Сервитути (кв.м.)
1	48489.26.814	СЛАВИ ЦВЕТАНОВ	Поземлен имот	гр. Монтана местност Червен брег	„лозе“	Земеделска	частна	77	309
2	48489.26.67	Община Монтана	Поземлен имот	гр. Монтана местност Червен брег	„лозе“	Земеделска	Общинска частна	5.6	19
							Всичко:	82.6	328

 ОБЕКТ Секция: глг Част на проекта: <input checked="" type="checkbox"/> удостоверение за ПП	КАМАРА НА ИНЖЕНЕРИТЕ В ИКРЕСТИЦИОННОТО ПРОЕКТИРАНЕ
	ПЪЛНА ПРОЕКТАНТСКА ПРАВОСПОСОБНОСТ
	Регистрационен № 03-117
	инж. ИВАНКО ЛЮЦКАНОВ
Подпис	
ВАЖИ С ВАЛИДНО УДОСТОВЕРЕНИЕ ЗА ПЛП ЗА ТЕКУЩАТА ГОДИНА	



СКИЦА ПРЕДЛОЖЕНИЕ


за осигуряване на достъп до ПИ 48489.26.82 по кадастралната карта на гр. Монтана, чрез право на преминаване през ПИ 48489.26.814 и ПИ 48489.26.67 по кадастралната карта на гр. Монтана.



М 1:1000

ЗАБЕЛЕЖКА:

1. Засегнатите поземлени имоти при проектирането са описани в регистър, придружаващ чертежа.

 КАМАРА НА ИНЖЕНЕРИТЕ В ИМУНЕСТИМОНОТО ПРОЕКТИРАНЕ	ПЪЛНА ПРОЕКТАНТСКА ПРАВОСПОСОБНОСТ
	Регистър акционен № 004117
Секция: ГПГ	инж. ЙОВКО ЛЮЦКАН
Част от проекта: по удостоверение за ППР	Подпис: _____
ВАЖИ С ВАЛИДНО УДОСТОВЕРЕНИЕ ЗА ППР ЗА ПЕРИОДА 1 ГОДИНА	