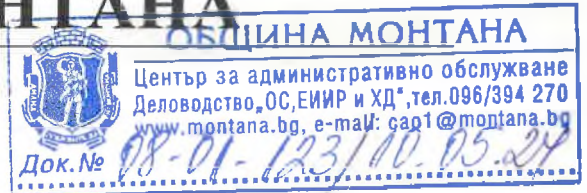


ОБЩИНА МОНТАНА

ДО
ОБЩИНСКИ СЪВЕТ
ГР. МОНТАНА



ДОКЛАДНА ЗАПИСКА

От Златко Софрониев Живков
Кмет на община Монтана

Относно: Съгласие за учредяване право на прокарване на електропроводно отклонение от общи мрежи и съоръжения на техническата инфраструктура, през имот публична общинска собственост.

УВАЖАЕМИ ДАМИ И ГОСПОДА ОБЩИНСКИ СЪВЕТНИЦИ,

В община Монтана е постъпило заявление док. №70-00-485/10.04.2024 г. от „Симид София“ ЕООД, ЕИК 175110255, със седалище и адрес на управление гр. София, район Люлин, ул. „Околовръстен път“ №774, представлявано и управлявано заедно и поотделно от Митко Караджов и Георги Христов за учредяване право на прокарване на подземно кабелно трасе 20kV от съществуващ ЖР стълб на въздушен електропровод през поземлен имот с идентификатор 48489.6.70 по кадастралната карта и кадастралните регистри на гр. Монтана, публична общинска собственост до ново изграден БКТП за хранване на сгради за производствена дейност в поземлен имот с идентификатор 48489.4.318 по кадастралната карта и кадастралните регистри на гр. Монтана, собственост на „Симид София“ ЕООД.

Кабелното трасе е с обща дължина 67.00 м и сервитут 140.70 кв. м.

На основание чл. 21, ал. 1, т. 8 от Закона за местното самоуправление и местната администрация, чл. 34, ал. 6 от Закона за общинската собственост, предлагам общинският съвет гр. Монтана да приеме следното

Р Е Ш Е Н И Е :

1. Дава съгласие да се учреди на „Симид София“ ЕООД, ЕИК 175110255, със седалище и адрес на управление гр. София, район Люлин, ул. „Околовръстен път“ №774, представлявано и управлявано заедно и поотделно от Митко Караджов и Георги Христов **възмездно** право на прокарване на подземно кабелно трасе 20kV с дължина 67.00 м и сервитут 140.70 кв. м. от съществуващ ЖР стълб на въздушен електропровод през поземлен имот с идентификатор 48489.6.70 по кадастралната карта и кадастралните регистри на гр. Монтана, публична общинска собственост до ново изграден БКТП в поземлен имот

с идентификатор 48489.4.318 по кадастралната карта и кадастралните регистри на гр. Монтана, собственост на „Симид София“ ЕООД за хранване на сгради за производствена дейност по цена, определена от комисията по чл. 210 от ЗУТ.

2. Възлага на кмета на община Монтана изпълнение на горното решение.

ЗЛАТКО ЖИВКОВ
Кмет на община Монтана



Инж.Йовко
34 00 Адрес
E mail

Люцканов - сертификат № 0519, гр. МОНТАНА
, GSMC ()
Skype

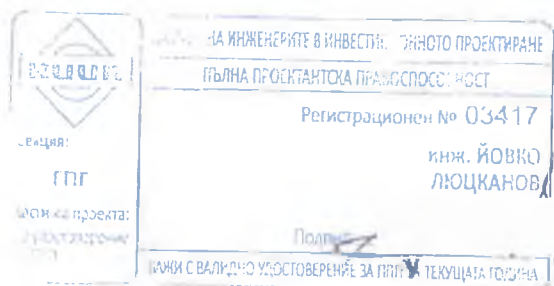
Информационен лист:
оригинал

ПРОЕКТ

за право на прокарване през ПИ 48489.6.70 по кадастралната карта на гр. Монтана за проектиране на външно кабелно ел. захранване 20кV и БКТП-20/0.4кV в ПИ 48489.4.318 по кадастралната карта на гр. Монтана.

ЧАСТ: ГЕОДЕЗИЯ

ВЪЗЛОЖИТЕЛ: СИМИД СОФИЯ ЕООД



Проектант:
/инж. Й. Люцканов/

Обяснителна записка

за право на прокарване през ПИ 48489.6.70 по кадастралната карта на гр. Монтана за проектиране на външно кабелно ел. захранване 20кV и БКТП-20/0.4кV в ПИ 48489.4.318 по кадастралната карта на гр. Монтана.

Настоящият проект е разработен по желание на възложителя: СИМИД СОФИЯ ЕООД собственик на поземлен имот /ПИ/ 48489.4.318 по кадастралната карта на гр. Монтана съгласно нотариален акт № 15 том 15 рег.5188 дело 2567 от 08.11.2023г. издаден от Служба по вписванията гр. Монтана.


Изготвеният проект за право на прокарване през ПИ 48489.6.70 по кадастралната карта на гр. Монтана за проектиране на външно кабелно ел. захранване 20кV и БКТП-20/0.4кV в ПИ 48489.4.318 по кадастралната карта на гр. Монтана, е изготвен на базата на издадено становище на 21.02.2023г. от Електроразпределителни мрежи запад ЕАД. Трасето започва от съществуващ стълб на въздушен електропровод ВЛ "Аналитик" 20кV от подстанция Монтана преминава през поземлен имот /ПИ/ с идентификатор 48489.6.70 с предназначение "Урбанизирана" и начин на трайно ползване "за второстепенна улица" общинска публична и достига в ПИ 48489.4.318 по кадастралната карта на гр. Монтана, където ще се изгради БКТП-20/0.4кV за захранване на ел. енергия за сгради за производствена дейност.

Извършено е заснемане на място с оглед създаване на актуална ситуация, за разработването на проекта за външно кабелно ел. захранване 20кV и БКТП-20/0.4кV в ПИ 48489.4.318 по кадастралната карта на гр. Монтана.

Настоящият проект дава дължината на новопроектираното кабелното ел. захранване, неговото местоположение, сервитути и собственик на засегнатия поземлен имот от неговото полагане.

В настоящият проект, са приложени следните документи:

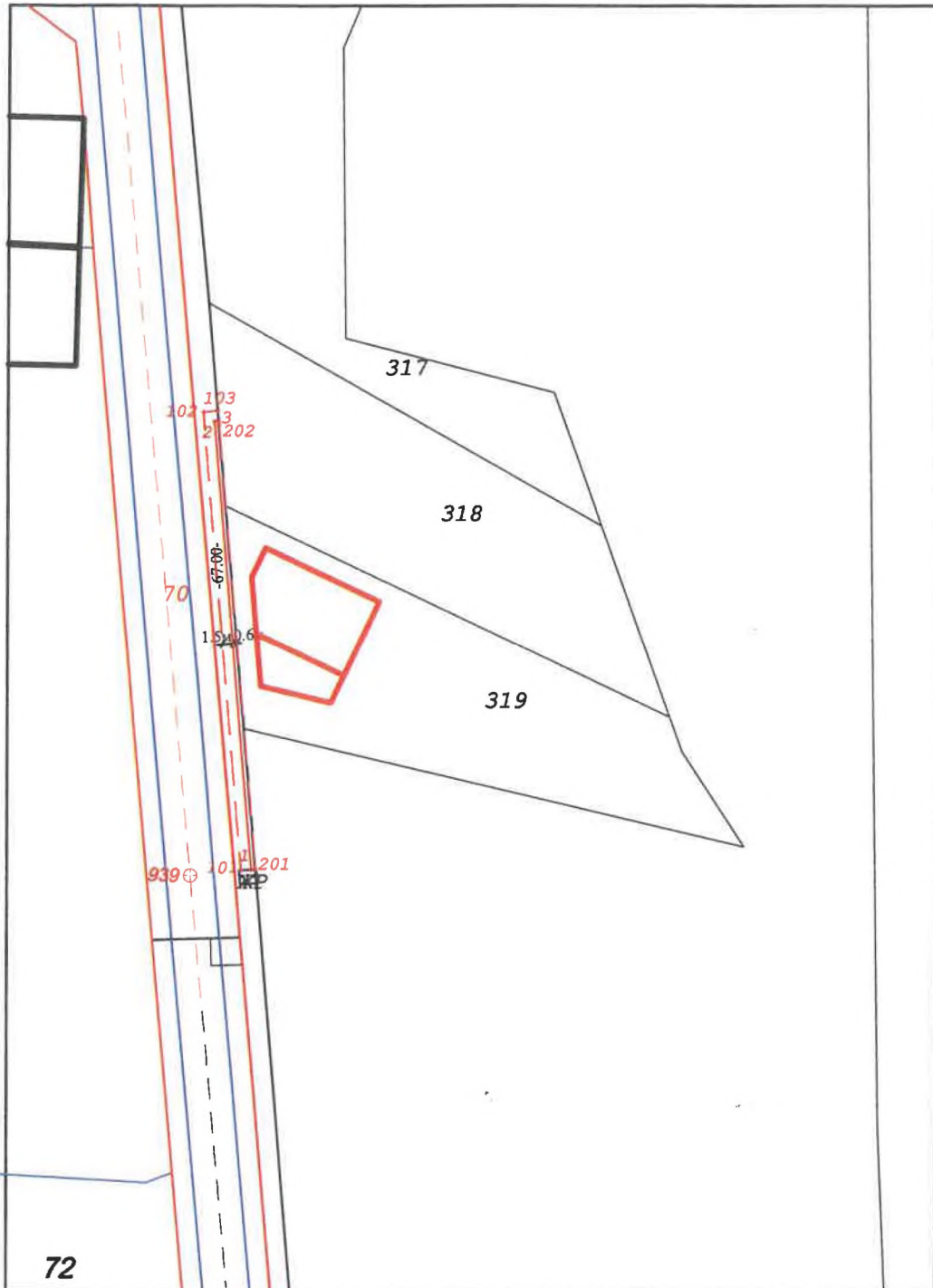
- обяснителна записка;
- таблица на засегнатите имоти;
- чертеж М 1:1000;



Съставил:.....

СКИЦА ПРЕДЛОЖЕНИЕ


за право на прокарване през ПИ 48489.6.70 по кадастралната карта на гр. Монтана, за проектиране на външно кабелно ел. захранване 20kv и БКТП-20/0.4kv в ПИ 48489.4.318 по кадастралната карта на гр. Монтана.



М 1:1000

ЛЕГЕНДА:

- кабелно ел. захранване
- - - - - сервитут на кабелно ел. захранване

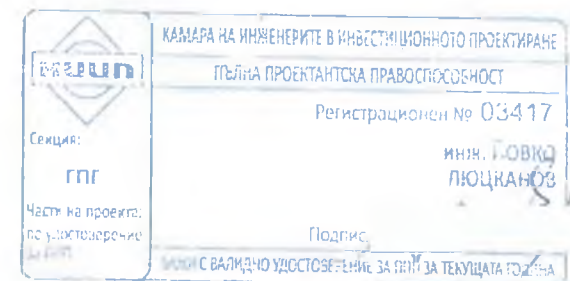
 Сендрик: ГПГ	КАМАРА НА ИНЖЕНЕРИТЕ В ИНВЕСТИЦИОННОТО ПРОЕКТИРАНЕ
	ПЪЛНА ПРОЕКТАНТСКА ОТГОВОРНОСТ
Части на проекта: по удостоверение за ПИП	Регистрационен № 03417
	Подпис: княж. КОВКО ЛЮЦКАНОВ
ВАЖИ С ВАЛИДНО УДОСТОВЕРЕНИЕ ЗА ПИП ЗА ТЕКУЩАТА ГОДИНА	

РЕГИСТЪР

за право на прокарване през ПИ 48489.6.70 по кадастралната карта на гр. Монтана за проектиране на външно кабелно ел. захранване 20кV и БКТП-20/0.4кV в ПИ 48489.4.318 по кадастралната карта на гр. Монтана.

№	ПИ	собственик	Вид на имота	Адрес	НТП	ТП	ВС	Дължина (м)	Сервитути (кв.м.)
1	48489.6.70	ОБЩИНА МОНТАНА	Поземлен имот	гр. Монтана ул. "СИРМА ВОЙВОДА 39"	„за второстепенна улица“	Урбанизирана	Общинска публична	67.00	140.70
							Всичко:	67.00	140.70

Съставил:





СЛУЖБА ПО ГЕОДЕЗИЯ, КАРТОГРАФИЯ И КАДАСТЪР - ГР. МОНТАНА

3400, ПОЩЕНСКА КУТИЯ 278, ПЛ. "ЖЕРАВИЦА" №3, ет.3, 096/305822; 305822,
montana@cadastre.bg, БУЛСТАТ: 130362903

СКИЦА НА ПОЗЕМЛЕН ИМОТ № 15-376399-12.04.2024 г.

Поземлен имот с идентификатор 48489.6.70

Гр. **Монтана**, общ. **Монтана**, обл. **Монтана**

По кадастралната карта и кадастралните регистри, одобрени със **Заповед РД-18-29/05.04.2006 г.**
на **ИЗПЪЛНИТЕЛНИЯ ДИРЕКТОР НА АК**

Последно изменение на кадастралната карта и кадастралните регистри, засягащо поземления имот:
няма данни за изменение

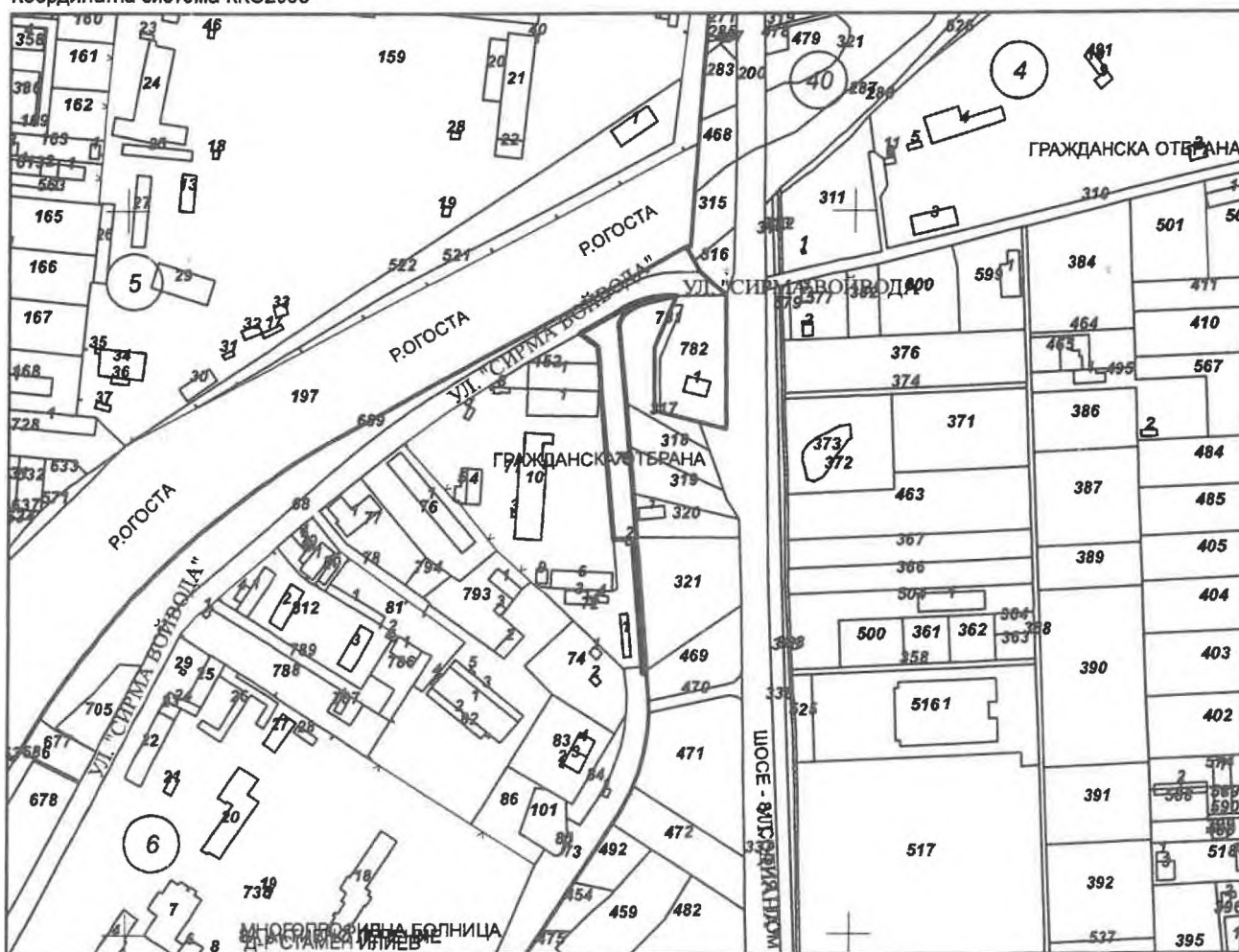
Адрес на поземления имот: **гр. Монтана, ул. "СИРМА ВОЙВОДА" № 39**

Площ: **2924 кв. м**

Трайно предназначение на територията: **Урбанизирана**

Начин на трайно ползване: **За второстепенна улица**

Координатна система ККС2005



М 1:5000

Предишен идентификатор: **няма**

Номер по предходен план: **няма**

Скица № **15-376399-12.04.2024 г.** издадена въз основа на
заявление № **14-207003-12.04.2024 г.**

МАРИЕЛА

ТАНКОВА

Подписан с квалифициран електронен печат: МОНТАНА, СЛУЖБА ПО ГЕОДЕЗИЯ И КАДАСТЪР
and Cadastre Agency, E
DN: C=BG, L=Sofia, O=Geodesy Cartography and Cadastre Agency, CN=Geodesy Cartography and
OID.2.5.4.97=NTRBG-130362903, C=Geodesy Cartography and
Cadastre Agency



Съседни: 48489.6.71, 48489.6.68, 48489.6.73, 48489.6.72, 48489.4.469, 48489.4.321, 48489.4.320,
48489.4.319, 48489.4.318, 48489.6.782, 48489.4.317, 48489.6.152

Собственици по данни от КРНИ:

1. 000320872, ОБЩИНА МОНТАНА

Няма данни за идеалните части

Няма документ за собственост

Носители на други вещни права по данни от КРНИ:

няма данни

Сгради, които попадат върху имота

няма данни за сгради



Скица № 15-376309-12.04.2024 г. издадена въз основа на
заявление с номер 61-207003-12.04.2024 г.

МАРИЕЛА

ТАНКОВА



СЛУЖБА ПО ГЕОДЕЗИЯ, КАРТОГРАФИЯ И КАДАСТЪР - ГР. МОНТАНА

3400 ПОЩЕНСКА КУТИЯ 278, ПЛ "ЖЕРАВИЦА" №3, ет 3, 096/305822, 305822,
montana@cadastre.bg БУЛСТАТ 130362903

СКИЦА НА ПОЗЕМЛЕН ИМОТ № 15-1299546-08.12.2023 г.

Поземлен имот с идентификатор 48489.4.318

Гр. Монтана, общ. Монтана, обл. Монтана

По кадастралната карта и кадастралните регистри, одобрени със Заповед РД-18-29/05.04.2006 г.

на ИЗПЪЛНИТЕЛНИЯ ДИРЕКТОР НА АК

Последно изменение на кадастралната карта и кадастралните регистри, засягащо поземления имот е от 08.12.2023 г.

Адрес на поземления имот: гр. Монтана, местност ВЪРБАКА

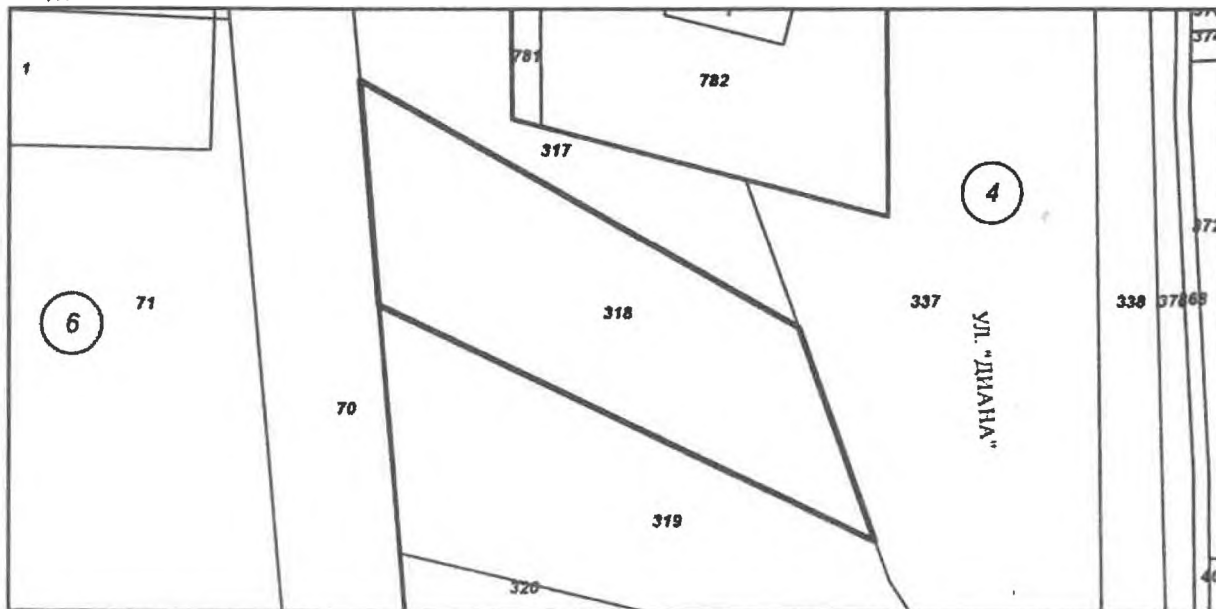
Площ: 1588 кв. м

Трайно предназначение на територията: Земеделска

Начин на трайно ползване: Нива

категория на земята: 3

Координатна система ККС2005



М 1:1000

Предишен идентификатор: няма

Номер по предходен план: 089004

Съседни 48489.4.319, 48489.4.337, 48489.4.317, 48489.6.70

Собственици по данни от КРНИ:

1 175110255, "СИМИД СОФИЯ" ЕООД

Ид част 1/1 от правото на собственост

Нотариален акт № 15 том 15 рег. 5188 дело 2567 от 08.11.2023г, издаден от Служба по вписванията гр. Монтана

Носители на други вещни права по данни от КРНИ:

няма данни

Скица № 15-1299546-08.12.2023 г. издадена въз основа на
заявление с входящ № 01-667092-29.11.2023 г.

/инж. Диана Добрева/