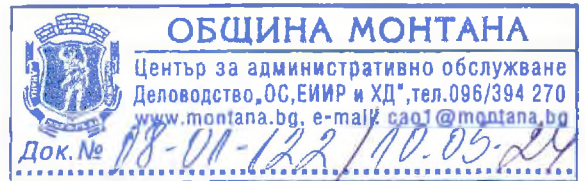


ОБЩИНА МОНТАНА

ДО
ОБЩНСКИ СЪВЕТ
ГР. МОНТАНА



ДОКЛАДНА ЗАПИСКА

От Златко Софрониев Живков
Кмет на община Монтана

Относно: Съгласие за учредяване право на прокарване на електропроводно отклонение от общите мрежи и съоръжения на техническата инфраструктура, през имоти публична общинска собственост.

УВАЖАЕМИ ДАМИ И ГОСПОДА ОБЩНСКИ СЪВЕТНИЦИ,

В община Монтана е постъпило заявление док. №70-00-546/18.04.2024 г. от „Електроразпределителни мрежи Запад“ ЕАД, ЕИК 130277958, със седалище и адрес на управление гр. София, район Младост, бул. „Цариградско шосе“ №159, бл. „БенчМарк Бизнес Център“, представлявано заедно от Виктор Ј Станчев, Георги Миков, Радослав Цветков и Душан Рибан в качеството им на представляващи „Електроразпределителни мрежи Запад“ ЕАД за учредяване право на прокарване на подземно външно кабелно трасе 20kV с обща дължина 199.26 м и сервитут 798.00 кв. м от съществуваща шахта пред поземлен имот с идентификатор 48489.27.776 по кадастралната карта и кадастралните регистри на гр. Монтана, през поземлени имоти с идентификатори 48489.27.158, 48489.27.653 и 48489.27.25 по кадастралната карта и кадастралните регистри на гр. Монтана, публична общинска собственост до БКТП в поземлен имот 48489.27.102 по кадастралната карта и кадастралните регистри на гр. Монтана, собственост на „СитиМонстърс“ ООД, ЕИК 202422109, представлявано заедно и поотделно от Стефан Цветков и Цветомир I Цветков.

Кабелното трасе е с дължина 199.26 м и сервитут 798.00 кв. м и минава през поземлени имоти публична общинска собственост, както следва:

Идентификатор	НТП	Вид собственост	Дължина (м)	Сервитут (кв. м)
48489.27.25	За селскостопански, горски, ведомствен път	Общинска публична	10.21	41.00
48489.27.158	За селскостопански, горски, ведомствен път	Общинска публична	26.14	105.00
48489.27.653	За селскостопански, горски, ведомствен път	Общинска публична	162.91	652.00
		ОБЩО:	199.26	798.00

Съгласно чл. 34, ал. 6 от Закона за общинска собственост, учредяването на ограничени вещни права върху обекти - публична общинска собственост, се извършва при условия и по ред, определени в закон; чл. 64, ал. 1 от Закона за енергетиката, за изграждане на нови линейни енергийни обекти в полза на лицата, които ще изграждат и експлоатират енергийния обект възникват сервитути и чл. 67, ал. 2 от Закона за енергетиката, лицата, които изграждат или експлоатират енергийните обекти, имат право безвъзмездно да използват мостове, пътища, улици, тротоари и друга инфраструктура - публична собственост, с изключение на

поземлени имоти в горски територии, за изграждане, прокарване, скачване, преминаване и поддържане на линейни енергийни обекти, като осигуряват техническата безопасност и предприемат мерки за недопускане на щети.

На основание чл. 21, ал. 1, т. 8 от Закона за местното самоуправление и местната администрация, чл. 34, ал. 6 от Закона за общинската собственост във връзка с чл. 64, ал. 1 и чл. 67, ал. 2 от Закона за енергетиката, предлагам общинският съвет гр. Монтана да приеме следното

Р Е Ш Е Н И Е :

1. Дава съгласие да се учреди на „Електроразпределителни мрежи Запад“ ЕАД, ЕИК 130277958, със седалище и адрес на управление гр. София, район Младост, бул. „Цариградско шосе“ №159, бл. „БенчМарк Бизнес Център“, представлявано заедно от Виктор Станчев, Георги Миков, Радослав Цветков и Душан Рибан в качеството им на представляващи „Електроразпределителни мрежи Запад“ ЕАД, безвъзмездно право на прокарване на подземно външно кабелно трасе 20kV с обща дължина 199.26 м и сервитут 798.00 кв. м от съществуваща шахта пред поземлен имот с идентификатор 48489.27.776 по кадастралната карта и кадастралните регистри на гр. Монтана, през поземлени имоти с идентификатори 48489.27.158, 48489.27.653 и 48489.27.25 по кадастралната карта и кадастралните регистри на гр. Монтана, публична общинска собственост до БКТП в поземлен имот 48489.27.102 по кадастралната карта и кадастралните регистри на гр. Монтана.

Кабелното трасе е с дължина 199.26 м и сервитут 798.00 кв. м и минава през поземлени имоти публична общинска собственост, както следва:

Идентификатор	НТП	Вид собственост	Дължина (м)	Сервитут (кв. м)
48489.27.25	За селскостопански, горски, ведомствен път	Общинска публична	10.21	41.00
48489.27.158	За селскостопански, горски, ведомствен път	Общинска публична	26.14	105.00
48489.27.653	За селскостопански, горски, ведомствен път	Общинска публична	162.91	652.00
		ОБЩО:	199.26	798.00

2. Възлага на кмета на община Монтана изпълнение на горното решение.

ЗЛАТКО ЖИВКОВ
Кмет на община Монтана



“КАДАСТЪР-МОНТ” ООД – МОНТАНА
ул. “ИЗВОРА” №19 тел. 096/307-334; 096/ 307-329

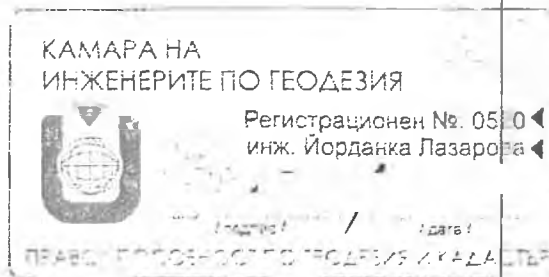
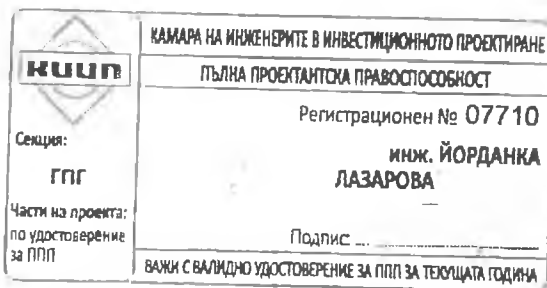
СКИЦА-ПРЕДЛОЖЕНИЕ ПУП-ПАРЦЕЛАРЕН ПЛАН

**Обект: ТРАСЕ НА ЕЛЕКТРОПРОВОД ОТ
СЪЩЕСТВУВАЩА ШАХТА ПРЕД ИМОТ 48489. 27.776 ПРЕЗ
ИМОТИ 48489.27.158, 48489. 27.653 И 48489. 27.25 ДО БКТП 20/0.4kV В
ИМОТ 48489.27.102**

**Възложители:
ЕРМ ЗАПАД ЕАД**

Проектант: инж. Йорданка Лазарова

Местонахождение: гр. Монтана м. „НАД СЕЛО“



Монтана 2024г.

ОБЯСНИТЕЛНА ЗАПИСКА

ОБЕКТ: „ПУП-Парцеларен план за ТРАСЕ НА ЕЛЕКТРОПРОВОД ОТ СЪЩЕСТВУВАЩА ШАХТА ПРЕД ИМОТ 48489. 27.776 ПРЕЗ ИМОТИ 48489.27.158, 48489. 27.653 И 48489. 27.25 ДО БКТП 20/0.4kV В ИМОТ 48489.27.102“

Възложител на проекта: ЕРМ ЗАПАД ЕАД

Инвеститор: СитиМонстърс ЕООД с ЕИК 202422109 със седалище и адрес на управление гр. Монтана, бул.ТРЕТИ МАРТ 78 представлявано от СТЕФАН ЦВЕТКОВ – управител

Изработил проекта:
Йорданка Лазарова а вписана в Регистъра на правоспособните лица с № 39, съгласно Заповед № 062/13.04.2001г. на изпълнителния директор на АГКК,

Застрахователна полица: № 2001023111000010 от 04.07.2023г.

Обхват и цел на проекта:

Във връзка с необходимостта от електрозахранване ПИ 48489.27.102 е нужно изграждане на подземна кабелна линия 20kV с дължина 204.43м от съществуваща шахта пред имот 48489. 27.776 до имот 48489.27.102. В имот 48489.27.102 ще бъде изграден фундамент, върху който ще се монтират БКТП и електромерно табло.

Засегнати имоти: 48489.27.158, 48489. 27.653, 48489. 27.25 и 48489.27.102

Основание за изменението:

Съгласно становища на ЕРМ Запад ЕАД е проектирано трасе на подземен електропровод

Изпълнение на проекта:

Изработен е проект за трасе започващо от съществуваща шахта пред имот 48489. 27.776 до имот 48489.27.102. Шахтата е заснета с Високоточен геодезически ГНСС приемник South s680 в режим РТК с програма Tobel light. Данните от измерванията са обработени с програма BGSTrans. Всички точки са определени в Координатна система БГС 2005 и височинна система EVRS07.

Материали и данни, използвани за изработване на проекта:

1. *Цифров модел от КК на град Монтана предоставен от Кадастрално-административна информационна система на АГКК*

Представени материали:

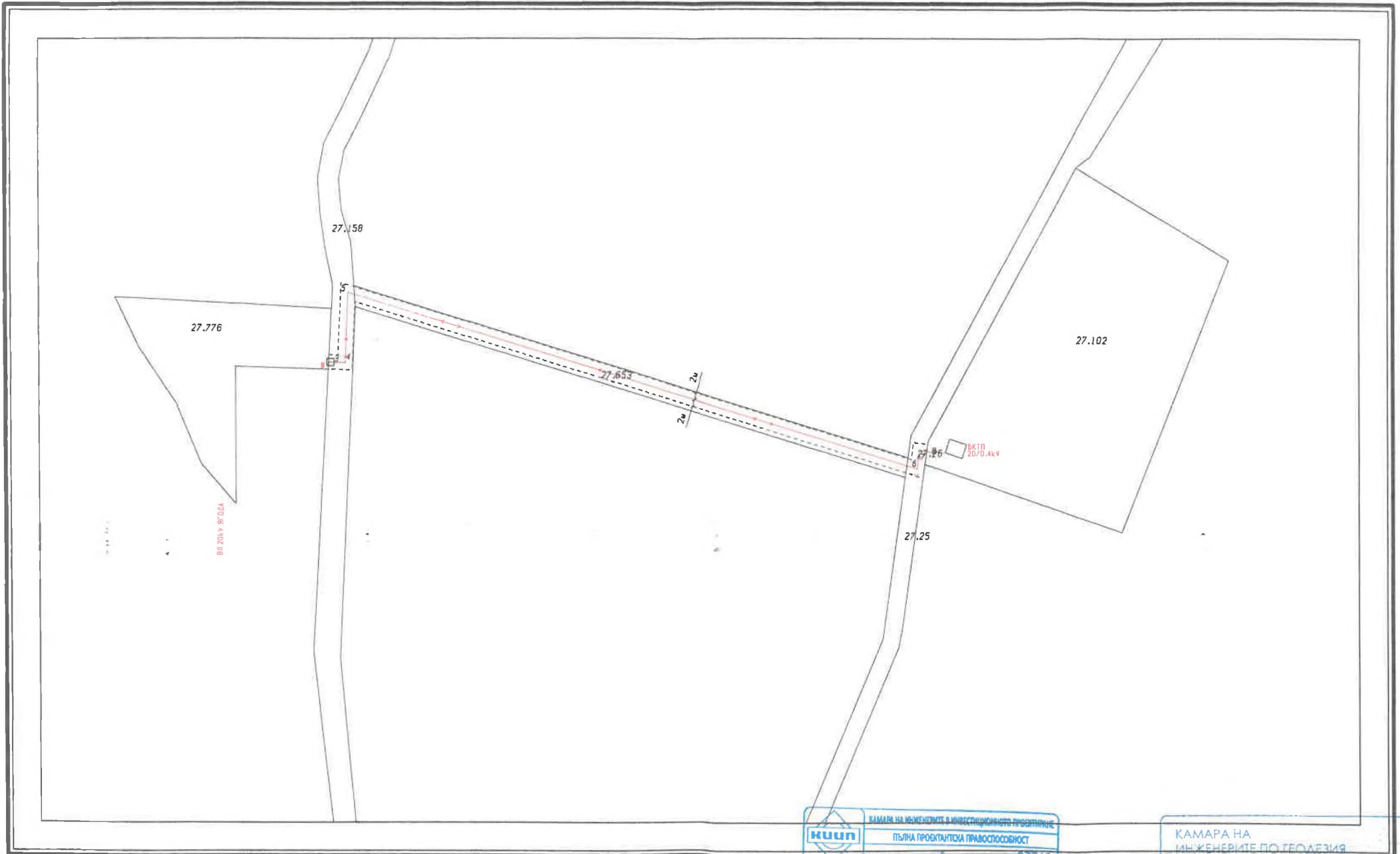
1. ПАРЦЕЛАРЕН ПЛАН
2. Цифров модел във формат САД 4.02.
3. Копие от становище на ЕРМ Запад ЕАД
4. Копие от документи за собственост
5. Копие от документи за правоспособност и застрахователна полица.

Съставил:



СКИЦА-ПРЕДАОЖЕНИЕ

ПУП-Парцеларен план за ТРАСЕ НА ЕЛЕКТРОПРОВОД ОТ СЪЩЕСТВУВАЩА ШАХТА ПРЕД ИМОТ 48489. 27.776 ПРЕЗ ИМОТИ 48489.27.158, 48489. 27.853 И 48489. 27.25 ДО БКТП 20/0.4кV В ИМОТ 48489.27.102



1:1000

КНУП
БАКАНИ НА ИНЖЕНЕРИТЕ В ИНВЕСТИЦИОННОТО ПРОЕКТИРАНЕ
ПЪЛНА ПРОЕКТИСНА ПРАВОСПОСОБНОСТ
Секция: ГПГ
Части на проекта: по удостоверение за ППП
ИМОТ: 48489.27.102
инж. ЙОРДАНКА ЛАЗАРОВА
Подпис: _____
ВАЖИ С ВАЛИДНО УДОСТОВЕРЕНИЕ ЗА _____

КАМАРА НА ИНЖЕНЕРИТЕ ПО ГЕОДЕЗИЯ
Регистрационен №: 0520
инж. Йорданка Лазарова
ПРАВООСПОСОБНОСТ ПО ГЕОДЕЗИЯ И САХАСТЪР

РЕГИСТЪР НА ЗАСЕГНАТИ ИМОТИ

ОТ ПРОЕКТ ЗА ТРАСЕ НА ЕЛЕКТРОПРОВОД ОТ СЪЩЕСТВУВАЩА ШАХТА ПРЕД ИМОТ
48489.27.776 ПРЕЗ ИМОТИ 48489.27.158, 48489.27.653 И 48489.27.25 ДО БКТП 20/0.4kV В
ИМОТ 48489.27.102

№ на имот	Трайно предназначение	НТП	собственик	Засегната площ кв.м.	Дължина м
48489.27.25	Земеделска територия	За селскостопански, горски, ведомствен път	ОБЩИНА МОНТАНА	41	10,21
48489.27.158	Земеделска територия	За селскостопански, горски, ведомствен път	ОБЩИНА МОНТАНА	105	26.14
48489.27.653	Земеделска територия	За селскостопански, горски, ведомствен път	ОБЩИНА МОНТАНА	652	162.91

Изработил:





СЛУЖБА ПО ГЕОДЕЗИЯ, КАРТОГРАФИЯ И КАДАСТЪР - ГР. МОНТАНА

3400, ПОЩЕНСКА КУТИЯ 278, ПЛ. "ЖЕРАВИЦА" №3, ет.3, 096/305822; 305822,
montana@cadastre.bg, БУЛСТАТ:130362903

СКИЦА НА ПОЗЕМЛЕН ИМОТ № 15-401819-18.04.2024 г.

Поземлен имот с идентификатор **48489.27.25**

Гр. **Монтана**, общ. **Монтана**, обл. **Монтана**

По кадастралната карта и кадастралните регистри, одобрени със **Заповед РД-18-29/05.04.2006 г.**
на **ИЗПЪЛНИТЕЛНИЯ ДИРЕКТОР НА АК**

Последно изменение на кадастралната карта и кадастралните регистри, засягащо поземления имот е от
09.12.2015 г.

Адрес на поземления имот: **гр. Монтана**

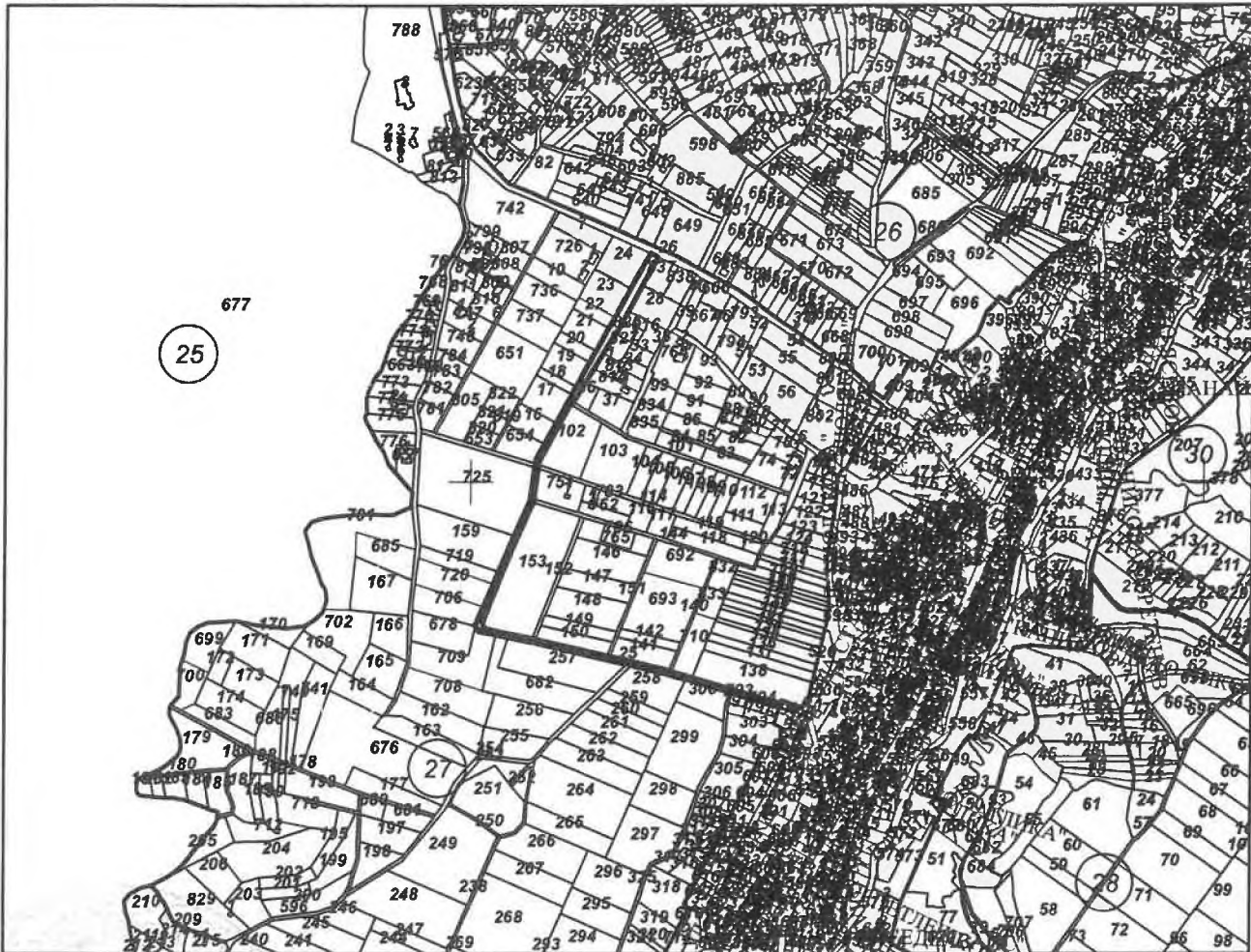
Площ: **6387 кв. м**

Трайно предназначение на територията: **Земеделска**

Начин на трайно ползване: **За селскостопански, горски, ведомствен път**

Категория на земята: **0**

Координатна система **ККС2005**



М 1:10000

Скица № 15-401819-18.04.2024 г. издадена въз основа на
заявление с Булстат № 01-221793-18.04.2024 г.

Подписан с квалифициран електронен печат: Геодезия, Картография
и Кадастр Агенция, Е
DN: C=BG, L=София, O=Geodesy Cartography and Cadastre Agency,
OID.2.5.4.97=NTRBG-130362903, CN=Geodesy Cartography and
Cadastre Agency

МАРИЕЛА
ТАНКОВА

А ТАНКОВА



Предишен идентификатор: няма

Номер по предходен план: 000009500

Съседни: 48489.27.751, 48489.27.159, 48489.27.719, 48489.27.720, 48489.27.706, 48489.27.678,
48489.27.709, 48489.27.153, 48489.27.152, 48489.27.254, 48489.27.682, 48489.27.257, 48489.27.150,
48489.27.325, 48489.27.258, 48489.27.141, 48489.27.151, 48489.27.300, 48489.27.710, 48489.27.723,
48489.27.724, 48489.27.140, 48489.27.138, 48489.29.599, 48489.29.527, 48489.27.114, 48489.27.144,
48489.27.101, 48489.27.816, 48489.27.28, 48489.27.837, 48489.27.26, 48489.27.813, 48489.27.826,
48489.27.827, 48489.27.814, 48489.27.24, 48489.27.23, 48489.27.22, 48489.27.21, 48489.27.36,
48489.27.20, 48489.27.19, 48489.27.18, 48489.27.102, 48489.27.17, 48489.27.16, 48489.27.654,
48489.27.653, 48489.27.725

Собственици по данни от КРНИ:

1. 000320872, ОБЩИНА МОНТАНА

Няма данни за идеалните части

Няма документ за собственост

Носители на други вещни права по данни от КРНИ:

1. ПЕТЪР ПЕТКОВ

Право на преминаване

Договор № 59 том 17 рег. 6564 от 28.12.2009г., издаден от Служба по вписванията гр.Монтана

2. ЛЮБЕН МАРТИНОВ

Право на преминаване

Договор № 59 том 17 рег. 6564 от 28.12.2009г., издаден от Служба по вписванията гр.Монтана

3. ВАЛЕНТИН ИВАНОВ

Право на преминаване

Договор № 59 том 17 рег. 6564 от 28.12.2009г., издаден от Служба по вписванията гр.Монтана

4. ГЕОРГИ ДИМИТРОВ

Право на преминаване

Договор № 59 том 17 рег. 6564 от 28.12.2009г., издаден от Служба по вписванията гр.Монтана

5. ЛУКАН ЛУКАНОВ

Право на преминаване

Договор № 59 том 17 рег. 6564 от 28.12.2009г., издаден от Служба по вписванията гр.Монтана

6. ВАЛЕРИ ГЕОРГИЕВ

Право на преминаване

Договор № 59 том 17 рег. 6564 от 28.12.2009г., издаден от Служба по вписванията гр.Монтана

7. ВИКТОР НИКОЛОВ

Право на преминаване

Договор № 157 том 18 рег. 6222 от 09.09.2015г., издаден от Служба по вписванията гр.Монтана

8. НИКОЛАЙ ПАНАЙОТОВ

Право на преминаване

Договор № 157 том 18 рег. 6222 от 09.09.2015г., издаден от Служба по вписванията гр.Монтана

Сгради, които попадат върху имота

няма данни за сгради

Скица № 15-401819-18.04.2024 г. издадена въз основа на
заявление № 01-221293-18.04.2024 г.

МАРИЕТА

ТАНКОВА



СЛУЖБА ПО ГЕОДЕЗИЯ, КАРТОГРАФИЯ И КАДАСТЪР - ГР. МОНТАНА

3400, ПОЩЕНСКА КУТИЯ 278, ПЛ. "ЖЕРАВИЦА" №3, ет.3, 096/305822; 305822,
montana@cadastre.bg, БУЛСТАТ:130362903

СКИЦА НА ПОЗЕМЛЕН ИМОТ № 15-401824-18.04.2024 г.

Поземлен имот с идентификатор **48489.27.158**

Гр. **Монтана**, общ. **Монтана**, обл. **Монтана**

По кадастралната карта и кадастралните регистри, одобрени със **Заповед РД-18-29/05.04.2006 г.**
на **ИЗПЪЛНИТЕЛНИЯ ДИРЕКТОР НА АК**

Последно изменение на кадастралната карта и кадастралните регистри, засягащо поземления имот е от
06.03.2023 г.

Адрес на поземления имот: **гр. Монтана**

Площ: **4608 кв. м**

Трайно предназначение на територията: **Земеделска**

Начин на трайно ползване: **За селскостопански, горски, ведомствен път**

Категория на земята: **0**

Координатна система **ККС2005**



М 1:10000

Скица № 15-401824-18.04.2024 г. издадена въз основа на
заявление с идентификатор № 01-221293-18.04.2024 г.

Подписан с квалифициран електронен печат: Geodesy, Cartography
and Cadastre Agency, E
DN: C=BG, L=Sofia, O=Geodesy, Cartography and Cadastre Agency,
OID.2.5.4.97=NTRBG-130362903, CN=Geodesy, Cartography and
Cadastre Agency

МАРИЕЛА

ТАНКОВА



Предишен идентификатор: няма

Номер по предходен план: 000080

Съседни: 48489.27.775, 48489.27.776, 48489.27.701, 48489.27.657, 48489.27.685, 48489.27.167, 48489.27.164, 48489.27.165, 48489.27.166, 48489.27.676, 48489.27.163, 48489.27.162, 48489.27.678, 48489.27.708, 48489.27.706, 48489.27.709, 48489.27.720, 48489.27.719, 48489.27.159, 48489.27.725, 48489.27.653, 48489.27.26, 48489.27.784, 48489.27.783, 48489.27.748, 48489.27.747, 48489.27.785, 48489.27.742, 48489.27.782, 48489.27.799, 48489.27.798, 48489.27.812, 48489.27.811, 48489.25.567, 48489.25.790, 48489.27.767, 48489.25.813, 48489.25.812, 48489.27.768, 48489.25.576, 48489.25.789, 48489.27.769, 48489.27.770, 48489.27.771, 48489.27.781, 48489.27.772, 48489.27.663, 48489.27.773, 48489.27.774, 48489.25.677

Собственици по данни от КРНИ:

1. 000320872, ОБЩИНА МОНТАНА

Няма данни за идеалните части

Няма документ за собственост

Носители на други вещни права по данни от КРНИ:

1. ДАФИН Г ПЕТРОВ

Право на преминаване

Договор № 155 том 5 рег. 2245 от 05.05.2011г., издаден от Служба по вписванията гр.Монтана

Право на преминаване

Договор № 156 том 5 рег. 2246 от 05.05.2011г., издаден от Служба по вписванията гр.Монтана

Право на преминаване

Договор № 180 том 6 рег. 3040 от 10.05.2012г., издаден от Служба по вписванията гр.Монтана

2. ПЛАМЕН ПЕТРОВ

Право на преминаване

Договор № 155 том 5 рег. 2245 от 05.05.2011г., издаден от Служба по вписванията гр.Монтана

Право на преминаване

Договор № 156 том 5 рег. 2246 от 05.05.2011г., издаден от Служба по вписванията гр.Монтана

Право на преминаване

Договор № 180 том 6 рег. 3040 от 10.05.2012г., издаден от Служба по вписванията гр.Монтана

Право на преминаване

Ид. част 1/3/311.36

Договор № 160 том 16 рег. 5944 от 17.11.2017г., издаден от Служба по вписванията гр.Монтана

3. МАРИЕЛА БОРИСОВА

Право на преминаване

Договор № 155 том 5 рег. 2245 от 05.05.2011г., издаден от Служба по вписванията гр.Монтана

Право на преминаване

Договор № 156 том 5 рег. 2246 от 05.05.2011г., издаден от Служба по вписванията гр.Монтана

Право на преминаване

Договор № 180 том 6 рег. 3040 от 10.05.2012г., издаден от Служба по вписванията гр.Монтана

4. 111573326, "МАРТИНОВ 08" ООД

Право на преминаване

Договор № 155 том 5 рег. 2245 от 05.05.2011г., издаден от Служба по вписванията гр.Монтана

Право на преминаване

Договор № 156 том 5 рег. 2246 от 05.05.2011г., издаден от Служба по вписванията гр.Монтана

Право на преминаване

Скица № 15-401624-18.04.2024 г. издадена въз основа на
заявлен № 01-221293-18.04.2024 г.

МАРИЕЛА

А ТАНКОВА



Договор № 100 том 5 рег. 2405 от 15.05.2009г., издаден от Служба по вписванията гр.Монтана
5. ЖАНИ ПЕТРОВ
Право на преминаване

Договор № 155 том 5 рег. 2245 от 05.05.2011г., издаден от Служба по вписванията гр.Монтана
Право на преминаване

Договор № 156 том 5 рег. 2246 от 05.05.2011г., издаден от Служба по вписванията гр.Монтана
Право на преминаване

Договор № 180 том 6 рег. 3040 от 10.05.2012г., издаден от Служба по вписванията гр.Монтана
Право на преминаване
Ид. част 1/3/311.36

Договор № 160 том 16 рег. 5944 от 17.11.2017г., издаден от Служба по вписванията гр.Монтана
6. РУМЕН БОРИСОВ
Право на преминаване

Договор № 155 том 5 рег. 2245 от 05.05.2011г., издаден от Служба по вписванията гр.Монтана
Право на преминаване

Договор № 156 том 5 рег. 2246 от 05.05.2011г., издаден от Служба по вписванията гр.Монтана
Право на преминаване

Договор № 180 том 6 рег. 3040 от 10.05.2012г., издаден от Служба по вписванията гр.Монтана
7. ИВАН АБРАМОВ
Право на преминаване

Договор № 155 том 5 рег. 2245 от 05.05.2011г., издаден от Служба по вписванията гр.Монтана
Право на преминаване

Договор № 156 том 5 рег. 2246 от 05.05.2011г., издаден от Служба по вписванията гр.Монтана
Право на преминаване

Договор № 180 том 6 рег. 3040 от 10.05.2012г., издаден от Служба по вписванията гр.Монтана
8. МАРИНА -ИВАНОВА
Право на преминаване

Договор № 99 том 1 рег. 419 от 28.01.2009г., издаден от Служба по вписванията гр.Монтана
Право на преминаване

Договор № 155 том 6 рег. 3086 от 17.06.2009г., издаден от Служба по вписванията гр.Монтана
9. РУМЕН БОРИСОВ
Право на преминаване
Ид. част 1/3/311.36

Договор № 160 том 16 рег. 5944 от 17.11.2017г., издаден от Служба по вписванията гр.Монтана

Сгради, които попадат върху имота
няма данни за сгради

Скица № 15-401824-18.04.2024 г. издадена въз основа на
заявление с входящ № 01-221293-18.04.2024 г.

МАРИЕЛА

ТАНКОВА



СЛУЖБА ПО ГЕОДЕЗИЯ, КАРТОГРАФИЯ И КАДАСТЪР - ГР. МОНТАНА

3400, ПОЩЕНСКА КУТИЯ 278, ПЛ. "ЖЕРАВИЦА" №3, ет.3, 096/305822; 305822,
montana@cadastre.bg, БУЛСТАТ:130362903

СКИЦА НА ПОЗЕМЛЕН ИМОТ № 15-401828-18.04.2024 г.

Поземлен имот с идентификатор **48489.27.653**

Гр. **Монтана**, общ. **Монтана**, обл. **Монтана**

По кадастралната карта и кадастралните регистри, одобрени със **Заповед РД-18-29/05.04.2006 г.**
на **ИЗПЪЛНИТЕЛНИЯ ДИРЕКТОР НА АК**

Последно изменение на кадастралната карта и кадастралните регистри, засягащо поземления имот е от **22.10.2012 г.**

Адрес на поземления имот: **гр. Монтана**

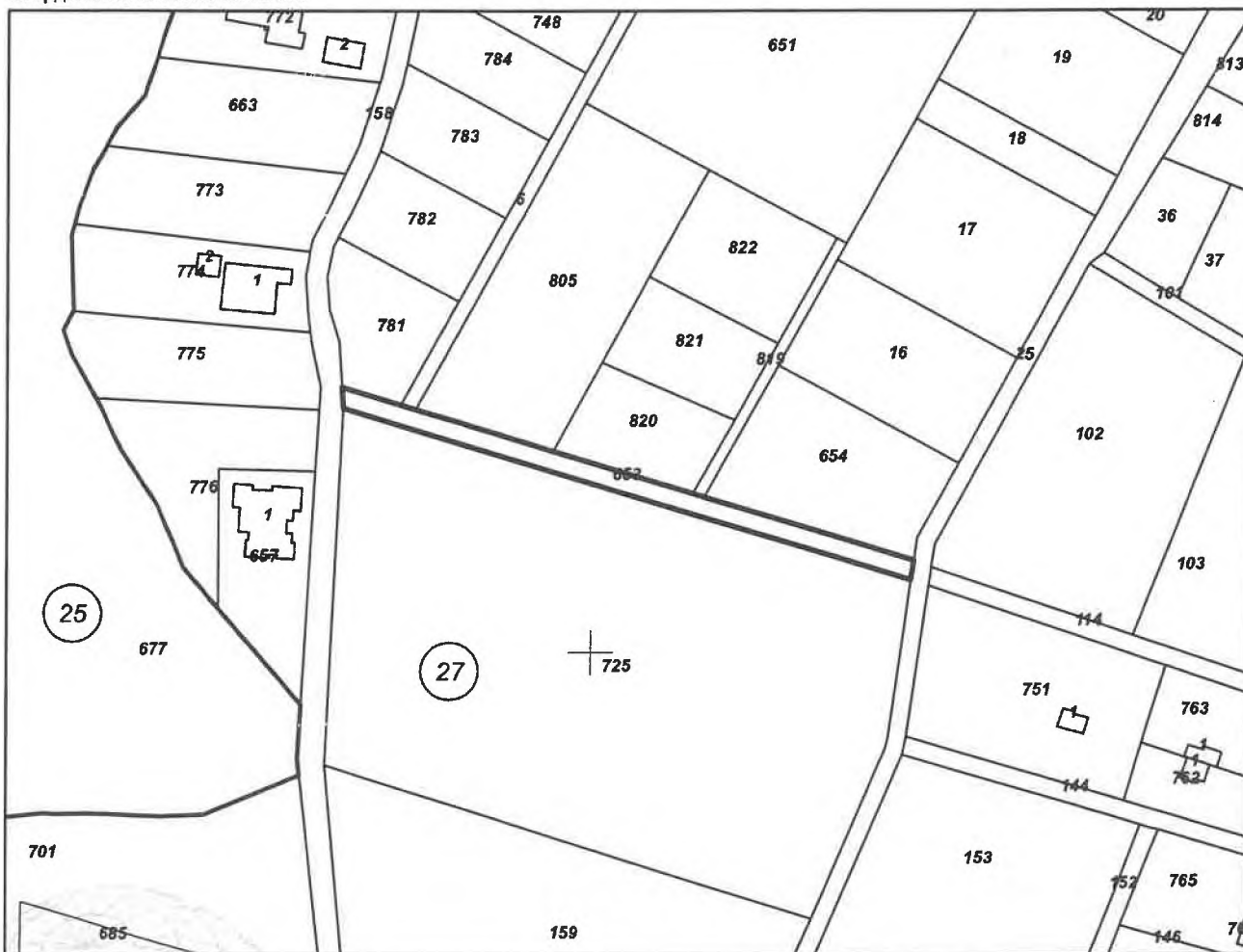
Площ: **898 кв. м**

Трайно предназначение на територията: **Земеделска**

Начин на трайно ползване: **За селскостопански, горски, ведомствен път**

Категория на земята: **0**

Координатна система **ККС2005**



М 1:2000

Скица № 15-401828-18.04.2024 г. издадена въз основа на
заявление за вход № 01-221293-18.04.2024 г.

МАРИЕЛА

ТАНКОВА

Подписан с квалифициран електронен печат Geodesy, Cartography
and Cadastre Agency, P
DN: C=BG, L=Sofia, O=Geodesy Cartography and Cadastre Agency,
OID.2.5.4.97-NTREG-130362903, CN=Geodesy Cartography and
Cadastre Agency



Предишен идентификатор: няма

Номер по предходен план: 000008100

Съсед: 48489.27.725, 48489.27.25, 48489.27.654, 48489.27.819, 48489.27.820, 48489.27.6, 48489.27.805,
48489.27.781, 48489.27.158

Собственици по данни от КРНИ:

1. ОБЩИНА МОНТАНА

Няма данни за идеалните части

Няма документ за собственост

Носители на други вещни права по данни от КРНИ:

няма данни

Сгради, които попадат върху имота

няма данни за сгради

Скица № 15-401828-18.04.2024 г. издадена въз основа на
заявление в вх. № 01-221293-18.04.2024 г.

МАРИЦЕЛА

ТАНКОВА



СЛУЖБА ПО ГЕОДЕЗИЯ, КАРТОГРАФИЯ И КАДАСТЪР - ГР. МОНТАНА

3400, ПОЩЕНСКА КУТИЯ 278, ПЛ. "ЖЕРАВИЦА" №3, ет.3, 096/305822; 305822,
montana@cadastre.bg, БУЛСТАТ:130362903

СКИЦА НА ПОЗЕМЛЕН ИМОТ № 15-104107-02.02.2024 г.

Поземлен имот с идентификатор **48489.27.102**

Гр. **Монтана**, общ. **Монтана**, обл. **Монтана**

По кадастралната карта и кадастралните регистри, одобрени със **Заповед РД-18-29/05.04.2006 г.**
на **ИЗПЪЛНИТЕЛНИЯ ДИРЕКТОР НА АК**

Последно изменение на кадастралната карта и кадастралните регистри, засягащо поземления имот е от
02.02.2024 г.

Адрес на поземления имот: **гр. Монтана, местност НАД СЕЛО**

Площ: **4846 кв. м**

Трайно предназначение на територията: **Урбанизирана**

Начин на трайно ползване: **За вилна сграда**

Предишен идентификатор: **няма**

Номер по предходен план: **39000100**

Собственици по данни от КРНИ:

1. 202422109, "СитиМонстърс" ООД

Ид. част 1/1 от правото на собственост

Нотариален акт № 36 том 1 рег. 71 дело 28 от 11.01.2024г., издаден от Служба по вписванията
гр.Монтана

Носители на други вещни права по данни от КРНИ:

няма данни

Съседни: **48489.27.25, 48489.27.114, 48489.27.103, 48489.27.101**

Координатна система **ККС2005**



М 1:2000

Сгради, които попадат върху имота

няма данни за сгради

Скица № 15-104107-02.02.2024 г. издадена въз основа на
заявление с входящ № 01-42382-24.01.2024 г.